



**CORPORACIÓN AUTÓNOMA REGIONAL DE SANTANDER - CAS**  
**COORDINACIÓN SEDE REGIONAL DE APOYO GUANENTINA – SAN GIL**

**AUTO RG.480.2022 - 23-06-2022 09:09 AM**

La Coordinadora (e) de la Sede Regional de Apoyo Guanentina de la Corporación Autónoma Regional de Santander, en uso de las facultades otorgadas mediante Resolución DGL No. 001103 de noviembre 25 de 2014, y

**CONSIDERANDO**

Que mediante Radicado CAS No. 80.30.15512.2020, de diciembre 14 de 2020, persona anónima pone en conocimiento de la Corporación Autónoma Regional de Santander – CAS; preocupación por la explotación de piedra en las coordenadas geográficas Latitud 6,650780° Longitud -73,199584° por presunta afectación a la estabilidad de la montaña y de los predios circundantes. Así mismo manifiesta afectación para con los habitantes del sector lindante con la Escuela Los Cauchos, por materiales residuales como el polvo y el sonido originados de la actividad desarrollada por el señor CIRO RODRÍGUEZ; por tal razón solicita visita de inspección ocular al lugar de interés, ubicado en la vereda El Caucho, municipio de Barichara-Santander.

Que conforme a las funciones que competen a esta Autoridad Ambiental en virtud de lo dispuesto en la Ley 99 de 1993, se ordenó la práctica de una visita de inspección ocular al sitio de interés, emitiéndose el concepto técnico RGA No.0021 de marzo 08 de 2021, del cual se extraen los siguientes apartes de interés:

*“En cumplimiento con lo ordenado por el Coordinador de la Oficina de Apoyo Sede Regional Guanentina, se realizó visita de inspección ocular a queja interpuesta mediante RADICADOS CAS No. 80.30.15512.2020 en el municipio de Barichara – Santander.*

*La visita se realizó en compañía del siguiente personal; quienes guiaron durante el recorrido y suministraron la información solicitada por el personal de la CAS:*

- Francisco Jiménez, en calidad de vecino al predio donde realizan la explotación de piedra.
- Ingeniera Ambiental Silvia Juliana Herrera Solano Adscrita a la Oficina de Apoyo Regional Guanentina - contratista CAS

Con quienes se puede establecer lo siguiente:

**UBICACIÓN:** Para llegar al sitio de interés se parte desde el parque principal del municipio de Barichara hacia la vía veredal que conduce a la vereda El Caucho posteriormente se procede a avanzar por esta vía aproximadamente 2km+856 sin tomar ningún desvío, el predio de interés está ubicado al lado izquierdo de la vía, al lado de unas construcciones de viviendas.

Coordenadas Geográficas de la Explotación de Piedra.

**Latitud 6°38'58.00"N**

**Longitud: 73°12'3.00"O**

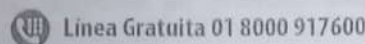
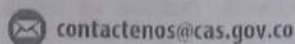

**Altitud 1415 msnm**

**Equipo utilizado: GPS GARMIN 2-24-A027 4**

**CARACTERÍSTICAS BIOFÍSICAS**

**Hidrografía:** Fuente Hídrica Innominada.

RG.480.2022 - 23-06-2022 09:09 AM



**OF. PRINCIPAL – SAN GIL**  
Carrera 12 N° 9 - 06 Barrio La Playa  
Tel: 7238925 - 7240765 - 7235668  
Celular: (311)2039075  
contactenos@cas.gov.co

**BUCARAMANGA**  
Carrera 26 N° 36 - 14  
Edificio Fénix Oficina 501  
Tel: 7238925 Ext. 4001 - 4002  
Celular: (310)8157695  
casbucaramanga@cas.gov.co

**BARRANCABERMEJA**  
Calle 48 con Cra 28 esquina  
Barrio Palmira  
Tel: 7238925 Ext. 5001 - 5002  
Celular: (310)8157696  
mares@cas.gov.co

**MÁLAGA**  
Calle 12 N° 9 - 14  
Edificio Comparta Piso 3  
Tel: 7238925 Ext. 6001 - 6002  
Celular: (310)2742600  
malaga@cas.gov.co

**SOCORRO**  
Calle 16 N° 12 - 38  
Tel: 7238925  
Ext. 2001 - 2002  
Celular: (310)6807295  
socorro@cas.gov.co

**VÉLEZ**  
Carrera 6 N° 9 - 14  
Barrio Aquileo Parra  
Tel: 7238925 Ext. 3001 - 3002  
Celular: (310)8157697  
velez@cas.gov.co



**Climatología:** Según la clasificación de zonas de vida de Holdridge, el área se distingue como Bosque Seco Premontano (bs-PB).

- Precipitación anual: 900 a 1000 mm/año.
- Temperatura: 20 °C.

**Relieve:** La mayor parte de la zona corresponde a una topografía semi-ondulada.

**SITUACIÓN ENCONTRADA:** Para dar inicio a la visita de inspección ocular se procedió a visitar el predio de interés donde se está generando la actividad de explotación de piedra, este predio está ubicado al costado de unas viviendas en ese sector, la visita la acompañó el señor Francisco Jiménez, en calidad de habitante del sector y quien se ha visto perjudicado por el ruido y polvo que genera esta actividad.

En el sitio de interés, propiedad del señor Ciro Rodríguez, se pudo observar una extracción de roca, por el cual el señor Francisco manifestó que la actividad la realizan con ayuda de una retroexcavadora, pero que hace aproximadamente 20 días suspendieron actividades y hasta la fecha no han vuelto a explotar piedra.

En el lugar de interés se pudo observar como una especie de tienda improvisada (palos y pastico para sombra) donde se presume era el lugar donde terminaban de manejar la roca explotada y/o para descansar.

Se observó con preocupación que están explotando una roca la cual está ubicada en la parte baja de una pendiente y/o montaña, el señor Francisco manifestó que el temor de ellos es que sigan realizando esa actividad y ocasionen un deslizamiento en dicha montaña. (...)"

#### CONSIDERACIONES

Que, según la parte considerativa y conceptual de orden técnico, se pudo constatar y evidenciar en la visita de inspección ocular al lugar de interés ubicado en las coordenadas geográficas 6° 38' 58.00" N, Longitud 73° 12' 3.00" O, Altura 1415 m.s.n.m. de la vereda El Caucho, municipio de Barichara-Santander; que se está generando explotación de piedra al costado de unas viviendas.

Que en la visita de inspección ocular al predio de propiedad del señor Ciro Rodríguez, se pudo observar una extracción de roca con maquinaria como lo manifiesta habitante de la zona. Así mismo se observó con preocupación explotación de una roca la cual está ubicada en la parte baja de una pendiente y/o montaña, pudiéndose ocasionar alteraciones e inestabilidad de la montaña y provocar algún tipo de derrumbe o fisuras en las infraestructuras aledañas

#### IMPOSICIÓN DE MEDIDA PREVENTIVA

La Ley 1333 de 2009 señala en su artículo 32, que las medidas preventivas son de ejecución inmediata, tienen carácter preventivo y transitorio, se aplicarán sin perjuicio de las sanciones a que hubiere lugar y contra ellas no proceden recurso alguno.

El artículo 36 de la Ley 1333 de 2009, dispone que se podrán imponer alguna o algunas de las siguientes medidas preventivas: "Suspensión de obra o actividad cuando pueda derivarse daño o peligro para el medio ambiente, los recursos naturales, el paisaje o la salud humana o cuando el proyecto, obra o actividad se haya iniciado sin permiso, concesión, autorización o licencia ambiental o ejecutado incumpliendo los términos de los mismos."

Por su parte, a propósito del carácter de la acción preventiva, el Consejo de Estado, en providencia del 05 de agosto de 2013, sección segunda, subsección A, CP Luis Rafael Vergara Quintero, ha señalado: "Ciertamente, cuando se habla de prevención o de

RG.480.2022 - 23-06-2022 09:09 AM



NK-07-1



324-15C



DE CERIGAS



357-15A

cas.gov.co

contactenos@cas.gov.co

Línea Gratuita 01 8000 917600

**OF. PRINCIPAL – SAN GIL**  
Carrera 12 N° 9 – 05 Barrio La Playa  
Tel: 7238925 - 7240765 - 7235668  
Celular: (311)2039075  
contactenos@cas.gov.co

**BUCARAMANGA**  
Carrera 26 N° 36 - 14  
Edificio Fénix Oficina 501  
Tel: 7238925 Ext: 4001 - 4002  
Celular: (310)8157695  
casbucaramanga@cas.gov.co

**BARRANCABERMEJA**  
Calle 48 con Cra 28 esquina  
Barrio Palmira  
Tel: 7238925 Ext: 5001 - 5002  
Celular: (310)8157695  
mares@cas.gov.co

**MÁLAGA**  
Calle 12 N° 9 - 14  
Edificio Comparta Piso 3  
Tel: 7238925 Ext: 6001 - 6002  
Celular: (310)2742600  
malaga@cas.gov.co

**SOCORRO**  
Calle 16 N° 12 - 3B  
Tel: 7238925  
Ext: 2001 - 2002  
Celular: (310)6807295  
socorro@cas.gov.co

**VÉLEZ**  
Carrera 6 N° 9 - 14  
Barrio Aquileo Parra  
Tel: 7238925 Ext: 3001 - 3002  
Celular: (310)8157697  
velez@cas.gov.co



precaución como principios del derecho ambiental, no se hace alusión a la simple observancia de una actitud prudente o al hecho de conducirse con el cuidado elemental que exige la vida en sociedad o el desarrollo de las relaciones sociales, puesto que su contenido y alcance adquieren rasgos específicos, a tono con la importancia del bien jurídico que se busca proteger y con los daños y amenazas que ese bien jurídico soporta en las sociedades contemporáneas. La afectación, el daño, el riesgo o el peligro que enfrenta el medio ambiente constituyen el punto de partida de la formulación de los principios que guían el derecho ambiental y que persiguen, como propósito último, dotar a las respectivas autoridades de instrumentos para actuar ante esas situaciones que comprometen gravemente el ambiente y también los derechos con él relacionados" (...) "se puede entender que las justificaciones que rodean las medidas preventivas, teniendo en cuenta el principio de precaución, se establecen con el fin de hacer frente a una afectación derivada de un hecho o para conjurar un riesgo grave que amenaza con dañar el medio ambiente en forma irreparable. Razón por la que el objeto de las medidas preventivas difiere del análisis de responsabilidad y sanción del infractor".

Igualmente, la Corte Constitucional en Sentencia C-703/10, M.P: Magistrado Ponente: Gabriel Eduardo Mendoza Martelo, frente a las medidas preventivas señaló: "En el caso de las medidas preventivas resulta indispensable advertir de nuevo que el principio de precaución cumple la función de permitirle a la autoridad ambiental competente decidir sobre su adopción en un estado de incertidumbre, del que se deriva para el medio ambiente una afectación o un riesgo grave. Según se ha indicado, la adopción de la medida preventiva debe estar precedida de una valoración y no puede estar fundada en una simple alerta o conjetura, sino en un principio de certeza que, aun cuando no sea absoluta, advierta suficientemente sobre el hecho o la situación causante de la afectación del ambiente o sobre el riesgo y la gravedad del daño que podría derivarse de él.

Es de anotar que la gravedad de la afectación o del riesgo que podría dañar de manera irremediable el medio ambiente o hacer sumamente costosa la eventual reparación, de todas maneras, no escapa a la incertidumbre que rodea a toda la situación generadora de la aplicación de una medida preventiva. Esa incertidumbre puede estar ligada, por ejemplo, al empleo de tecnologías novedosas todavía no conocidas con total certidumbre e incluso a procesos, actividades o productos ya conocidos y evaluados que, sin embargo, a la luz de nuevos avances científicos o de su utilización reiterada revelan riesgos de daño grave, desconocidos hasta entonces.

Sea cual fuere la circunstancia, lo cierto es que en el momento mismo de adoptar la medida preventiva la administración no está en condiciones de determinar la gravedad de la eventual infracción, ni de saber si efectivamente hay o no infracción, pues a esa certeza solo se llegará al término del procedimiento administrativo que con tal finalidad se adelanta."

Así mismo, el artículo 39 de la Ley 1333 de 2009, contempla la medida de suspensión de proyecto o actividad, como la orden de cese por un determinado tiempo fijado por la autoridad ambiental, de un proyecto o actividad, cuando de su ejecución se pueda derivar daño o peligro a los recursos naturales o la salud humana, cuando se haya iniciado sin contar con los permisos ambientales requeridos o cuando se incumplen los términos y obligaciones establecidas en el acto licenciatario.

En este orden, la finalidad de la medida que aquí se impondrá al señor **CIRO RODRÍGUEZ**, de acuerdo con lo dispuesto, son:

1. SUSPENSIÓN DE MANERA INMEDIATA DE CUALQUIER ACTIVIDAD DE EXPLOTACIÓN DE ROCA SITUADA EN LA PARTE BAJA DE LA MONTAÑA EN EL PREDIO DE SU PROPIEDAD; UBICADO EN LA VEREDA EL CAUCHO DEL MUNICIPIO DE BARICHARA-SANTANDER.

Lo anterior teniendo en cuenta que llevar a cabo dichas actividades afecta al medio ambiente, los recursos naturales, junto con todo el ecosistema que depende de los mismos.

RG.480.2022 - 23-06-2022 09:09 AM



HC-072-1



3784-10C



307-15A



307-15A



cas.gov.co



contactenos@cas.gov.co



Línea Gratuita 01 8000 917600

**OF. PRINCIPAL – SAN GIL**  
Carrera 12 N° 9 - 06 Barrio La Playa  
Tel: 7238925 - 7240765 - 7235668  
Celular: (311)2039075  
contactenos@cas.gov.co

**BUCARAMANGA**  
Carrera 26 N° 36 - 14  
Edificio Félix Oficina 501  
Tel: 7238925 Ext. 4001 - 4002  
Celular: (310)8157695  
cshucaramanga@cas.gov.co

**BARRANCABERMEJA**  
Calle 48 con Cra 28 esquina  
Barrio Palmira  
Tel: 7238925 Ext. 5001 - 5002  
Celular: (310)8157696  
mares@cas.gov.co

**MÁLAGA**  
Calle 12 N° 9 - 14  
Edificio Comparta Piso 3  
Tel: 7238925 Ext. 6001 - 6002  
Celular: (310)2742600  
malaga@cas.gov.co

**SOCORRO**  
Calle 16 N° 12 - 38  
Tel: 7238925  
Ext. 2001 - 2002  
Celular: (310)6807295  
socorro@cas.gov.co

**VÉLEZ**  
Carrera 6 N° 9 - 14  
Barrio Aquileo Parra  
Tel: 7238925 Ext. 3001 - 3002  
Celular: (310)8157697  
velez@cas.gov.co



**IDONEIDAD DE LA MEDIDA PREVENTIVA:**

Frente al caso en particular, la medida que se ordena resulta indispensable para el logro del objetivo propuesto, como quiera que se constituye en la medida más adecuada y conducente al propósito esperado, referido anteriormente. En este punto, cobra relevancia tanto la protección al ambiente como la mencionada noción de desarrollo sostenible, "(...) con el que se significa que las actividades que puedan tener consecuencias en el ambiente -verbigracia, actividades económicas - deben realizarse teniendo en cuenta los principios de conservación, sustitución y restauración del ambiente" como lo indicó la Corte en la sentencia C-298 de 2016.

En tal sentido, el procedimiento para la imposición de medidas preventivas está diseñado, entre otros aspectos, para hacer cumplir las normas contenidas en el Código de los Recursos Naturales Renovables Decreto Ley 2811 de 1974, en la Ley 99 de 1993, en la Ley 165 de 1994 y demás disposiciones ambientales compiladas en el Decreto 1076 de 2015, así como en la normativa que las sustituya o modifique y en los actos administrativos emanados de la autoridad ambiental competente. Para ello, no existe otro medio más idóneo que permita rebatir los riesgos asociados a la continuidad de las conductas desplegadas por parte del señor **CIRO RODRÍGUEZ**, que hace que la medida preventiva de **SUSPENSIÓN DE MANERA INMEDIATA DE CUALQUIER ACTIVIDAD DE EXPLOTACIÓN DE ROCA SITUADA EN LA PARTE BAJA DE LA MONTAÑA EN EL PREDIO DE SU PROPIEDAD; UBICADO EN LA VEREDA EL CAUCHO DEL MUNICIPIO DE BARICHARA-SANTANDER**, se considera adecuada para prevenir y controlar eventuales factores de deterioro ambiental, debido que al detenerse y, por ende, llevar a cabo las correcciones necesarias, se minimizan los riesgos sobre el medio socio ambiental.

**CONDICIONES PARA LEVANTAMIENTO DE LA MEDIDA PREVENTIVA:**

La medida preventiva aquí impuesta, es de ejecución inmediata, tiene carácter preventivo y transitorio, surte efectos inmediatos y sólo se levantará una vez la Corporación Autónoma Regional de Santander – CAS, verifique que el interesado haya presentado:

1. Los documentos, permisos ambientales o autorizaciones por parte de esta Autoridad Ambiental, para realizar las actividades descritas en la parte motiva del presente Acto Administrativo, o haya desaparecido las causas que dieron su origen.

Es necesario recalcar que se impone una condición para su levantamiento, la cual, en caso de que se cumpla, permite que se logre el fin constitucional de protección del ambiente y los recursos naturales renovables y de prevención de los factores de deterioro ambiental. Por ello, no se fijará tiempo determinado para la vigencia de la medida preventiva objeto de esta providencia, sin perjuicio del deber legal de que tienen los sujetos titulares de esta medida, de cumplir las medidas u órdenes dadas en el menor tiempo posible, en aplicación del principio de prevención.

Que el artículo 12 de la Ley 1333 de 2009, determina que "Las medidas preventivas tienen por objeto prevenir o impedir la ocurrencia de un hecho, la realización de una actividad o la existencia de una situación que atente contra el medio ambiente, los recursos naturales, el paisaje o la salud humana".

Que el artículo 13 de la citada Ley, establece que "Una vez conocido el hecho, de oficio o a petición de parte, la autoridad ambiental competente procederá a comprobarlo y a establecer la necesidad de imponer medida(s) preventiva(s), la(s) cual(es) se impondrá(n) mediante acto administrativo motivado".

Que el artículo 22 de la precitada norma determina que "la autoridad ambiental competente podrá realizar todo tipo de diligencias administrativas como visitas técnicas, toma de muestras, exámenes de laboratorio, mediciones, caracterizaciones y todas aquellas

RG.480.2022 - 23-06-2022 09:09 AM



IKK-072-1




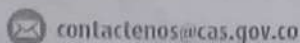

1204-13C



030-KET-1000E



307-13A



**OF. PRINCIPAL – SAN GIL**  
Carrera 12 N° 9 – 06 Barrio La Playa  
Tel: 7238925 - 7240765 - 7235668  
Celular: (311)2039075  
contactenos@cas.gov.co

**BUCARAMANGA**  
Carrera 26 N° 36 - 14  
Edificio Fenix Oficina 501  
Tel: 7238925 Ext. 4001 - 4002  
Celular: (310)8157695  
cascucaramanga@cas.gov.co

**BARRANCABERMEJA**  
Calle 40 con Cra 28 esquina  
Barrio Palmira  
Tel: 7238925 Ext. 5001 - 5002  
Celular: (310)8157696  
mares@cas.gov.co

**MÁLAGA**  
Calle 12 N° 9 - 14  
Edificio Comparta Piso 3  
Tel: 7238925 Ext. 6001 - 6002  
Celular: (310)2742600  
malaga@cas.gov.co

**SOCORRO**  
Calle 16 N° 12 - 38  
Tel: 7238925  
Ext. 2001 - 2002  
Celular: (310)6807295  
socorro@cas.gov.co

**VÉLEZ**  
Carrera 6 N° 9 - 14  
Barrio Aquileo Parra  
Tel: 7238925 Ext. 3001 - 3002  
Celular: (310)8157697  
valez@cas.gov.co



actuaciones que estime necesarias y pertinentes para determinar con certeza los hechos constitutivos de infracción y completar los elementos probatorios".

Que el Artículo 35 de la precitada Ley, establece que "Las medidas preventivas se levantarán de oficio o a petición de parte, cuando se compruebe que han desaparecido las causas que las originaron".

Que el artículo 36 de la Ley 1333 de 2009, determina que "El Ministerio de Ambiente, Vivienda y Desarrollo Territorial, las Corporaciones Autónomas Regionales, las de Desarrollo Sostenible y las Unidades Ambientales de los grandes centros urbanos, los establecimientos públicos que trata la Ley 768 de 2002 y la Unidad Administrativa Especial del Sistema de Parques Nacionales Naturales, impondrán al infractor de las normas ambientales, mediante acto administrativo motivado y de acuerdo con la gravedad de la infracción alguna o algunas de las siguientes medidas preventivas:

1. Amonestación escrita.
2. Decomiso preventivo de productos, elementos, medios o implementos utilizados para cometer la infracción.
3. Apreensión preventiva de especímenes, productos y subproductos de fauna y flora silvestres.
4. Suspensión de obra o actividad cuando pueda derivarse daño o peligro para el medio ambiente, los recursos naturales, el paisaje o la salud humana o cuando el proyecto, obra o actividad se haya iniciado sin permiso, concesión, autorización o licencia ambiental o ejecutado incumpliendo los términos de los mismos".

Que teniendo en cuenta lo anterior, corresponde a los funcionarios competentes velar por el cumplimiento de las disposiciones del Código de los Recursos Naturales y las demás normas legales sobre la materia, e impartir órdenes necesarias para la vigilancia y defensa de los recursos naturales no renovables y el ambiente, además de estar demostrada la ocurrencia de los hechos constitutivos de la presunta infracción, y siendo estos violatorios de la legislación ambiental, ésta Corporación considera que se debe imponer medida preventiva, de acuerdo a lo establecido en la Ley 1333 de 2009, contra el señor **CIRO RODRÍGUEZ**, por las siguientes razones:

1. Por realizar actividades de explotación de roca situada en la parte baja de la montaña en el predio de su propiedad; ubicado en la vereda el caucho del municipio de barichara-santander, sin previo permiso o autorización.

### FUNDAMENTOS LEGALES

Mediante el Artículo 1° del Decreto 2811 de 1974 se determina que "el ambiente es patrimonio común. El Estado y los particulares deben participar en su preservación y manejo, que son de utilidad pública e interés social. La preservación y manejo de los recursos naturales renovables también son de utilidad pública e interés social".

Que el Artículo 8° de la Carta Política de 1991, establece: "Es obligación del Estado y de las personas proteger las riquezas culturales y naturales", colocando en cabeza del Estado y de los particulares, las responsabilidades que puedan surgir por el deterioro del medio ambiente, cuando se atenta contra los recursos naturales".

Que así mismo el Artículo 79 Ibídem, dispone: "Todas las personas tienen derecho a gozar de un ambiente sano. La ley garantizará la participación de la comunidad en las decisiones que puedan afectarlo. Es deber del Estado proteger la diversidad e integridad del ambiente, conservar las áreas de especial importancia ecológica y fomentar la educación para el logro de estos fines".

R.G.480.2022 - 23-06-2022 09:09 AM



MS-072-1



3394-ISC



08-CER-10408



387-15A



cas.gov.co



contactenos@cas.gov.co



Línea Gratuita 01 8000 917600

**OF. PRINCIPAL – SAN GIL**  
Carrera 12 N° 9 - 06 Barrio La Playa  
Tel: 7238925 - 7240765 - 7235668  
Celular: (311)2039075  
contactenos@cas.gov.co

**BUCARAMANGA**  
Carrera 26 N° 36 - 14  
Edificio Félix Oficina 501  
Tel: 7238925 Ext. 4001 - 4002  
Celular: (310)8157695  
casbucaramanga@cas.gov.co

**BARRANCABERMEJA**  
Calle 48 con Cra 28 esquina  
Barrio Palmira  
Tel: 7238925 Ext. 5001 - 5002  
Celular: (310)8157696  
mares@cas.gov.co

**MÁLAGA**  
Calle 12 N° 9 - 14  
Edificio Comparta Piso 3  
Tel: 7238925 Ext. 6001 - 6002  
Celular: (310)2742600  
malaga@cas.gov.co

**SOCORRO**  
Calle 16 N° 12 - 38  
Tel: 7238925  
Ext. 2001 - 2002  
Celular: (310)6807295  
socorro@cas.gov.co

**VÉLEZ**  
Carrera 6 N° 9 - 14  
Barrio Aquileo Parra  
Tel: 7238925 Ext. 3001 - 3002  
Celular: (310)8157697  
velez@cas.gov.co



Que señala el Artículo 80 de nuestra Carta Magna, lo siguiente: "El Estado planificará el manejo y aprovechamiento de los recursos naturales, para garantizar su desarrollo sostenible, su conservación, restauración o sustitución. Además, deberá prevenir y controlar los factores de deterioro ambiental, imponer las sanciones legales y exigir la reparación de los daños causados. Así mismo, cooperará con otras naciones en la protección de los ecosistemas situados en las zonas fronterizas".

De la Ley 685 de 2001- Código de Minas

Que el Artículo 14. Establece: "A partir de la vigencia de este Código, únicamente se podrá constituir, declarar y probar el derecho a explorar y explotar minas de propiedad estatal, mediante el contrato de concesión minera, debidamente otorgado e inscrito en el Registro Minero Nacional.

Lo dispuesto en el presente artículo deja a salvo los derechos provenientes de las licencias de exploración, permisos o licencias de explotación, contratos de explotación y contratos celebrados sobre áreas de aporte, vigentes al entrar a regir este Código. Igualmente quedan a salvo las situaciones jurídicas individuales, subjetivas y concretas provenientes de títulos de propiedad privada de minas perfeccionadas antes de la vigencia del presente estatuto".

Que el Artículo 85. Establece: "Simultáneamente con el Programa de Trabajos y Obras deberá presentarse el estudio que demuestre la factibilidad ambiental de dicho programa. Sin la aprobación expresa de este estudio y la expedición de la Licencia Ambiental correspondiente no habrá lugar a la iniciación de los trabajos y obras de explotación minera.

Las obras de recuperación geomorfológica, paisajística y forestal del ecosistema alterado serán ejecutadas por profesionales afines a cada una de estas labores. Dicha licencia con las restricciones y condicionamientos que imponga al concesionario, formarán parte de sus obligaciones contractuales".

Que el Artículo 194. Establece: "El deber de manejar adecuadamente los recursos naturales renovables y la integridad y disfrute del ambiente, es compatible y concurrente con la necesidad de fomentar y desarrollar racionalmente el aprovechamiento de los recursos mineros como componentes básicos de la economía nacional y el bienestar social. Este principio deberá inspirar la adopción y aplicación de las normas, medidas y decisiones que regulan la interacción de los dos campos de actividad, igualmente definidos por la ley como de utilidad pública e interés social".

Que el Artículo 204. Establece: "Con el Programa de Obras y Trabajos Mineros que resultare de la exploración, el interesado presentará, el Estudio de Impacto Ambiental de su proyecto minero. Este estudio contendrá los elementos, informaciones, datos y recomendaciones que se requieran para describir y caracterizar el medio físico, social y económico del lugar o región de las obras y trabajos de explotación; los impactos de dichas obras y trabajos con su correspondiente evaluación; los planes de prevención, mitigación, corrección y compensación de esos impactos; las medidas específicas que se aplicarán para el abandono y cierre de los frentes de trabajo y su plan de manejo; las inversiones necesarias y los sistemas de seguimiento de las mencionadas medidas. El Estudio se ajustará a los términos de referencia y guías ambientales previamente adoptadas por la autoridad ambiental en concordancia con el artículo 199 del presente Código".

Que el Artículo 205. Establece: "Con base en el Estudio de Impacto Ambiental la autoridad competente otorgará o no la Licencia Ambiental para la construcción, el montaje, la explotación objeto del contrato y el beneficio y para las labores adicionales de exploración durante la etapa de explotación. Dicha autoridad podrá fundamentar su decisión en el concepto que al Estudio de Impacto Ambiental hubiere dado un auditor externo en la forma prevista en el artículo 216 de este Código".

RG.480.2022 - 23-06-2022 09:09 AM



NR-072-1



3264-ISC



00-CER-0606



367-15A



cas.gov.co



contactenos@cas.gov.co



Línea Gratuita 01 8000 917600

**OF. PRINCIPAL – SAN GIL**

Carrera 12 N° 9 - 06 Barrio La Playa  
Tel: 7238925 - 7240765 - 7235668  
Celular: (311)2039075  
contactenos@cas.gov.co

**BUCARAMANGA**

Carrera 26 N° 36 - 14  
Edificio Félix Oficina 501  
Tel: 7238925 Ext. 4001 - 4002  
Celular: (310)8157695  
casbucaramanga@cas.gov.co

**BARRANCABERMEJA**

Calle 48 con Cra 28 esquina  
Barrio Palmira  
Tel: 7238925 Ext. 5001 - 5002  
Celular: (310)8157696  
mares@cas.gov.co

**MÁLAGA**

Calle 12 N° 9 - 14  
Edificio Comparta Piso 3  
Tel: 7238925 Ext. 6001 - 6002  
Celular: (310)2742600  
malaga@cas.gov.co

**SOCORRO**

Calle 16 N° 12 - 38  
Tel: 7238925  
Ext. 2001 - 2002  
Celular: (310)6807295  
socorro@cas.gov.co

**VÉLEZ**

Carrera 6 N° 9 - 14  
Barrio Aquileo Parra  
Tel: 7238925 Ext. 3001 - 3002  
Celular: (310)8157697  
velez@cas.gov.co



Que el Artículo 206. Establece: "Para las obras y trabajos de la explotación temprana, el interesado deberá obtener Licencia Ambiental, que posteriormente podrá ser modificada para amparar los trabajos definitivos de explotación con el lleno de los requisitos legales".

Que el Artículo 207. Establece: "La Licencia Ambiental para las obras y trabajos del concesionario se otorgará de manera global para la construcción, montaje, explotación, beneficio y transporte interno de los correspondientes minerales. La Licencia Ambiental comprenderá los permisos, autorizaciones y concesiones de carácter ambiental para hacer uso de los recursos necesarios en el proyecto minero. La vigencia de dichos permisos y concesiones será igual a la de la Licencia Ambiental".

Que el Artículo 208. Establece: "La Licencia Ambiental tendrá vigencia desde su expedición hasta el vencimiento definitivo de la concesión minera, incluyendo sus prórrogas. En caso de terminar la concesión en forma anticipada por caducidad, renuncia, mutuo acuerdo o imposibilidad de ejecución, también terminará dicha licencia".

Que el Artículo 211. Establece: "La autoridad ambiental podrá revocar la Licencia Ambiental para todas o para algunas de las fases de la operación minera por el incumplimiento grave y reiterado de las obligaciones ambientales del explotador de acuerdo con los procedimientos previstos en la normatividad ambiental vigente".

Del Decreto Número 1073, Decreto Único Reglamentario del Sector Administrativo de Minas y Energía - Trámite para la Formalización de Mineros Tradicionales:

Que el Artículo 2.2.5.4.1.1.1.1 Establece "A los solicitantes cuyo trámite esté en curso y aquellos que radicaron su solicitud vía web entre 9 de mayo 2013 fecha de expedición del Decreto compilado y el 10 de mayo de 2013 se les tendrán en cuenta para analizar la viabilidad de su solicitud, los siguientes documentos: 1. Documentos comerciales o técnicos. 2. Plano deberá ser presentado de manera digital o análoga y cumplir mínimo con las siguientes especificaciones: • Georreferenciación con Coordenadas Planas de Gauss del área o polígono de interés, Coordenadas Geográficas o Magna Sirgas o el sistema adoptado por la Autoridad Minera. • Referenciación Geográfica de Frentes de explotación o Boca Minas activas e inactivas presentes en el área de interés. • Concordancia en escala gráfica, numérica y grilla o concordancia en escala numérica y grilla. • El plano deberá ser presentado a escala entre los rangos 1:500 a 1:10.000. • El plano deberá tener orientación, para lo cual deberá indicarse el Norte geográfico. • Datos básicos del solicitante, es decir: nombres y apellidos, ubicación del área solicitada (departamento, municipio, y en lo posible corregimiento o vereda), mineral explotado y fecha de elaboración del plano. • No debe presentar tachaduras ni enmendaduras. 3. Fotocopia de la cédula de ciudadanía, si se trata de persona natural; tratándose de Grupos deben demostrar por medios idóneos la existencia de los mismos y fotocopia de la cédula de ciudadanía de cada uno de los integrantes; tratándose de asociaciones deben demostrar por medios idóneos la existencia de las mismas y allegar fotocopia de la cédula de ciudadanía solo del representante de la asociación. Para la firma del contrato de concesión la Asociación deberá tener capacidad jurídica para adelantar actividades de exploración y explotación de minerales. 4. En los casos en que los grupos y asociaciones no cumplan con la antigüedad de conformidad con la definición de minería tradicional, se tendrá en cuenta la antigüedad de la explotación minera realizada por las personas naturales que hacen parte de dicho grupo o asociación. 5. Únicamente podrán ser solicitados por los interesados en la solicitud de que trata esta sección, los minerales que han venido explotando de manera tradicional. 6. Documentos que acrediten la tradicionalidad de los trabajos mineros, conforme a lo dispuesto en el artículo siguiente.

Parágrafo. Solamente podrán ser requeridos para la presentación del plano los requisitos señalados en el numeral 2 del presente artículo, es decir, no se tendrá en cuenta para la evaluación del mismo, lo estipulado en el Decreto 3290 de 2003. (Decreto 933 de 2013, art 6)

RG.480.2022 - 23-06-2022 09:09 AM



Nº. 072-1



3284-ISC



US-CER-160404



357-15A



cas.gov.co



contactenos@cas.gov.co



Línea Gratuita 01 8000 917600

**OF. PRINCIPAL – SAN GIL**  
Carrera 12 N° 9 - 06 Barrio La Playa  
Tel: 7238925 - 7240765 - 7235668  
Celular:(311)2039075  
contactenos@cas.gov.co

**BUCARAMANGA**  
Carrera 26 N° 36 - 14  
Edificio Fenix Oficina 501  
Tel: 7238925 Ext. 4001 - 4002  
Celular:(310)8157695  
casbucaramanga@cas.gov.co

**BARRANCABERMEJA**  
Calle 48 con Cra 28 esquina  
Barrio Palmira  
Tel: 7238925 Ext. 5001 - 5002  
Celular:(310)8157696  
mares@cas.gov.co

**MÁLAGA**  
Calle 12 N° 9 - 14  
Edificio Comparta Piso 3  
Tel: 7238925 Ext. 6001 - 6002  
Celular:(310)2742600  
malaga@cas.gov.co

**SOCORRO**  
Calle 16 N° 12 - 38  
Tel: 7238925  
Ext. 2001 - 2002  
Celular:(310)6807295  
socorro@cas.gov.co

**VÉLEZ**  
Carrera 6 N° 9 - 14  
Barrio Aquileo Parra  
Tel: 7238925 Ext. 3001 - 3002  
Celular:(310)8157697  
velez@cas.gov.co



Que el Artículo 2.2.5.4.1.1.1.2 Establece: "Los trabajos de minería tradicional, se acreditan con documentación comercial o técnica. Entendiéndose por tales: a) Documentación Comercial. Se podrán presentar documentos tales como: Facturas o comprobantes de venta del mineral, comprobantes de pago de regalías o cualquier otro documento de índole comercial que demuestre el ejercicio de la actividad minera sin interrupción. b) Documentación Técnica. Se podrán presentar documentos tales como: Planos mineros que muestren los años durante los cuales se ha realizado la actividad minera, formatos de liquidación de producción de regalías con radicación ante la entidad competente, informes técnicos debidamente soportados, actas de visita de autoridades locales o mineras, análisis de laboratorios o planillas o certificación de afiliación de personal a riesgos laborales que detallen la actividad minera o cualquier otro documento de naturaleza técnica donde se demuestre que los avances y desarrollos mineros corresponden al ejercicio de la actividad minera sin interrupción.

**Parágrafo.** Los documentos técnicos o comerciales radicados deben corresponder a la mina o minas en el área de interés a legalizar y al interesado en la solicitud". (Decreto 933 de 2013, art 7)

Que el Artículo Tercero del Código de Procedimiento Administrativo y de lo Contencioso Administrativo establece: "Las actuaciones administrativas se desarrollarán especialmente, con arreglo a los principios del debido proceso, igualdad, imparcialidad, buena fé, moralidad, participación, responsabilidad, transparencia, publicidad, coordinación, eficacia, economía y celeridad".

Que el Artículo 31 Numeral 2 de la Ley 99 de 1.993, le señaló a las Corporaciones Autónomas Regionales, la función de ejercer como máxima autoridad ambiental en el área de su jurisdicción de acuerdo a las normas de carácter superior y conforme a los criterios y directrices trazadas por el Ministerio del Medio Ambiente.

Que mediante Resolución DGL No. 00001103 del 25 de noviembre de 2014, Artículo Tercero, la Dirección General de la CAS, delegó a los Jefes de las Sedes Regionales de Apoyo, surtir las siguientes funciones entre otras: Tramitar de oficio o a petición de parte y de conformidad con la ley 1333 de 2009 o la norma que lo modifique o sustituya, las investigaciones administrativas por violación a las normas sobre aprovechamiento, protección, control, preservación, conservación y movilización de los Recursos Naturales Renovables y el Ambiente.

Que, en mérito de lo expuesto,

**DISPONE:**

**PRIMERO: IMPONER MEDIDA PREVENTIVA**, al señor **CIRO RODRÍGUEZ** consistente en:

1. **SUSPENSIÓN DE MANERA INMEDIATA DE CUALQUIER ACTIVIDAD DE EXPLOTACIÓN DE ROCA SITUADA EN LA PARTE BAJA DE LA MONTAÑA EN EL PREDIO DE SU PROPIEDAD; UBICADO EN LA VEREDA EI CAUCHO DEL MUNICIPIO DE BARICHARA-SANTANDER.**

**PARAGRAFO 1°:** Las medidas preventivas impuestas en el presente acto administrativo, se levantarán de oficio o a petición de parte, cuando presenten los documentos, permisos ambientales o autorizaciones por parte de esta Autoridad Ambiental, para realizar las actividades descritas en la parte motiva del presente Acto Administrativo, o una vez haya desaparecido las causas que dieron su origen.

**PARAGRAFO 2°:** Conforme a lo consagrado en el artículo 32 de la Ley 1333 de 2009, la medida es de ejecución inmediata y no procede recurso alguno.

**PARAGRAFO 3°:** Conforme a lo consagrado en el artículo 34 de la Ley 1333 de 2009, los gastos que ocasionen la imposición de las medidas preventivas, serán a cargo del presunto



cas.gov.co



contactenos@cas.gov.co



Línea Gratuita 01 8000 917600

**OF. PRINCIPAL – SAN GIL**  
Carrera 12 N° 9 - 96 Barrio La Playa  
Tel: 7238925 - 7240765 - 7235668  
Celular: (310) 8157695  
contactenos@cas.gov.co

**BUCARAMANGA**  
Carrera 26 N° 36 - 14  
Edificio Ténis Oficina 501  
Tel: 7238925 Ext. 4001 - 4002  
Celular: (310) 8157695  
casbucaramanga@cas.gov.co

**BARRANCABERMEJA**  
Calle 48 con Cra 28 esquina  
Barrio Palmira  
Tel: 7238925 Ext. 5001 - 5002  
Celular: (310) 8157696  
mares@cas.gov.co

**MÁLAGA**  
Calle 12 N° 9 - 14  
Edificio Comparta Piso 3  
Tel: 7238925 Ext. 6001 - 6002  
Celular: (310) 2742600  
malaga@cas.gov.co

**SOCORRO**  
Calle 16 N° 12 - 38  
Tel: 7238925  
Ext. 2001 - 2002  
Celular: (310) 6807295  
socorro@cas.gov.co

**VÉLEZ**  
Carrera 6 N° 9 - 14  
Barrio Aquileo Parra  
Tel: 7238925 Ext. 3001 - 3002  
Celular: (310) 8157697  
velez@cas.gov.co

RG.480.2022 - 23-06-2022 09:09 AM



88- 972-1



1094-13C



05-43010605



307-15A





infractor. En caso del levantamiento de la medida, los costos deberán ser cancelados antes de poder devolver el bien o reiniciar o reabrir la obra.

**PARAGRAFO 4°:** El incumplimiento total o parcial a la medida preventiva impuesta en el presente acto administrativo, será causal de agravación de la responsabilidad en materia ambiental, si hay lugar a ella.

**SEGUNDO:** En orden a determinar con certeza los hechos indicados en la parte motiva de este acto administrativo y los que sean conexos, constitutivos de infracción y completar los elementos probatorios, se podrá de oficio realizar todo tipo de diligencias y actuaciones administrativas que se estimen necesarias, pertinentes y conducentes, en los términos del Artículo 22 de la Ley 1333 del 21 de Julio de 2009, dentro del expediente No. 255.10.00321.2021.

**TERCERO:** El incumplimiento de lo consagrado en la presente providencia dará lugar al inicio de un Procedimiento Administrativo Sancionatorio en el marco de la ley 1333 de 2009.

**CUARTO:** Tener como interesado a cualquier persona que así lo manifieste conforme a lo estipulado en los artículos 69 y 70 de la Ley 99 de 1993 y artículo 20 de la Ley 1333 de 2009 y para efectos del trámite de las peticiones de intervención aplicar lo señalado por el artículo 70 de la Ley 99 de 1993.

**QUINTO:** De conformidad con lo establecido en el Artículo 67 del Código de Procedimiento Administrativo y de lo Contencioso Administrativo, notifíquese personalmente al señor **CIRO RODRÍGUEZ**, quien se podrá ubicar en la vereda El Caucho, municipio de Barichara-Santander. Haciéndole una entrega de una copia para su conocimiento y fines pertinentes, dejando la respectiva constancia en el expediente.

**PARÁGRAFO:** De no ser posible la notificación personal, se deberá proceder de conformidad a lo dispuesto en los artículos 68 y 69 de la Ley 1437 de 2011.

**SEXTO: SOLICITAR** a la Secretaria de Planeación del municipio de Barichara, Concepto Uso de Suelos para el predio propiedad del señor **Ciro Rodríguez**, el cual se ubica en las coordenadas geográficas Latitud: 6° 38'58,00" N Longitud: 73° 12'3,00" O, Altitud: 1415 m.s.n.m. en la vereda El Caucho, municipio de Barichara-Santander.

**SÉPTIMO: PUBLICAR** el presente Acto Administrativo en la Página Web de la Corporación Autónoma de Santander-CAS; para su conocimiento y fines pertinentes.

**OCTAVO:** Conforme a lo consagrado Artículo 32 de la ley 1333 de 2009, la medida preventiva es de ejecución inmediata y no procede recuso alguno.

**NOTIFÍQUESE, PUBLÍQUESE Y CÚMPLASE**

**LEIDY JOHANNA ARDILA REMOLINA**  
Coordinadora Sede de Apoyo Regional de la CAS. (E)

|          | EXPEDIENTE 255.10.00321.2021       | Firma |
|----------|------------------------------------|-------|
| Proyecto | Abg. Ana Carolina Báez Guzmán      |       |
| Vo. Bo.  | Abg. Julián Arturo Esparza Sánchez |       |
| Vo. Bo.  | Dra. Leidy Johanna Ardila Remolina |       |

RG.480.2022 - 23-06-2022 09:09 AM



NO-072-1



3204-15C



03-009-16426



367-18A



cas.gov.co



contactenos@cas.gov.co



Línea Gratuita 01 8000 917600

**OF. PRINCIPAL – SAN GIL**  
Carrera 12 N° 9 - 06 Barrio La Playa  
Tel: 7238925 - 7240765 - 7235668  
Celular: (311) 2039075  
contactenos@cas.gov.co

**BUCARAMANGA**  
Carrera 26 N° 36 - 14  
Edificio Fenix Oficina 501  
Tel: 7238925 Ext. 5001 - 4002  
Celular: (310) 8157695  
casbucaramanga@cas.gov.co

**BARRANCABERMEJA**  
Calle 48 con Cra 28 esquina  
Barrio Palmira  
Tel: 7238925 Ext. 5001 - 5002  
Celular: (310) 8157696  
mares@cas.gov.co

**MÁLAGA**  
Calle 12 N° 9 - 14  
Edificio Comparta Piso 3  
Tel: 7238925 Ext. 6001 - 6002  
Celular: (310) 2742600  
malaga@cas.gov.co

**SOCORRO**  
Calle 16 N° 12 - 38  
Tel: 7238925  
Ext. 2001 - 2002  
Celular: (310) 6807295  
socorro@cas.gov.co

**VÉLEZ**  
Carrera 6 N° 9 - 14  
Barrio Aquileo Parra  
Tel: 7238925 Ext. 3001 - 3002  
Celular: (310) 8157697  
velez@cas.gov.co