



CORPORACIÓN AUTÓNOMA REGIONAL DE SANTANDER -CAS- SEDE REGIONAL DE APOYO COMUNERA

AUTO RCA No. RC.5.2024 - 12/03/2024 12:04 PM

Socorro,

Que el señor **Sneyder Ramírez Caicedo**, identificado con cédula de ciudadanía No. 1.098.624.244 expedida en el municipio de Bucaramanga, en calidad de autorizado por el señor **Yeison Enrique Chaguendo Martínez**, identificado con cédula de ciudadanía No. 1.115.078.092 expedida en el municipio de Buga-Valle, propietario del predio rural denominado **La Playa**, ubicado en la vereda **Pozaque**, del municipio de **Oiba**, solicita a la Corporación Autónoma Regional De Santander -CAS- **Concesión De Aguas** de la fuente hídrica **Quebrada La Playa o Rio Guari**, que discurre por la vereda **Pozaque**, municipio de **Oiba-Santander**. El agua será utilizada para uso doméstico de Seis (06) personas permanentes, Cuatro (04) personas transitorias, uso pecuario de Veinte (20) bovinos y uso acuícola, en beneficio del predio rural denominado **La Playa**, ubicado en la vereda **Pozaque** del municipio de **Oiba-Santander**.

El peticionario presento junto con el formulario de solicitud los siguientes documentos:

- Formulario único de solicitud de concesión de aguas superficiales debidamente diligenciado.
- Fotocopia de la cédula de ciudadanía del señor **Sneyder Ramírez Caicedo**, identificado con cédula de ciudadanía No. 1.098.624.244 expedida en el municipio de Bucaramanga.
- Fotocopia de la cédula de ciudadanía del señor **Yeison Enrique Chaguendo Martínez**, identificado con cédula de ciudadanía No. 1.115.078.092 expedida en el municipio de Buga-Valle.
- Copia de certificado de libertad y tradición No. **321-43967** correspondiente al predio rural **La Playa**.
- Autorización por parte del señor **Yeison Enrique Chaguendo Martínez**, para que el señor **Sneyder Ramírez Caicedo**, realice ante la CAS todos los trámites relacionados con la Concesión de Aguas.
- Copia de consignación Banco Agrario de Colombia, de tarifas por evaluación ambiental por valor de **\$136.250,00** No.539424950 de fecha 10 de noviembre de 2023.

Con los anteriores documentos, se conformó y se dio apertura al expediente número **210.20.0001.2024**, donde se adelantarán las diligencias administrativas correspondientes, y por ello, inicialmente tendremos en cuenta lo siguiente:

De conformidad con lo establecido en el numeral 11, del artículo 31 la Ley 99 de 1993, las Corporaciones Autónomas Regionales deben ejercer funciones de evaluación, control y seguimiento ambiental de las actividades de exploración, explotación, beneficio, transporte, uso y depósito de los recursos naturales no renovables.

Que la Ley 633 de 2000, en su artículo 96, facultó a las autoridades ambientales para cobrar los servicios de evaluación y seguimiento de Licencias Ambientales, Permisos, Concesiones, Autorizaciones y demás instrumentos de control y manejo ambiental establecidos en la Ley.

Mediante **asignación verbal del jefe inmediato** se hace entrega del expediente No. **210.20.0001.2024** a la Ingeniera Ambiental Contratista **Paula Andrea Blanco López**, para elaborar la respectiva liquidación de las tarifas por concepto de servicio de evaluación.

Con base en lo anterior, se procede en primer lugar a liquidar la mencionada tarifa teniendo en cuenta el acuerdo N° 208 del 29 de Junio de 2012, expedido por el Consejo Directivo de la -CAS- "por medio del cual se establecen los parámetros y el procedimiento para efectuar el cobro de las tarifas de evaluación y seguimiento de las Licencias Ambientales, Permisos, Concesiones, Autorizaciones y demás instrumentos de Control y Manejo Ambiental". En



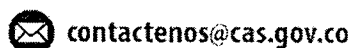
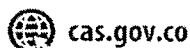
SA367-1



ST-CER944508



SC3264-1



OF.PRINCIPAL- SAN GIL

Carrera 12 N° 9-06  
Barrio La Playa  
PBX:(607) 7249729

Celular:(311)2039075  
contactenos@cas.gov.co

SOCORRO

Calle 16 N° 12-36  
Barrio Centro  
PBX:(607)7249729  
Ext.2001-2002

Celular:(310) 6807295  
socorro@cas.gov.co

VÉLEZ

Carrera 6 N° 9-14  
Barrio Aquileo Parra  
PBX:(607)7249729  
Ext.3001-3002

Celular:(310)8157697  
velez@cas.gov.co

BUCARAMANGA

Calle 36 N° 26-48  
Edificio Sura Oficina 303 Int 110  
PBX:(607)7249729  
Ext.4001-4002

Celular:(310)8157695  
casbucaramanga@cas.gov.co

BARRANCABERMEJA

Calle 48 con Cra 28  
Esquina Barrio Palmira  
PBX:(607)7249729  
Ext.5001-5002

Celular:(310)8157696  
mares@cas.gov.co

MÁLAGA

Carrera 9 N° 11-41  
Barrio Centro  
PBX:(607)7249729  
Ext.6001-6002

Celular:(310)2742600  
malaga@cas.gov.co



RC.5.2024 - 12/03/2024

Segundo Lugar y en la parte dispositiva, se ordenará lo correspondiente a la diligencia de inspección ocular.

Que mediante Resolución 1280 de Julio 7 de 2010 el MINISTERIO DE AMBIENTE Y DESARROLLO SOSTENIBLE, establece la escala tarifaria para el cobro de los servicios de evaluación y seguimiento de licencias ambientales, permisos, concesiones, autorizaciones y demás instrumentos de manejo y control ambiental para proyectos cuyo valor sea inferior a 2115 SMMV y se adopta la tabla única para la aplicación de los criterios establecidos en el artículo 96 de la Ley 633 para la liquidación de la tarifa.

El valor a cobrar por concepto de administración será el resultado de la aplicación de la Resolución No 0056 de enero 14 de 2008 del Ministerio de Ambiente, en un porcentaje del veinticinco por ciento (25%), el cual se aplicará a la sumatoria de los costos a), b) y c) previstos en el artículo 96 de la Ley 633 de 2000.

La Corporación Autónoma Regional de Santander procede a realizar la liquidación de evaluación, de acuerdo al número de funcionarios que deben intervenir en el proceso de evaluación y con el objeto de comparar los dos valores liquidados; si de la aplicación de la tabla única resulta un mayor valor a cobrar para la prestación de los servicios de evaluación y seguimiento de las licencias ambientales, permisos, concesiones, autorizaciones y demás instrumentos de manejo y control ambiental de proyectos, obras o actividades las autoridades ambientales se deberá cobrar el menor valor de los obtenidos en los siguientes casos: a) Liquidación de la tabla de tarifa máxima y, b) liquidación acorde a las tablas acorde de tarifa única establecida mediante Resolución 1280 de Julio 7 de 2010.

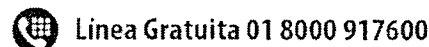
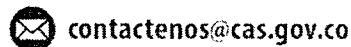
**1) LIQUIDACIÓN DE TASAS POR EVALUACIÓN DE ACUERDO A LA METODOLOGÍA DE TARIFA MÁXIMA.**

El valor del proyecto de concesión de aguas del señor **Yeison Enrique Chaguendo Martínez**, identificado con cédula de ciudadanía No. 1.115.078.092 expedida en el municipio de Buga-Valle, reporto un valor de **UN MILLON DE PESOS (\$ 1.000.000) M/CTE**, valor que no supera los 25 salarios mínimos legales mensuales vigentes (SMMV), que se tiene en cuenta para efectuar la liquidación.

De conformidad con lo dispuesto en la Resolución 1280 de Julio de 2010 esta se aplicará para proyectos cuyo valor sea inferior a 2115 SMMV, y teniendo en cuenta que el proyecto referido equivale a menos de 25 salarios mínimos legales mensuales vigentes (SMMV), se procederá a liquidar mediante la tarifa máxima establecida en el Artículo 1° de la citada Resolución.

El valor a cancelar a la CAS por concepto de tarifa de seguimiento ambiental para el proyecto en mención, es el valor obtenido en la siguiente tabla:

ESCALA TARIFARIA PARA EL COBRO DE SERVICIOS DE EVALUACIÓN Y SEGUIMIENTO DE LAS LICENCIAS AMBIENTALES, PERMISOS, CONCESIONES, AUTORIZACIONES Y DEMÁS INSTRUMENTOS DE MANEJO Y CONTROL AMBIENTAL. (Resolución 1280 de 2010, Artículo 1)	
VALOR DEL PROYECTO	Tarifa Máxima Año 2023
menores a 25 SMMV	\$ 136.250
igual o superior a 25 SMMV e inferior a 35 SMMV	\$ 190.906
igual o superior a 35 SMMV e inferior a 50 SMMV	\$ 272.958
igual o superior a 50 SMMV e inferior a 70 SMMV	\$ 382.360
igual o superior a 70 SMMV e inferior a 100 SMMV	\$ 546.463
igual o superior a 100 SMMV e inferior a 200 SMMV	\$ 1.093.473
igual o superior a 200 SMMV e inferior a 300 SMMV	\$ 1.640.483
igual o superior a 300 SMMV e inferior a 400 SMMV	\$ 2.187.493



**OF.PRINCIPAL- SAN GIL**  
Carrera 12 N° 9-06  
Barrio La Playa  
PBX:(607) 7249729  
  
Celular:(311)2039075  
contactenos@cas.gov.co

**SOCORRO**  
Calle 16 N° 12-36  
Barrio Centro  
PBX:(607)7249729  
Ext.2001-2002  
Celular:(310) 6807295  
socorro@cas.gov.co

**VÉLEZ**  
Carrera 6 N° 9-14  
Barrio Aquileo Parra  
PBX:(607)7249729  
Ext.3001-3002  
Celular:(310)8157697  
velez@cas.gov.co

**BUARAMANGA**  
Calle 36 N° 26-48  
Edificio Sura Oficina 303 Int 110  
PBX:(607)7249729  
Ext.4001-4002  
Celular:(310)8157695  
casbucaramanga@cas.gov.co

**BARRANCABERMEJA**  
Calle 48 con Cra 28  
Esquina Barrio Palmira  
PBX:(607)7249729  
Ext.5001-5002  
Celular:(310)8157696  
mares@cas.gov.co

**MÁLAGA**  
Carrera 9 N° 11-41  
Barrio Centro  
PBX:(607)7249729  
Ext.6001-6002  
Celular:(310)2742600  
malaga@cas.gov.co



SA367-1



ST-CER944508



SC3264-1





RC.5.2024 - 12/03/2024

igual o superior a 400 SMMV e inferior a 500 SMMV	\$ 2.734.503
igual o superior a 500 SMMV e inferior a 700 SMMV	\$ 3.828.522
igual o superior a 700 SMMV e inferior a 900 SMMV	\$ 4.922.542
igual o superior a 900 SMMV e inferior a 1500 SMMV	\$ 8.204.602
igual o superior a 1500 SMMV e inferior a 2115 SMMV	\$ 11.568.713

El valor total del proyecto se ha estimado o cuantificado en un valor inferior a los 25 SMMV los cuales revisada la tabla de tarifa máxima el valor de la tasa por evaluación es de **CIENTO TREINTA Y SEIS MIL DOCIENTOS CINCUENTA PESOS M/CTE (\$136.250,00)**, correspondiente al año 2023.

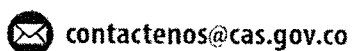
La categorización de los profesionales que se encargarán de la Evaluación y Seguimiento del proyecto, está dada con base en la Resolución 0132 de Febrero 9 de 2015 proferida por la Dirección General De La CAS.

**2) LIQUIDACIÓN DE TARIFAS POR EVALUACIÓN TABLA ÚNICA.**

TABLA ÚNICA								
HONORARIOS Y VIÁTICOS								
CATEGORIA DE PROFESIONALES	(a) HONORARIOS	(b) VISITAS A LA ZONA	(c) DURACION DE CADA VISITA	(d) DURACION DEL PRONUNCIAMIENTO	(e) DURACION TOTAL (b*(c+d))	(f) VIATICOS DIARIOS	(g) VIATICOS TOTALES (b*c*f)	(h) SUBTOTALES ((a*e)+g)
8	\$ 192.000	1	1	2	3	\$ 298.863	\$298.863	\$874.863
8	\$ 192.000	1	1	2	3	\$ 298.863	\$298.863	\$874.863
8	\$ 192.000	0	0	1	1	\$ 0	\$0	\$192.000
(A) Costo honorarios y viáticos (sumatoria h)								\$1.941.726
(B) gastos de viaje								\$11.500
© costo análisis de laboratorio y otros estudios								\$0
costo total (A+B+C)								\$1.953.226
Costo de Administración (25%)								\$488.307
<b>VALOR TABLA UNICA</b>								<b>\$2.441.533</b>

De la liquidación anterior se concluye que el señor **Yeison Enrique Chaguendo Martínez**, identificado con cédula de ciudadanía No. 1.115.078.092 expedida en el municipio de Buga-Valle, deberá cancelar a la Corporación Autónoma Regional de Santander -CAS- por el concepto de servicios de Evaluación Ambiental de la Concesión de Aguas para beneficio del predio rural denominado **La Playa**, ubicado en la vereda **Pozaque**, del municipio de **Oiba**, departamento **Santander**, la suma de **CIENTO TREINTA Y SEIS MIL DOCIENTOS CINCUENTA PESOS M/CTE (\$136.250,00)**, tarifa correspondiente al menor valor resultante del año 2022, al liquidar los servicios de evaluación por el método de topes máximos de conformidad con lo establecido en el Artículo 96 de la Ley 633 de 2000 y la Resolución 1280 del 7 de julio 2010, emanada del Ministerio del Ambiente, Vivienda y Desarrollo Sostenible.

Las tarifas máximas establecidas en la escala tarifaria definida en el presente artículo, deberán ser actualizadas anualmente por las Corporaciones Autónomas Regionales, las de Desarrollo Sostenible, los grandes Centros Urbanos y las autoridades ambientales creadas por la ley 768



**OF.PRINCIPAL- SAN GIL**  
Carrera 12 N° 9-06  
Barrio La Playa  
PBX:(607) 7249729  
  
Celular:(311)2039075  
contactenos@cas.gov.co

**SOCORRO**  
Calle 16 N° 12-36  
Barrio Centro  
PBX:(607)7249729  
Ext.2001-2002  
  
Celular:(310) 6807295  
soco@cas.gov.co

**VÉLEZ**  
Carrera 6 N° 9-14  
Barrio Aquileo Parra  
PBX:(607)7249729  
Ext.3001-3002  
  
Celular:(310)8157697  
velez@cas.gov.co

**BUCARAMANGA**  
Calle 36 N° 26-48  
Edificio Sura Oficina 303 Int 110  
PBX:(607)7249729  
Ext.4001-4002  
  
Celular:(310)8157695  
casbucaramanga@cas.gov.co

**BARRANCABERMEJA**  
Calle 48 con Cra 28  
Esquina Barrio Palmira  
PBX:(607)7249729  
Ext:5001-5002  
  
Celular:(310)8157696  
mares@cas.gov.co

**MÁLAGA**  
Carrera 9 N° 11-41  
Barrio Centro  
PBX:(607)7249729  
Ext.6001-6002  
  
Celular:(310)2742600  
malaga@cas.gov.co



RC.5.2024 - 12/03/2024

de 2002, de conformidad con el índice de Precios al consumidor (IPC), Total nacional del año inmediatamente anterior, fijado por el Departamento.

En vista de que el señor **Yeison Enrique Chaguendo Martínez**, identificado con cédula de ciudadanía No. 1.115.078.092 expedida en el municipio de Buga-Valle, propietario del predio rural denominado **La Playa**, ubicado en la vereda **Pozaque**, del municipio de **Oiba** y el señor **Sneyder Ramírez Caicedo**, identificado con cédula de ciudadanía No. 1.098.624.244 expedida en el municipio de Bucaramanga, en calidad de autorizado, aportó consignación del **Banco Agrario de Colombia** por valor **CIENTO TREINTA Y SEIS MIL DOCIENTOS CINCUENTA PESOS M/CTE (\$136.250,00)**, una vez radicaron la solicitud, esta se tomará como autoliquidación y en consecuencia se aceptará la misma ya que se evidencia que está acorde al valor liquidado para el año 2022.

Que de conformidad con la Resolución DGL No. 1412 de diciembre 10 de 2012, modificada mediante Resolución DGL No. 00001103 de Noviembre 25 de 2014, la Dirección General de la Corporación Autónoma Regional de Santander C.A.S., en su Artículo Tercero, en materia de control y vigilancia de los recursos naturales renovables, delegó algunas funciones en el Jefe de la CAS Sede Regional de Apoyo Comunera.

En mérito de lo expuesto,

### DISPONE

**PRIMERO:** Admitir y darle trámite a la solicitud formulada por el señor **Sneyder Ramírez Caicedo**, identificado con cédula de ciudadanía No. 1.098.624.244 expedida en el municipio de Bucaramanga, en calidad de autorizado por el señor **Yeison Enrique Chaguendo Martínez**, identificado con cédula de ciudadanía No. 1.115.078.092 expedida en el municipio de Buga-Valle; tendiente a obtener por parte de la Corporación Autónoma Regional de Santander-CAS, concesión de aguas superficiales de la fuente hídrica **Quebrada La Playa o Rio Guari**, que discurre por la vereda **Pozaque**, del municipio de **Oiba-Santander**.

**SEGUNDO:** Aceptar la autoliquidación presentada por el señor **Sneyder Ramírez Caicedo**, identificado con cédula de ciudadanía No. 1.098.624.244 expedida en el municipio de Bucaramanga, en calidad de autorizado por el señor **Yeison Enrique Chaguendo Martínez**, identificado con cédula de ciudadanía No. 1.115.078.092 expedida en el municipio de Buga-Valle, por valor de **CIENTO TREINTA Y SEIS MIL DOCIENTOS CINCUENTA PESOS M/CTE (\$136.250,00)**, tendiente a obtener de la Corporación Autónoma Regional de Santander C.A.S. Concesión de aguas superficiales de la fuente hídrica **Quebrada La Playa o Rio Guari**, para beneficio del predio rural denominado **La Playa**, ubicado en la vereda **Pozaque**, del municipio de **Oiba-Santander**.

**TERCERO:** Ordenar práctica de visita de inspección ocular a la fuente hídrica **Quebrada La Playa o Rio Guari**, la cual será realizada por la Ingeniera Ambiental contratista **Paula Andrea Blanco López**, el día 03 de Abril de 2024, vereda Pozaque, del municipio de Oiba-Santander.

**Parágrafo 1:** Así mismo el interesado se comunicará con el Contratista Comisionado al teléfono 3165779101 para coordinar todo lo relacionado con la diligencia.

**Parágrafo 2:** El Contratista comisionado procederá a realizar un censo y evaluación de las concesiones otorgadas por el INDERENA y la CAS de la corriente en referencia con el objeto de establecer si existe disponibilidad del recurso hídrico y sus actuales usuarios y/o beneficiarios.

**CUARTO:** Por la Sede de Apoyo Regional Comunera de la Corporación Autónoma Regional de Santander CAS, y de conformidad con el Artículo 2.2.3.2.9.4 del Decreto 1076 de 2015, elabórese el aviso correspondiente, el cual deberá enviarse a la alcaldía del Municipio de **OIBA**, para que sea fijado por **el termino de diez (10) días hábiles** en lugar público y visible



cas.gov.co



contactenos@cas.gov.co



Línea Gratuita 01 8000 917600

**OF.PRINCIPAL- SAN GIL**

Carrera 12 N° 9-06  
Barrio La Playa  
PBX:(607) 7249729

Celular:(311)2039075  
contactenos@cas.gov.co

**SOCORRO**

Calle 16 N° 12-36  
Barrio Centro  
PBX:(607)7249729  
Ext.2001-2002

Celular:(310) 6807295  
socorro@cas.gov.co

**VÉLEZ**

Carrera 6 N° 9-14  
Barrio Aquileo Parra  
PBX:(607)7249729  
Ext.3001-3002

Celular:(310)8157697  
velez@cas.gov.co

**BUCARAMANGA**

Calle 36 N° 26-48  
Edificio Sura Oficina 303 Int 110  
PBX:(607)7249729  
Ext.4001-4002

Celular:(310)8157695  
casbucaramanga@cas.gov.co

**BARRANCABERMEJA**

Calle 48 con Cra 28  
Esquina Barrio Palmira  
PBX:(607)7249729  
Ext.5001-5002

Celular:(310)8157696  
mares@cas.gov.co

**MÁLAGA**

Carrera 9 N° 11-41  
Barrio Centro  
PBX:(607)7249729  
Ext.6001-6002

Celular:(310)2742600  
malaga@cas.gov.co



SA367-1



ST-CER944508



SC3264-1





RC.5.2024 - 12/03/2024

de ese Despacho, con el objeto de brindar la oportunidad a las personas que se crean con derecho de formular sus oposiciones. Copia del mismo aviso debe fijarse en la cartelera pública de esta Corporación.

**QUINTO:** La Corporación Autónoma Regional de Santander CAS, reconocerá el pago por Concepto de viáticos a la contratista comisionada **PAULA ANDREA BLANCO LÓPEZ**, por un valor total de **CIENTO TREINTA Y SEIS MIL DOCIENTOS CINCUENTA PESOS M/CTE (\$136.250,00)**, los cuáles serán descontados de la consignación **N°539424950** del Banco Agrario de Colombia, realizada el 10 de noviembre de 2023, por un valor de **CIENTO TREINTA Y SEIS MIL DOCIENTOS CINCUENTA PESOS M/CTE (\$136.250,00)**,


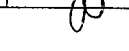
**SEXTO:** Por la oficina de Atención al Público de la Sede de Apoyo Regional Comunera y de conformidad con el artículo 67 de la Ley 1437 de 2011, notifíquese personalmente el contenido de la presente providencia al señor **Sneyder Ramírez Caicedo**, identificado con cédula de ciudadanía No. 1.098.624.244 expedida en el municipio de Bucaramanga, en calidad de autorizado por el señor **Yeison Enrique Chaguendo Martínez**, identificado con cédula de ciudadanía No. 1.115.078.092 expedida en el municipio de Buga-Valle, quien se puede ubicar en el predio rural denominado **La Playa**, ubicado en la vereda **Pozaque**, del municipio de **Oiba**, o comunicarse al teléfono **3164050028**, a quien se le hará entrega de una copia del presente Auto.

**Parágrafo:** De no ser posible la notificación personal, se deberá notificar por aviso, tal como lo señala el artículo 69 de la ley 1437 de 2011. El peticionario deberá hacer presencia física el día de la visita de inspección ocular, o nombrar a un delegado que lo represente

**SÉPTIMO:** Contra lo dispuesto en la presente providencia no procede recurso de reposición.

**CÚMPLASE Y NOTIFÍQUESE**

  
**WBEIMAR HERNANDO PEREZ BELTRAN**  
 Jefe Sede Regional de Apoyo Comunera-CAS

Expediente N° 210.20.0001.2024 Concesión de aguas		
	Nombre	Firma
PROYECTÓ	Ing. Paula Andrea Blanco López	
REVISÓ Y APROBÓ	Ing. Wbeimar Hernando Pérez B	



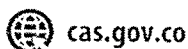
SA367-1



ST-CER944508



SC3264-1



**OF.PRINCIPAL- SAN GIL**

Carrera 12 N° 9-06  
 Barrio La Playa  
 PBX:(607) 7249729  
 Celular:(311)2039075  
 contactenos@cas.gov.co

**SOCORRO**

Calle 16 N° 12-36  
 Barrio Centro  
 PBX:(607)7249729  
 Ext.2001-2002  
 Celular:(310) 6807295  
 socorro@cas.gov.co

**VÉLEZ**

Carrera 6 N° 9-14  
 Barrio Aquileo Parra  
 PBX:(607)7249729  
 Ext.3001-3002  
 Celular:(310)8157697  
 velez@cas.gov.co

**BUCARAMANGA**

Calle 36 N° 26-48  
 Edificio Sura Oficina 303 Int 110  
 PBX:(607)7249729  
 Ext.4001-4002  
 Celular:(310)8157695  
 casbucaramanga@cas.gov.co

**BARRANCABERMEJA**

Calle 48 con Cra 28  
 Esquina Barrio Palmira  
 PBX:(607)7249729  
 Ext.5001-5002  
 Celular:(310)8157696  
 mare@cas.gov.co

**MÁLAGA**

Carrera 9 N° 11-41  
 Barrio Centro  
 PBX:(607)7249729  
 Ext.6001-6002  
 Celular:(310)2742600  
 malaga@cas.gov.co