

CORPORACIÓN AUTÓNOMA REGIONAL DE SANTANDER - CAS
COORDINACIÓN SEDE REGIONAL DE APOYO GUARENTINA – SAN GIL

AUTO RG.414.2023 - 08-09-2023 11:18

San Gil,

Que mediante el radicado CAS No. 80.30.7885.2023 del 10 de mayo de 2023, de forma anónima se informa a la Corporación Autónoma Regional de Santander-CAS, que presuntamente el señor Gildardo Díaz Hernández, está realizando actividades de tala y quema en el predio denominado El Manantial, ubicado en la vereda Monchia, del municipio de Mogotes – Santander, sin contar con el respectivo permiso por parte de la Autoridad Ambiental competente, para realizar dicha actividad.

Que se practicó visita de inspección ocular al sitio de interés el día 10 de mayo de 2023, por parte del personal profesional adscrito a esta Dependencia, con el fin de evidenciar lo descrito en el radicado citado, de cuyo resultado se emitió concepto técnico RGA No. 213 de mayo 11 de 2023, del cual se transcriben los siguientes apartes de interés:

(...) INFORME DE VISITA:

Mediante asignación por CITA, se realizó visita de inspección ocular el día 10 de mayo de 2023, a la vereda **MONCHIA**, del Municipio de **MOGOTES - SANTANDER**, con el fin de evidenciar la queja interpuesta por interferencia hídrica.

La visita de inspección ocular se realizó en compañía del señor **LUIS ALFONSO PINTO MURILLO** identificado con la cédula de ciudadanía número **5.784.461** expedida en **VALLE DE SAN JOSE – SANTANDER (3166880924)**.

DESCRIPCIÓN DE ACCESO AL PREDIO OBJETO DE ESTUDIO:**Ubicación:**

El predio denominado **EL MANANTIAL**, se encuentra ubicado en la vereda **MONCHIA** del municipio de **SAN GIL-SANTANDER**, de propiedad del señor **GILDARDO DIAZ HERNANDEZ** identificado con la cédula de ciudadanía número **91.077.303** expedida en **SAN GIL – SANTANDER**, cuarenta y cinco (45) hectáreas con cuatro mil (4000) metros cuadrados.

Nota aclaratoria: Que revisada el IGAC se pudo verificar que el predio es denominado **LA FLORIDA**, ubicado en la vereda **MONCHIA**, municipio **MOGOTES**, **SANTANDER**, y que en visita el acompañante manifestó que el predio es denominado **EL MANANTIAL**.

Localización:

El predio denominado **EL MANANTIAL (LA FLORIDA)**, se encuentra georreferenciado dentro de las siguientes coordenadas planas: Norte: 1202042.9942819227, Este: 1113213.597548657, a una altura de 1799 msnm, metros **GPS** marca Garmin 62St serial 21 G 019588.

Acceso:

Para llegar al predio interés, se toma la vía que conduce de San Gil – Valle de San José, hasta llegar a la entrada al balneario Monas, se cruza el Puente denominado Mirandas y se toma el ramal a mano derecha que conduce al colegio Morros de ahí se desvía por un ramal a mano derecha hasta llegar al sector alto de las Vegas y se toma un ramal a mano izquierda, pasa por el colegio Las Vegas y en un recorrido de aproximadamente cuatro (4) kilómetros se llega al predio de interés.



cas.gov.co



contactenos@cas.gov.co



Línea Gratuita 01 8000 917600

OF.PRINCIPAL- SAN GIL
Carrera 12 N° 9-06
Barrio La Playa
Tel: (607) 7238925 - 7240765- 7235668
Celular: (311)2039075
contactenos@cas.gov.co

BUCARAMANGA
Calle 36 N° 26-48
Edificio Sura Oficina 303 Int 01
Tel: (607) 7238925 Ext. 4001-4002
Celular: (310)8157695
casbucaramanga@cas.gov.co

BARRANCABERMEJA
Calle 48 con Cra 28 esquina
Barrio Palmira
Tel: (607) 7238925 Ext. 5001-5002
Celular: (310)8157696
mares@cas.gov.co

MÁLAGA
Carrera 9 N° 11-41
Barrio Centro
Tel: (607) 7238925 Ext. 6001-6002
Celular: (310)2742600
malaga@cas.gov.co

SOCORRO
Calle 16 N° 12-38
Tel: (607) 7238925
Ext. 2001-2002
Celular: (310)6807295
socorro@cas.gov.co

VÉLEZ
Carrera 6 N° 9-14
Barrio Aquileo Parra
Tel: (607) 7238925 Ext. 3001-3002
Celular: (310)8157697
velez@cas.gov.co

RG.414.2023 - 08-09-2023 11:18

icontec
ISO 14001

SA367-1

icontec
ISO 45001

ST-CER944508

icontec
ISO 9001

SC3264-1

icontec
Norma S WA-006IQNET
CERTIFIED
MANAGEMENT
SYSTEM



CARACTERÍSTICAS BIOFÍSICAS

CLIMATOLOGÍA

El municipio de Mogotes-Santander, cuenta con una temperatura de 18,6°C; con una precipitación promedio de 2651 mm/año, perteneciente a la zona de vida Bosque muy humedo Premontano (bmh-PM).

RELIEVE

La mayor parte del territorio ondulado y su relieve corresponde a la cordillera Oriental.

COMPONENTES BIÓTICOS

Flora: Cedro (*Cedrela odorata*), Arrayan (*Myrcia Popayanensis*), Pomorroso (*Syzygium jambos*), Salvia (*Morus insignis*), Guamo (*Inga sp*) y entre otras especies representativas de la región.

HIDROLOGIA

Que una vez revisado el SIG – CAS y lo evidenciado en la visita de inspección ocular se pudo observar una (1) fuente hídrica Innominada.

DESARROLLO DE LA VISITA

Se realizó la visita de inspección ocular al predio denominado El Manantial (La Florida), donde se evidenció la tala de veinticinco (25) árboles de especie Arrayan (*Myrcia Popayanensis*), así mismo se encontraron sus respectivos tocones apeados y amontonados en pequeños grupos, el área afectada es de aproximadamente dos (2) hectáreas.

También se pudo evidenciar que una parte de la madera fue elaborada en tablas, en conversaciones con el señor LUIS ALFONSO PINTO MURILLO, manifestó "que esta madera la van utilizar para construir una vivienda".

Se continuó con el recorrido por el predio de interés, donde se observó la quema u hogueras en varias partes del área, con el fin de limpiar el terreno para uso agrícola, además se evidenció una fuente hídrica denominada Vara Blanca, la cual discurre por el costado occidente y se encuentra a aproximadamente a treinta (30) metros de distancia del área afectada.

En conversaciones con el señor LUIS ALFONSO PINTO MURILLO, manifestó "que realizaron la tala y la quema con el fin de limpiar el terreno para sembrar árboles y establecer un cultivo de café".

Que revisada el sistema de información geográfica – CAS, la fuente hídrica es **INNOMINADA** y es conocida por la comunidad como **VARA BLANCA**, se origina en la parte alta de la vereda **MONCHIA**, municipio **MOGOTES**, departamento de **SANTANDER**, que discurre en sentido sur - norte, tributa a la quebrada Sardinias y esta finalmente al Rio Guare; las franjas forestales tanto del nacimiento como de su cauce se encuentran bien protegidas con una alta cobertura boscosa. De conformidad con lo establecido en el Decreto 1076 de 2015, se pudo comprobar que es una corriente de uso público y por lo anterior corresponde a la C.A.S. reglamentar su uso y aprovechamiento (...).

CONSIDERACIONES

Que en el desarrollo de la visita de inspección ocular, se pudo verificar que efectivamente en el lugar de interés se realizaron actividades de tala de veinticinco (25) árboles de especie Arrayan (*Myrcia Popayanensis*), encontrando sus respectivos tocones apeados y amontonados en pequeños grupos, es de resaltar que el área afectada tiene un extensión de dos (2) hectáreas.



cas.gov.co



contactenos@cas.gov.co



Línea Gratuita 01 8000 917600

OF.PRINCIPAL- SAN GIL
Carrera 12 N° 9-06
Barrio La Playa
Tel: (607) 7238925 - 7240765- 7235668
Celular: (311) 2039075
contactenos@cas.gov.co

BUCARAMANGA
Calle 36 N° 26-48
Edificio Sura Oficina 303 Int 01
Tel: (607) 7238925 Ext. 4001-4002
Celular: (310) 8157695
casbucaramanga@cas.gov.co

BARRANCABERMEJA
Calle 48 con Cra 28 esquina
Barrio Palmira
Tel: (607) 7238925 Ext. 5001-5002
Celular: (310) 8157696
mares@cas.gov.co

MÁLAGA
Carrera 9 N° 11-41
Barrio Centro
Tel: (607) 7238925 Ext. 6001-6002
Celular: (310) 2742600
malaga@cas.gov.co

SOCORRO
Calle 16 N° 12-38
Tel: (607) 7238925
Ext. 2001-2002
Celular: (310) 6807295
socorra@cas.gov.co

VÉLEZ
Carrera 6 N° 9-14
Barrio Aquileo Parra
Tel: (607) 7238925 Ext. 3001-3002
Celular: (310) 8157697
velez@cas.gov.co

RG.414.2023 - 08-09-2023 11:18



SA367-1



ST-CER944508



SC3264-1





Que en conversación sostenida con el presunto infractor, manifiesta que una parte de la madera obtenida de la tala, fue elaborada como tablas, pues el fin de la misma, era para construir una vivienda.

En igual sentido, con ocasión a la visita de inspección ocular, se evidenció la quema o realización de hogueras en diferentes partes del predio, efectuada con el fin de limpiar el terreno para uso agrícola (siembra de árboles y cultivo de café). Cabe referir que en el recorrido se observó la existencia de una fuente hídrica denominada Vara Blanca, que discurre por el costado occidente del predio, encontrándose a aproximadamente treinta (30) metros de distancia del área intervenida.

Que una vez revisada la base de datos de la Oficina de Apoyo Regional Guanentina de la Corporación Autónoma Regional de Santander-CAS, no se evidenció Solicitud de Aprovechamiento Forestal a nombre del señor GILDARDO DÍAZ HERNANDEZ.

Que esta Autoridad Ambiental, obrando dentro de sus funciones legales y constitucionales, determina que es pertinente imponer medida preventiva e iniciar procedimiento administrativo sancionatorio de carácter ambiental, en contra del señor Gildardo Díaz Hernández.

IMPOSICIÓN DE MEDIDA PREVENTIVA

La Ley 1333 de 2009 señala en su artículo 32, que las medidas preventivas son de ejecución inmediata, tienen carácter preventivo y transitorio, se aplicarán sin perjuicio de las sanciones a que hubiere lugar y contra ellas no proceden recurso alguno.

Que el Artículo 35 de la precitada Ley, establece el levantamiento de las medidas preventivas: Las medidas preventivas se levantarán de oficio o a petición de parte, cuando se compruebe que han desaparecido las causas que las originaron.

El artículo 36 de la Ley 1333 de 2009, dispone que se podrán imponer alguna o algunas de las siguientes medidas preventivas: *"Suspensión de obra o actividad cuando pueda derivarse daño o peligro para el medio ambiente, los recursos naturales, el paisaje o la salud humana o cuando el proyecto, obra o actividad se haya iniciado sin permiso, concesión, autorización o licencia ambiental o ejecutado incumpliendo los términos de los mismos."*

Por su parte, a propósito del carácter de la acción preventiva, el Consejo de Estado, en providencia del 05 de agosto de 2013, sección segunda, subsección A, CP Luis Rafael Vergara Quintero, ha señalado: *"Ciertamente, cuando se habla de prevención o de precaución como principios del derecho ambiental, no se hace alusión a la simple observancia de una actitud prudente o al hecho de conducirse con el cuidado elemental que exige la vida en sociedad o el desarrollo de las relaciones sociales, puesto que su contenido y alcance adquieren rasgos específicos, a tono con la importancia del bien jurídico que se busca proteger y con los daños y amenazas que ese bien jurídico soporta en las sociedades contemporáneas. La afectación, el daño, el riesgo o el peligro que enfrenta el medio ambiente constituyen el punto de partida de la formulación de los principios que guían el derecho ambiental y que persiguen, como propósito último, dotar a las respectivas autoridades de instrumentos para actuar ante esas situaciones que comprometen gravemente el ambiente y también los derechos con él relacionados" (...)* "se puede entender que las justificaciones que rodean las medidas preventivas, teniendo en cuenta el principio de precaución, se establecen con el fin de hacer frente a una afectación derivada de un hecho o para conjurar un riesgo grave que amenaza con dañar el medio ambiente en forma irreparable. Razón por la que el objeto de las medidas preventivas difiere del análisis de responsabilidad y sanción del infractor".

Igualmente, la Corte Constitucional en Sentencia C-703/10, M.P: Magistrado Ponente: Gabriel Eduardo Mendoza Martelo, frente a las medidas preventivas señaló: *"En el caso de las medidas preventivas resulta indispensable advertir de nuevo que el principio de precaución cumple la función de permitirle a la autoridad ambiental competente decidir*

RG.414.2023 - 08-09-2023 11:18



SA367-1



ST-CER944508



SC3264-1



OF.PRINCIPAL- SAN GIL
Carrera 12 N° 9-06
Barrio La Playa
Tel: (607) 7238925 - 7240765- 7235668
Celular:(311)2039075
contactenos@cas.gov.co

BUCARAMANGA
Calle 36 N° 26-48
Edificio Sura Oficina 303 Int 01
Tel:(607) 7238925 Ext.4001-4002
Celular:(310)8157695
casbucaramanga@cas.gov.co

BARRANCABERMEJA
Calle 48 con Cra 28 esquina
Barrio Palmira
Tel:(607)7238925 Ext.5001-5002
Celular:(310)8157696
mares@cas.gov.co

MÁLAGA
Carrera 9 N° 11-41
Barrio Centro
Tel:(607)7238925 Ext.6001-6002
Celular:(310)2742600
malaga@cas.gov.co

SOCORRO
Calle 16 N° 12-38
Tel:(607)7238925
Ext.2001-2002
Celular:(310)6807295
socorro@cas.gov.co

VÉLEZ
Carrera 6 N° 9-14
Barrio Aquileo Parra
Tel: (607)7238925 Ext.3001-3002
Celular:(310)8157697
velez@cas.gov.co



sobre su adopción en un estado de incertidumbre, del que se deriva para el medio ambiente una afectación o un riesgo grave. Según se ha indicado, la adopción de la medida preventiva debe estar precedida de una valoración y no puede estar fundada en una simple alerta o conjetura, sino en un principio de certeza que, aun cuando no sea absoluta, advierta suficientemente sobre el hecho o la situación causante de la afectación del ambiente o sobre el riesgo y la gravedad del daño que podría derivarse de él.

Es de anotar que la gravedad de la afectación o del riesgo que podría dañar de manera irremediable el medio ambiente o hacer sumamente costosa la eventual reparación, de todas maneras, no escapa a la incertidumbre que rodea a toda la situación generadora de la aplicación de una medida preventiva. Esa incertidumbre puede estar ligada, por ejemplo, al empleo de tecnologías novedosas todavía no conocidas con total certidumbre e incluso a procesos, actividades o productos ya conocidos y evaluados que, sin embargo, a la luz de nuevos avances científicos o de su utilización reiterada revelan riesgos de daño grave, desconocidos hasta entonces.

Sea cual fuere la circunstancia, lo cierto es que en el momento mismo de adoptar la medida preventiva la administración no está en condiciones de determinar la gravedad de la eventual infracción, ni de saber si efectivamente hay o no infracción, pues a esa certeza solo se llegará al término del procedimiento administrativo que con tal finalidad se adelanta."

Así mismo, el artículo 39 de la Ley 1333 de 2009, contempla la medida de suspensión de proyecto o actividad, como la orden de cese por un determinado tiempo fijado por la autoridad ambiental, de un proyecto o actividad, cuando de su ejecución se pueda derivar daño o peligro a los recursos naturales o la salud humana, cuando se haya iniciado sin contar con los permisos ambientales requeridos o cuando se incumplen los términos y obligaciones establecidas en el acto licenciatario.

En este orden, la finalidad de la medida que aquí se impondrá al señor Gildardo Díaz Hernández, propietario del predio denominado El Manantial (La Florida), ubicado en la vereda Monchia del municipio Mogotes – Santander; de acuerdo con lo dispuesto, es:

1. SUSPENSIÓN DE MANERA INMEDIATA DE LAS ACTIVIDADES DE TALA Y QUEMA DESARROLLADAS EN EL PREDIO EL MANANTIAL (LA FLORIDA) UBICADO EN LA VEREDA MONCHIA DEL MUNICIPIO DE MOGOTES – SANTANDER.

Lo anterior teniendo en cuenta que llevar a cabo dichas actividades afecta al medio ambiente, los recursos naturales, junto con todo el ecosistema que depende de los mismos.

IDONEIDAD DE LA MEDIDA PREVENTIVA:

Frente al caso en particular, la medida que se ordena resulta indispensable para el logro del objetivo propuesto, como quiera que se constituye en la medida más adecuada y conducente al propósito esperado, referido anteriormente. En este punto, cobra relevancia tanto la protección al ambiente como la mencionada noción de desarrollo sostenible, "(...)" con el que se significa que las actividades que puedan tener consecuencias en el ambiente –verbigracia, actividades económicas - deben realizarse teniendo en cuenta los principios de conservación, sustitución y restauración del ambiente" como lo indicó la Corte en la sentencia C-298 de 2016.

En tal sentido, el procedimiento para la imposición de medidas preventivas está diseñado, entre otros aspectos, para hacer cumplir las normas contenidas en el Código de los Recursos Naturales Renovables Decreto Ley 2811 de 1974, en la Ley 99 de 1993, en la Ley 165 de 1994 y demás disposiciones ambientales compiladas en el Decreto 1076 de 2015, así como en la normativa que las sustituya o modifique y en los actos administrativos emanados de la autoridad ambiental competente. Para ello, no existe otro medio más idóneo que permita rebatir los riesgos asociados a la continuidad de las conductas desplegadas por parte del señor Gildardo Díaz Hernández que hace que la medida preventiva de SUSPENSIÓN DE MANERA INMEDIATA DE LAS ACTIVIDADES DE TALA Y QUEMA DESARROLLADAS EN EL PREDIO EL MANANTIAL (LA FLORIDA) UBICADO



SA367-1



ST-CER944508



SC3264-1



cas.gov.co

contactenos@cas.gov.co

Línea Gratuita 01 8000 977600

OF.PRINCIPAL- SAN GIL
Carrera 12 N° 9-06
Barrio La Playa
Tel: (607) 7238925 - 7240765- 7235668
Celular:(311)2039075
contactenos@cas.gov.co

BUCARAMANGA
Calle 36 N° 26-48
Edificio Sura Oficina 303 Int 01
Tel:(607) 7238925 Ext.4001-4002
Celular:(310)8157695
casbucaramanga@cas.gov.co

BARRANCABERMEJA
Calle 48 con Cra 28 esquina
Barrio Palmira
Tel:(607)7238925 Ext.5001-5002
Celular:(310)8157696
mares@cas.gov.co

MÁLAGA
Carrera 9 N° 11-41
Barrio Centro
Tel:(607)7238925 Ext.6001-6002
Celular:(310)2742600
malaga@cas.gov.co

SOCORRO
Calle 16 N° 12-38
Tel:(607)7238925
Ext.2001-2002
Celular:(310)6807295
socorro@cas.gov.co

VÉLEZ
Carrera 6 N° 9-14
Barrio Aquileo Parra
Tel: (607)7238925 Ext.3001-3002
Celular:(310)8157697
velez@cas.gov.co



EN LA VEREDA MONCHIA DEL MUNICIPIO DE MOGOTES – SANTANDER, se considera adecuada para prevenir y controlar eventuales factores de deterioro ambiental, debido que al detenerse y, por ende, llevar a cabo las correcciones necesarias, se minimizan los riesgos sobre el medio socio ambiental.

CONDICIONES PARA LEVANTAMIENTO DE LA MEDIDA PREVENTIVA:

La medida preventiva aquí impuesta, es de ejecución inmediata, tiene carácter preventivo y transitorio, surte efectos inmediatos y sólo se levantará una vez la Corporación Autónoma Regional de Santander – CAS, verifique que el interesado presentó:

1. Los documentos, permisos ambientales o autorizaciones por parte de esta Autoridad Ambiental, para realizar las actividades descritas en la parte motiva del presente Acto Administrativo o cuando hayan desaparecido las causas que dieron su origen.

Es necesario recalcar que se impone una condición para su levantamiento, la cual, en caso de que se cumpla, permite que se logre el fin constitucional de protección del ambiente y los recursos naturales renovables y de prevención de los factores de deterioro ambiental. Por ello, no se fijará tiempo determinado para la vigencia de la medida preventiva objeto de esta providencia, sin perjuicio del deber legal de que tienen los sujetos titulares de esta medida, de cumplir las medidas u órdenes dadas en el menor tiempo posible, en aplicación del principio de prevención.

Que el artículo 12 de la Ley 1333 de 2009, determina que “Las medidas preventivas tienen por objeto prevenir o impedir la ocurrencia de un hecho, la realización de una actividad o la existencia de una situación que atente contra el medio ambiente, los recursos naturales, el paisaje o la salud humana”.

Que el artículo 13 de la citada Ley, establece que “Una vez conocido el hecho, de oficio o a petición de parte, la autoridad ambiental competente procederá a comprobarlo y a establecer la necesidad de imponer medida(s) preventiva(s), la(s) cual(es) se impondrá(n) mediante acto administrativo motivado”.

Así mismo el Parágrafo 1 del referido artículo señala que las autoridades ambientales podrán comisionar la ejecución de medidas preventivas a las autoridades administrativas y de la Fuerza Pública o hacerse acompañar de ellas para tal fin.

Que igualmente el artículo 18 de la referida Ley, establece que “el procedimiento sancionatorio se adelantará de oficio, a petición de parte o como consecuencia de haberse impuesto una medida preventiva mediante acto administrativo motivado, que se notificará personalmente conforme a lo dispuesto en el Código Contencioso Administrativo, el cual dispondrá el inicio del procedimiento sancionatorio para verificar los hechos u omisiones constitutivas de infracción a las normas ambientales”.

Que el artículo 22 de la precitada norma determina que *“la Autoridad Ambiental competente podrá realizar todo tipo de diligencias administrativas como visitas técnicas, toma de muestras, exámenes de laboratorio, mediciones, caracterizaciones y todas aquellas actuaciones que estime necesarias y pertinentes para determinar con certeza los hechos constitutivos de infracción y completar los elementos probatorios”*.

Que el artículo 36 de la Ley 1333 de 2009, determina que “El Ministerio de Ambiente, Vivienda y Desarrollo Territorial, las Corporaciones Autónomas Regionales, las de Desarrollo Sostenible y las Unidades Ambientales de los grandes centros urbanos, los establecimientos públicos que trata la Ley 768 de 2002 y la Unidad Administrativa Especial del Sistema de Parques Nacionales Naturales, impondrán al infractor de las normas ambientales, mediante acto administrativo motivado y de acuerdo con la gravedad de la infracción alguna o algunas de las siguientes medidas preventivas:

1. *Amonestación escrita.*



cas.gov.co



contactenos@cas.gov.co



Línea Gratuita 01 8000 917600

OF.PRINCIPAL- SAN GIL
Carrera 12 N° 9-06
Barrio La Playa
Tel: (607) 7238925 - 7240765- 7235668
Celular: (311)2039075
contactenos@cas.gov.co

BUCARAMANGA
Calle 36 N° 26-48
Edificio Sura Oficina 303 Int 01
Tel:(607) 7238925 Ext.4001-4002
Celular:(310)8157695
casbucaramanga@cas.gov.co

BARRANCABERMEJA
Calle 48 con Cra 28 esquina
Barrio Palmira
Tel:(607)7238925 Ext.5001-5002
Celular:(310)8157696
mares@cas.gov.co

MÁLAGA
Carrera 9 N° 11-41
Barrio Centro
Tel:(607)7238925 Ext.6001-6002
Celular:(310)2742600
malaga@cas.gov.co

SOCORRO
Calle 16 N° 12-38
Tel:(607)7238925
Ext.2001-2002
Celular:(310)6807295
socorro@cas.gov.co

VÉLEZ
Carrera 6 N° 9-14
Barrio Aquileo Parra
Tel: (607)7238925 Ext.3001-3002
Celular:(310)8157697
velez@cas.gov.co

RG.414.2023 - 08-09-2023 11:18



SA367-1



ST-CER944508



SC3264-1





2. *Decomiso preventivo de productos, elementos, medios o implementos utilizados para cometer la infracción.*
3. *Aprehensión preventiva de especímenes, productos y subproductos de fauna y flora silvestres.*
4. *Suspensión de obra o actividad cuando pueda derivarse daño o peligro para el medio ambiente, los recursos naturales, el paisaje o la salud humana o cuando el proyecto, obra o actividad se haya iniciado sin permiso, concesión, autorización o licencia ambiental o ejecutado incumpliendo los términos de los mismos”.*

Que teniendo en cuenta lo anterior, corresponde a los funcionarios competentes velar por el cumplimiento de las disposiciones del Código de los Recursos Naturales y las demás normas legales sobre la materia, e impartir órdenes necesarias para la vigilancia y defensa de los recursos naturales no renovables y el ambiente, además de estar demostrada la ocurrencia de los hechos constitutivos de la presunta infracción, y siendo estos violatorios de la legislación ambiental, ésta Corporación considera que se debe iniciar Investigación Administrativa ambiental de carácter sancionatorio, de acuerdo a lo establecido en la Ley 1333 de 2009, contra el señor Gildardo Díaz Hernández, por las siguientes razones:

- Por realizar actividades de tala de veinticinco (25) árboles de la especie Arrayan (*Myrcia popayanensis*), sin contar con los permisos respectivos previos emanados de la Autoridad Ambiental competente.
- Por realizar actividades de quema en diferentes zonas del terreno, con el fin de limpiar el mismo para uso agrícola, incumpliendo los artículos 2.2.5.1.3.12 y 2.2.5.1.3.14 del Decreto 1076 de 2015.

APERTURA DE INVESTIGACIÓN:

“Se considera infracción en materia ambiental toda acción u omisión que constituya violación de las normas contenidas en el Código de Recursos Naturales Renovables, Decreto-ley 2811 de 1974, en la Ley 99 de 1993, en la Ley 165 de 1994 y en las demás disposiciones ambientales vigentes en que las sustituyan o modifiquen y en los actos administrativos emanados de la autoridad ambiental competente. Será también constitutivo de infracción ambiental la comisión de un daño al medio ambiente, con las mismas condiciones que para configurar la responsabilidad civil extracontractual establece el Código Civil y la legislación complementaria, a saber: El daño, el hecho generador con culpa o dolo y el vínculo causal entre los dos. Cuando estos elementos se configuren darán lugar a una sanción administrativa ambiental, sin perjuicio de la responsabilidad que para terceros pueda generar el hecho en materia civil.”

En ese sentido, la infracción ambiental se genera por causar un impacto o daño al medio ambiente. Para el presente caso tenemos la vulneración de lo señalado por el Decreto 1076 de 2015, respecto a los requisitos para la obtención de los permisos ambientales.

Es así que con fundamento en la valoración técnica realizada en el Concepto Técnico RGA No. 213 de mayo 11 de 2023, está Autoridad Ambiental ordenará el inicio del procedimiento administrativo ambiental de carácter sancionatorio en contra del señor Gildardo Díaz Hernández, de acuerdo a las circunstancias generadoras de hechos expuestos en la parte motiva de la presente providencia y constitutivos de infracción ambiental.

Que el Artículo 1 de la Ley 1333 de 2009 consagra: El Estado es el titular de la potestad sancionatoria en materia ambiental y la ejerce sin perjuicio de las competencias legales de otras autoridades a través del Ministerio de Ambiente, Desarrollo Sostenible y las Corporaciones Autónomas Regionales, (...).”

Parágrafo. En materia ambiental, se presume la culpa o el dolo del infractor, lo cual dará lugar a las medidas preventivas. El infractor será sancionado definitivamente si no desvirtúa



cas.gov.co



contactenos@cas.gov.co



Línea Gratuita 01 8000 917600

OF. PRINCIPAL- SAN GIL
Carrera 12 N° 9-06
Barrio La Playa
Tel: (607) 7238925 - 7240765- 7235668
Celular: (311) 2039075
contactenos@cas.gov.co

BUCARAMANGA
Calle 36 N° 26-48
Edificio Sura Oficina 303 Int 01
Tel: (607) 7238925 Ext. 4001-4002
Celular: (310) 8157695
casbucaramanga@cas.gov.co

BARRANCABERMEJA
Calle 48 con Cra 28 esquina
Barrio Palmira
Tel: (607) 7238925 Ext. 5001-5002
Celular: (310) 8157696
mares@cas.gov.co

MÁLAGA
Carrera 9 N° 11-41
Barrio Centro
Tel: (607) 7238925 Ext. 6001-6002
Celular: (310) 2742600
malaga@cas.gov.co

SOCORRO
Calle 16 N° 12-38
Tel: (607) 7238925
Ext. 2001-2002
Celular: (310) 6807295
socorro@cas.gov.co

VÉLEZ
Carrera 6 N° 9-14
Barrio Aquileo Parra
Tel: (607) 7238925 Ext. 3001-3002
Celular: (310) 8157697
velez@cas.gov.co

RG.414.2023 - 08-09-2023 11:18



SA367-1



ST-CER944508



SC3264-1





la presunción de culpa o dolo para lo cual tendrá la carga de la prueba y podrá utilizar todos los medios probatorios legales.

Que el Artículo 5 de la Ley en mención, señala: "Se considera infracción en materia ambiental toda acción u omisión que constituya violación de las normas contenidas en el Código de Recursos Naturales Renovables, Decreto – Ley 2811 de 1974, en la Ley 99 de 1993, en la Ley 165 de 1994, y en las demás disposiciones ambientales vigentes, en que las sustituyan o modifiquen y en los actos administrativos emanados de la autoridad ambiental competente..."

Que el Artículo 7 de la referida Ley, establece las causales de agravación de la responsabilidad en materia ambiental, entre las que se señalan:

1. *Reincidencia. En todos los casos la autoridad deberá consultar el RUIA y cualquier otro medio que provea información sobre el comportamiento pasado del infractor.*
2. *Que la infracción genere daño grave al medio ambiente, a los recursos naturales, al paisaje o a la salud humana.*
3. *Cometer la infracción para ocultar otra.*
4. *Rehuir la responsabilidad o atribuirla a otros.*
5. *Infringir varias disposiciones legales con la misma conducta.*
6. *Atentar contra recursos naturales ubicados en áreas protegidas o declarados en alguna categoría de amenaza o en peligro de extinción o sobre los cuales existe veda, restricción o prohibición.*
7. *Realizar la acción u omisión en áreas de especial importancia ecológica.*
8. *Obtener provecho económico para sí o un tercero.*
9. *Obstaculizar la acción de las autoridades ambientales.*
10. *El incumplimiento total o parcial de las medidas preventivas.*
11. *Que la infracción sea grave en relación con el valor de la especie afectada, el cual se determina por sus funciones en el ecosistema, por sus características particulares y por el grado de amenaza a que esté sometida.*
12. *Las infracciones que involucren residuos peligrosos.*

Que el Artículo 9 de la Ley citada en el acápite anterior, nos establece las causales de cesación del procedimiento en materia ambiental, son causales de cesación del procedimiento las siguientes:

1. Muerte del investigado cuando es una persona natural.
2. Inexistencia del hecho investigado.
3. Que la conducta investigada no sea imputable al presunto infractor.
4. Que la actividad esté legalmente amparada y/o autorizada.

Parágrafo. Las causales consagradas en los numerales 1 y 4 operan sin perjuicio de continuar el procedimiento frente a los otros investigados si los hubiere.

RG.414.2023 - 08-09-2023 11:18



SA367-1



ST-CER944508



SC3264-1





Que la Ley 1333 de 2009, señala en el Artículo 18 que el procedimiento sancionatorio se adelantará de oficio, a petición de parte o como consecuencia de haberse impuesto una medida preventiva; mediante acto administrativo motivado, el cual se notificará personalmente conforme a lo dispuesto en el Código contencioso administrativo el cual dispondrá el inicio del procedimiento sancionatorio para verificar los hechos u omisiones constitutivas de infracción a las normas ambientales.

Que de conformidad con el Artículo 22 de la citada Ley, la autoridad ambiental competente podrá realizar todo tipo de diligencias administrativas como visitas técnicas, toma de muestras, exámenes de laboratorio, mediciones, caracterizaciones y todas aquellas actuaciones que estime necesarias y pertinentes para determinar con certeza los hechos constitutivos de infracción y completar los elementos probatorios.

Que el Artículo 23 de la Ley 1333 de 2009 prevé que en el evento de configurarse alguna de las causales del Artículo 9 de dicha Ley, se ordenará la cesión del procedimiento. Y a su vez el Artículo 24, ordena que, en caso de existir mérito para continuar con la investigación, se procederá a formular cargos contra el presunto infractor tal y como lo establece dicha disposición.

Que en cumplimiento al artículo 56 de la Ley 1333 de 2009, las autoridades que adelanten procesos sancionatorios ambientales deberán comunicar a los Procuradores Judiciales Ambientales y Agrarios los autos de apertura y terminación de los procesos sancionatorios ambientales.

Que de acuerdo a lo establecido en el Decreto 1076 de 2005, se tienen en cuenta en lo que concierne a la quema efectuada, los siguientes artículos:

Artículo 2.2.1.1.18.2, en relación con la protección y conservación de los bosques, los propietarios de predios están obligados a:

1. Mantener en cobertura boscosa dentro del predio las áreas forestales protectoras.
 - Mantener en cobertura boscosa los nacimientos de fuentes de agua, en una extensión de por lo menos cien (100) metros a la redonda, medidos a partir de su periferia.
 - Mantener en cobertura boscosa, una franja no inferior a treinta (30) metros de ancho a cada lado de los cauces de quebradas y arroyos, sean permanentes o no.
 - Mantener con cobertura boscosa los predios con pendientes superiores a 45°
2. Proteger los ejemplares de especies de la flora silvestre vedadas que existan dentro del predio.
3. Cumplir las disposiciones relacionadas con la prevención de incendios, de plagas forestales y con el control de quemas.

Artículo 2.2.5.1.2.2. Actividades especialmente controladas. Sin perjuicio de sus facultades para ejercer controles sobre cualquier actividad contaminante, se considerarán como actividades, sujetas a prioritaria atención y control por parte de las autoridades ambientales, las siguientes:

- a) Las quemas de bosque natural y de vegetación protectora y demás quemas abiertas prohibidas;
- b) La quema de combustibles fósiles utilizados por el parque automotor;
- c) La quema industrial o comercial de combustibles fósiles;
- d) Las quemas abiertas controladas en zonas rurales;
- e) La incineración o quema de sustancias, residuos y desechos tóxicos peligrosos;
- f) Las actividades industriales que generen, usen o emitan sustancias sujetas a los controles del; Protocolo de Montreal, aprobado por Ley 29 de 1992;
- g) Las canteras y plantas trituradoras de materiales de construcción.

Artículo 2.2.5.1.3.12. Quema de bosque y vegetación protectora. Queda prohibida la quema de bosque natural y de vegetación natural protectora en todo el territorio nacional.

cas.gov.co contactenos@cas.gov.co Línea Gratuita 01 8000 917600



SA367-1



ST-CER944508



SC3264-1



OF.PRINCIPAL- SAN GIL
Carrera 12 N° 9-06
Barrio La Playa
Tel: (607) 7238925 - 7240765- 7235668
Celular:(311)2039075
contactenos@cas.gov.co

BUCARAMANGA
Calle 36 N° 26-48
Edificio Sura Oficina 303 Int 01
Tel:(607) 7238925 Ext.4001-4002
Celular:(310)8157695
casbucaramanga@cas.gov.co

BARRANCABERMEJA
Calle 48 con Cra 28 esquina
Barrio Palmira
Tel:(607)7238925 Ext.5001-5002
Celular:(310)8157696
mares@cas.gov.co

MÁLAGA
Carrera 9 N° 11-41
Barrio Centro
Tel:(607)7238925 Ext.6001-6002
Celular:(310)2742600
malaga@cas.gov.co

SOCORRO
Calle 16 N° 12-38
Tel:(607)7238925
Ext.2001-2002
Celular:(310)6807295
socorro@cas.gov.co

VÉLEZ
Carrera 6 N° 9-14
Barrio Aquileo Parra
Tel: (607)7238925 Ext.3001-3002
Celular:(310)8157697
velez@cas.gov.co

RG.414.2023 - 08-09-2023 11:18



Artículo 2.2.5.1.3.14. Quemadas abiertas en áreas rurales. Queda prohibida la práctica de quemadas abiertas rurales, salvo las quemadas controladas en actividades agrícolas y mineras a que se refiere el inciso siguiente: Las quemadas abiertas en áreas rurales que se hagan para la preparación del suelo en actividades agrícolas, el descapote del terreno en actividades mineras, la recolección de cosechas o disposición de rastrojos y las quemadas abiertas producto de actividades agrícolas realizadas para el control de los efectos de las heladas, estarán controladas y sujetas a las reglas que para el efecto establezcan el Ministerio de Agricultura y Desarrollo Rural, el Ministerio de Salud y Protección Social y el Ministerio de Ambiente y Desarrollo Sostenible con miras a la disminución de dichas quemadas, al control de la contaminación atmosférica, la prevención de incendios, la protección de la salud, los ecosistemas, zonas protectoras de cuerpos de agua e infraestructura.

En lo que refiere a la tala, se tendrá en cuenta la siguiente normatividad:

Artículo 2.2.1.1.6.2. público privado. Para realizar aprovechamientos forestales domésticos de bosques naturales ubicados en terrenos de dominio público o privado, el interesado debe presentar solicitud formal a la Corporación. En este último caso se debe acreditar la propiedad del terreno. El volumen del aprovechamiento forestal doméstico no podrá exceder de veinte metros cúbicos (20 M3) anuales y los productos que se obtengan no podrán comercializarse. Este aprovechamiento en ningún caso puede amparar la tala o corta de bosques naturales con el fin de vincular en forma progresiva áreas forestales a otros usos. El funcionario que practique la visita verificará que esto no ocurra y advertirá al solicitante sobre las consecuencias que acarrea el incumplimiento las normas sobre conservación de las áreas forestales.

Artículo 2.2.1.1.6.3. privado. Los aprovechamientos forestales domésticos de bosques naturales ubicados en terrenos de dominio privado, se adquieren mediante autorización.

Que el Artículo Tercero del Código de Procedimiento Administrativo y de lo Contencioso Administrativo establece: "Las actuaciones administrativas se desarrollarán especialmente, con arreglo a los principios del debido proceso, igualdad, imparcialidad, buena fé, moralidad, participación, responsabilidad, transparencia, publicidad, coordinación, eficacia, economía y celeridad"

Que el Artículo 31 Numeral 2 de la Ley 99 de 1.993, le señaló a las Corporaciones Autónomas Regionales, la función de ejercer como máxima autoridad ambiental en el área de su jurisdicción de acuerdo a las normas de carácter superior y conforme a los criterios y directrices trazadas por el Ministerio del Ambiente.

Que el Artículo 8º de la Carta Política de 1991, establece: "Es obligación del Estado y de las personas proteger las riquezas culturales y naturales", colocando en cabeza del Estado y de los particulares, las responsabilidades que puedan surgir por el deterioro del medio ambiente, cuando se atenta contra los recursos naturales.

Que el artículo 79 de la Constitución Política, manifiesta: "Todas las personas tienen derecho a gozar de un ambiente sano. La ley garantizará la participación de la comunidad en las decisiones que puedan afectarlo. Es deber del Estado proteger la diversidad e integridad del ambiente, conservar las áreas de especial importancia ecológica y fomentar la educación para el logro de estos fines".

Que el artículo 80 de la Carta Magna, señala: "El Estado planificará el manejo y aprovechamiento de los recursos naturales, para garantizar su desarrollo sostenible, su conservación, restauración o sustitución. Además, deberá prevenir y controlar los factores de deterioro ambiental, imponer las sanciones legales y exigir la reparación de los daños causados. Así mismo, cooperará con otras naciones en la protección de los ecosistemas situados en las zonas fronterizas".

Que con fundamento en el Artículo 31 Numeral 9 de la Ley 99 de 1993, corresponde a la Corporación Autónoma Regional de Santander - CAS, otorgar concesiones, permisos,

cas.gov.co

contactenos@cas.gov.co

Línea Gratuita 01 8000 917600

OF.PRINCIPAL- SAN GIL
Carrera 12 N° 9-06
Barrio La Playa
Tel: (607) 7238925 - 7240765- 7235668
Celular:(311)2039075
contactenos@cas.gov.co

BUARAMANGA
Calle 36 N° 26-48
Edificio Sura Oficina 303 Int 01
Tel:(607) 7238925 Ext.4001-4002
Celular:(310)8157695
casbucaramanga@cas.gov.co

BARRANCABERMEJA
Calle 48 con Cra 28 esquina
Barrio Palmira
Tel:(607)7238925 Ext.5001-5002
Celular:(310)8157696
mares@cas.gov.co

MÁLAGA
Carrera 9 N° 11-41
Barrio Centro
Tel:(607)7238925 Ext.6001-6002
Celular:(310)2742600
malaga@cas.gov.co

SOCORRO
Calle 16 N° 12-38
Tel:(607)7238925
Ext.2001-2002
Celular:(310)6807295
socorro@cas.gov.co

VÉLEZ
Carrera 6 N° 9-14
Barrio Aquileo Parra
Tel: (607)7238925 Ext.3001-3002
Celular:(310)8157697
velez@cas.gov.co

RG.414.2023 - 08-09-2023 11:18



SA367-1



ST-CER944508



SC3264-1





autorizaciones y licencias ambientales requeridas por la ley para el uso, aprovechamiento o movilización de los recursos naturales renovables o para el desarrollo de actividades que afecten o puedan afectar el medio ambiente. Otorgar permisos y concesiones para aprovechamientos forestales, concesiones para el uso de aguas superficiales y subterráneas y establecer vedas para la caza y pesca deportiva.

Que mediante Resolución DGL No. 00001103 del 25 de noviembre de 2014, la Dirección General de la CAS, delegó a los Jefes de las Sedes Regionales de Apoyo, surtir las siguientes funciones entre otras: Artículo Segundo, Numeral 3 y 12, ejercer la autoridad ambiental con el área de la jurisdicción de la Regional, recibir, atender y efectuar el reparto de las solicitudes y quejas de los usuarios.

Que en mérito de lo expuesto,

DISPONE

PRIMERO: IMPONER, medida preventiva al señor GILDARDO DÍAZ HERNÁNDEZ, consistente en:

1. SUSPENSIÓN DE MANERA INMEDIATA DE LAS ACTIVIDADES DE TALA Y QUEMA DESARROLLADAS EN EL PREDIO EL MANANTIAL (LA FLORIDA) UBICADO EN LA VEREDA MONCHIA DEL MUNICIPIO DE MOGOTES – SANTANDER

PARAGRAFO 1°: La medida preventiva impuesta en el presente acto administrativo, se levantará de oficio o a petición de parte, cuando presenten los documentos, permisos o autorizaciones por parte de esta Autoridad Ambiental, para realizar las actividades descritas en la parte motiva del presente Acto Administrativo o una vez hayan desaparecido las causas que dieron su origen.

PARAGRAFO 2°: Conforme a lo consagrado en el artículo 32 de la Ley 1333 de 2009, la medida es de ejecución inmediata y no procede recurso alguno.

PARAGRAFO 3°: Conforme a lo consagrado en el artículo 34 de la Ley 1333 de 2009, los gastos que ocasionen la imposición de las medidas preventivas, serán a cargo del presunto infractor. En caso del levantamiento de la medida, los costos deberán ser cancelados antes de poder devolver el bien o reiniciar o reabrir la obra.

PARAGRAFO 4°: El incumplimiento total o parcial a la medida preventiva impuesta en el presente acto administrativo, será causal de agravación de la responsabilidad en materia ambiental, si hay lugar a ella.

SEGUNDO: ORDENAR la Apertura de Investigación Administrativa de carácter ambiental en contra del señor GILDARDO DÍAZ HERNÁNDEZ, por las siguientes razones:

- Por realizar actividades de tala de veinticinco (25) árboles de la especie Arrayan (*Myrcia popayanensis*), sin contar con los permisos respectivos previos emanados de la Autoridad Ambiental competente.
- Por realizar actividades de quema en diferentes zonas del terreno, con el fin de limpiar el mismo para uso agrícola, incumpliendo los artículos 2.2.5.1.3.12 y 2.2.5.1.3.14 del Decreto 1076 de 2015.

Parágrafo 1°: De acuerdo al parágrafo 1 del Artículo 5 de la Ley 1333 de Julio 21 de 2009, se presume el dolo o la culpa del infractor, por lo tanto, la carga probatoria está a cargo de los investigados y deben desvirtuar que no son infractores ambientales.

Parágrafo 2°: El expediente No. 255.10.00281.2023, estará a disposición del investigado y de cualquier persona en los términos del artículo 36 de la Ley 1437 del 2011.

RG.414.2023 - 08-09-2023 11:18



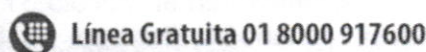
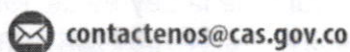

SA367-1



ST-CER944508



SC3264-1



OF.PRINCIPAL- SAN GIL
Carrera 12 N° 9-06
Barrio La Playa
Tel: (607) 7238925 - 7240765- 7235668
Celular:(311)2039075
contactenos@cas.gov.co

BUCARAMANGA
Calle 36 N° 26-48
Edificio Sura Oficina 303 Int 01
Tel:(607) 7238925 Ext.4001-4002
Celular:(310)8157695
casbucaramanga@cas.gov.co

BARRANCABERMEJA
Calle 48 con Cra 28 esquina
Barrio Palмира
Tel:(607)7238925 Ext.5001-5002
Celular:(310)8157696
mares@cas.gov.co

MÁLAGA
Carrera 9 N° 11-41
Barrio Centro
Tel:(607)7238925 Ext.6001-6002
Celular:(310)2742600
malaga@cas.gov.co

SOCORRO
Calle 16 N° 12-38
Tel:(607)7238925
Ext.2001-2002
Celular:(310)6807295
socorro@cas.gov.co

VÉLEZ
Carrera 6 N° 9-14
Barrio Aquileo Parra
Tel: (607)7238925 Ext.3001-3002
Celular:(310)8157697
velez@cas.gov.co



TERCERO: En orden a determinar con certeza los hechos indicados en la parte motiva de este acto administrativo y los que sean conexos, constitutivos de infracción y completar los elementos probatorios, se podrá de oficio realizar todo tipo de diligencias y actuaciones administrativas que se estimen necesarias, pertinentes y conducentes, en los términos del Artículo 22 de la Ley 1333 del 21 de Julio de 2009. Así mismo, para tal efecto se tendrán como pruebas en la presente investigación administrativa de carácter ambiental, las diligencias, documentos y/o actuaciones obrantes dentro del expediente No. 255.10.00281.2023.

CUARTO: Tener como interesado a cualquier persona que así lo manifieste conforme a lo estipulado en los artículos 69 y 70 de la Ley 99 de 1993 y artículo 20 de la Ley 1333 de 2009 y para efectos del trámite de las peticiones de intervención aplicar lo señalado por el artículo 70 de la Ley 99 de 1993.

QUINTO: De conformidad con lo establecido en el Artículo 67 del Código de Procedimiento Administrativo y de lo Contencioso Administrativo, notifíquese personalmente al señor GILDARDO DÍAZ HERNÁNDEZ, quien se podrá ubicar en el predio El Manantial (La Florida), vereda Monchia, del municipio de Mogotes – Santander. Haciéndole entrega de una copia para su conocimiento y fines pertinentes, dejando la respectiva constancia en el expediente.

Parágrafo: De no ser posible la notificación personal, se deberá proceder de conformidad a lo dispuesto en los artículos 68 y 69 de la Ley 1437 de 2011.

SEXTO: COMUNICAR el presente Acto Administrativo al Procurador Judicial Ambiental y Agrario de Bucaramanga, para su conocimiento y fines pertinentes.

SÉPTIMO: PUBLICAR el presente acto administrativo en la página web de la Corporación Autónoma Regional de Santander - CAS.

OCTAVO: Contra lo dispuesto en la presente Providencia, no procede recurso alguno de conformidad con el artículo 32 de la Ley 1333 de 2009.

NOTIFÍQUESE, COMUNÍQUESE, PUBLÍQUESE Y CÚMPLASE

DIANA MILENA PRADA BENITEZ

Coordinadora Oficina de Apoyo Regional Guanentína (E).

Expediente 255.10.00281.2023 QUEJA		
	NOMBRE	FIRMA
Proyectó	Abg. Natalia Andrea Jiménez Monsalve	
Revisó	Abg. Julián Arturo Esparza Sánchez	
Vo. Bo.	Dra. Diana Milena Prada Benítez	

RG.414.2023 - 08-09-2023 11:18



SA367-1



ST-CER944508



SC3264-1



cas.gov.co



contactenos@cas.gov.co



Línea Gratuita 01 8000 917600

OF.PRINCIPAL- SAN GIL
Carrera 12 N° 9-06
Barrio La Playa
Tel: (607) 7238925 - 7240765- 7235668
Celular:(311)2039075
contactenos@cas.gov.co

BUCARAMANGA
Calle 36 N° 26-48
Edificio Sura Oficina 303 Int 01
Tel:(607) 7238925 Ext.4001-4002
Celular:(310)8157695
casbucaramanga@cas.gov.co

BARRANCABERMEJA
Calle 48 con Cra 28 esquina
Barrio Palmira
Tel:(607)7238925 Ext.5001-5002
Celular:(310)8157696
mares@cas.gov.co

MÁLAGA
Carrera 9 N° 11-41
Barrio Centro
Tel:(607)7238925 Ext.6001-6002
Celular:(310)2742600
malaga@cas.gov.co

SOCORRO
Calle 16 N° 12-38
Tel:(607)7238925
Ext.2001-2002
Celular:(310)6807295
socorro@cas.gov.co

VÉLEZ
Carrera 6 N° 9-14
Barrio Aquileo Parra
Tel: (607)7238925 Ext.3001-3002
Celular:(310)8157697
velez@cas.gov.co

...the ... of ... and ...
...the ... of ... and ...
...the ... of ... and ...
...the ... of ... and ...
...the ... of ... and ...

...the ... of ... and ...
...the ... of ... and ...
...the ... of ... and ...

...the ... of ... and ...
...the ... of ... and ...
...the ... of ... and ...

...the ... of ... and ...
...the ... of ... and ...

...the ... of ... and ...
...the ... of ... and ...

...the ... of ... and ...
...the ... of ... and ...

...the ... of ... and ...
...the ... of ... and ...

...the ... of ... and ...

...the ... of ... and ...

...the ... of ... and ...

...the ... of ... and ...

...the ... of ... and ...

...the ... of ... and ...

...the ... of ... and ...

...the ... of ... and ...

...the ... of ... and ...

...the ... of ... and ...

...the ... of ... and ...

...the ... of ... and ...