

CORPORACIÓN AUTÓNOMA REGIONAL DE SANTANDER - CAS
COORDINACIÓN SEDE REGIONAL DE APOYO GUANENTINA – SAN GIL

AUTO RG.216.2023 - 30-05-2023 04:22

San Gil,

Que mediante el radicado CAS No. 80.30.15980.2022 del 07 de septiembre de 2022, de manera anónima se informa a la Corporación Autónoma Regional de Santander-CAS, acerca de una tala de árboles que se está llevando a cabo en la vereda Menempa del municipio de Coromoro – Santander.

Que se practicó visita de inspección ocular al sitio de interés, el día 04 de octubre de 2022, por parte del personal profesional adscrito a esta Dependencia, con el fin de evidenciar lo descrito en el radicado citado, de cuyo resultado se emitió concepto técnico RGA No. 1157 de noviembre 04 de 2022, del cual se transcriben los siguientes apartes de interés:

(...) INFORME DE VISITA

*Cumpliendo a lo ordenado mediante asignación por libro, se realizó visita de inspección ocular el día 04 de octubre de 2022, al predio de interés, ubicado en la vereda **MENEMPA**, municipio de **COROMORO**.*

La visita se realizó en compañía de la persona interesada y quien solicita se le reserve su identidad como lugareño de la vereda.

DESCRIPCIÓN DE ACCESO AL PREDIO:**Ubicación y acceso:**

El predio objeto de interés, en donde se llevó a cabo la tala, está localizado en la vereda Menempa del municipio de Coromoro, para arribar allí se toma la vía que conduce del casco urbano del mencionado municipio hacia la vereda anteriormente descrita hasta llegar a la escuela rural de la misma. De ahí se deja el vehículo para comenzar una travesía de cuarenta (40) minutos a pie hasta el predio denominado Finca El Ruby (Registro IGAC).

Localización:

El sitio donde se realizó la tala, se encuentra ubicado dentro de las Coordenadas Planas E: 1116196.477 N: 1191624.661 Altura de 1847 msnm, medidas con equipo GPS marca Garmin 62St serial 21 G 019588.

Nota aclaratoria: consultadas las coordenadas en la plataforma del Instituto Geográfico Agustín Codazzi (IGAC) el predio en el cual se generó la afectación es denominado El Ruby. Por consiguiente, se tendrá este nombre como referencia en el presente concepto técnico.

CARACTERÍSTICAS BIOFÍSICAS:**Hidrografía:**

Revisado el Sistema de Información Geográfica (SIG) de la CAS, el lugar de interés se encuentra ubicado dentro de áreas protegidas y zona de preservación del DISTRITO DE



cas.gov.co



contactenos@cas.gov.co



Línea Gratuita 01 8000 917600



SA367-1



ST-CER544508



SC3264-1





MANEJO INTEGRADO (DRMI) PARAMO DE GUANTIVA Y LA RUSIA BOSQUES DE ROBLES Y SUS ZONAS ALEDAÑAS.

Climatología:

Una vez realizada la verificación de las coordenadas anteriormente descritas, en el Sistema de Información Geográfico- SIG de la Corporación Autónoma Regional de Santander- CAS, se determina que:

- Analizadas las zonas de vida en jurisdicción de la CAS se observa que las coordenadas se localizan en: Selva Subandina
- Verificando el tipo de cobertura según la metodología Corine Land Cover se observa que las coordenadas se localizan en la cobertura **3.2.3 Vegetación secundaria o en Transición.**

Precipitación promedio: 2600 mm/año.

Temperatura promedio: 18°C

DESARROLLO DE LA VISITA:

Se realizó la visita de inspección ocular al predio de interés, en el cual se observó la tala ilegal e indiscriminada de aproximadamente cuatrocientos (400) especies arbóreas tales como: Gaque (**Clusia multiflora**), Aguaco (**Trichiloides frigida**), Ahuyamo (**Styrarax sp**), Azuceno (**Ladenbergia sp**), Salvio (**Pollalesta discolor**) y arbustos de porte bajo.

Durante el recorrido realizado por la zona de afectación se identificaron los tocones de los árboles talados y picados, de igual forma se evidencio que en el área intervenida aflora agua, que discurre a la fuente hídrica Quebrada El Cerrito ubicada a 50 metros del margen de la intervención realizada.

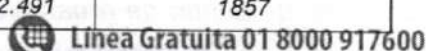
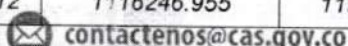
Se realizó el levantamiento topográfico de la zona afectada con el objeto de determinar el área de afectación en el cual se obtuvo una extensión aproximada de uno coma cinco (1,5) hectáreas. Las coordenadas del levantamiento topográfico se encuentran descritas en la tabla N°1

COORDENADAS DE LA POLIGONAL – área afectada por (tala) ilegal e indiscriminada de aproximadamente cuatrocientas (400) especies arbóreas.

POLIGONO	E	N	ALTURA (msnm)
VERTICE 1	1116123.234	1191561.688	1847
VERTICE 2	1116123.251	1191553.393	1841
VERTICE 3	1116135.544	1191548.551	1833
VERTICE 4	1116149.371	1191551.565	1837
VERTICE 5	1116162.538	1191552.809	1841
VERTICE 6	1116169.852	1191547.625	1843
VERTICE 7	1116178.814	1191548.417	1844
VERTICE 8	1116186.673	1191547.659	1846
VERTICE 9	1116198.753	1191538.945	1847
VERTICE 10	1116212.133	1191544.282	1849
VERTICE 11	1116237.886	1191560.040	1852
VERTICE 12	1116246.955	1191562.491	1857



RG.216.2023 - 30-05-2023 04:22



OF.PRINCIPAL- SAN GIL
Carrera 12 N° 9-06
Barrio La Playa
Tel: (607) 7238925 - 7240765- 7235668
Celular:(311)2039075
contactenos@cas.gov.co

BUCARAMANGA
Calle 36 N° 26-48
Edificio Sura Oficina 303 Int 01
Tel:(607) 7238925 Ext.4001-4002
Celular:(310)8157695
casbucaramanga@cas.gov.co

BARRANCABERMEJA
Calle 48 con Cra 28 esquina
Barrio Palmira
Tel:(607)7238925 Ext.5001-5002
Celular:(310)8157696
mares@cas.gov.co

MÁLAGA
Carrera 9 N° 11-41
Barrio Centro
Tel:(607)7238925 Ext.6001-6002
Celular:(310)2742600
malaga@cas.gov.co

SOCORRO
Calle 16 N° 12-38
Tel:(607)7238925
Ext.2001-2002
Celular:(310)6807295
socorro@cas.gov.co

VÉLEZ
Carrera 6 N° 9-14
Barrio Aquileo Parra
Tel: (607)7238925 Ext.3001-3002
Celular:(310)8157697
velez@cas.gov.co



VERTICE 13	1116252.592	1191566.153	1857
VERTICE 14	1116251.105	1191589.820	1858
VERTICE 15	1116231.710	1191604.049	1858
VERTICE 16	1116224.068	1191607.462	1857
VERTICE 17	1116223.718	1191616.089	1857
VERTICE 18	1116229.647	1191639.328	1857
VERTICE 19	1116220.437	1191651.918	1860
VERTICE 20	1116209.457	1191663.510	1858
VERTICE 21	1116201.238	1191678.536	1860
VERTICE 22	1116202.003	1191683.183	1861
VERTICE 23	1116186.587	1191699.964	1863
VERTICE 24	1116166.757	1191710.100	1863
VERTICE 25	1116156.361	1191707.313	1862
VERTICE 26	1116146.125	1191679.752	1861
VERTICE 27	1116136.633	1191667.013	1859
VERTICE 28	1116127.953	1191636.025	1848
VERTICE 29	1116123.102	1191626.946	1840
VERTICE 30	1116125.058	1191590.007	1837

Una vez realizada la visita técnica de inspección ocular al sitio de interés, se constata que:

- Se realizó tala ilegal e indiscriminada de aproximadamente cuatrocientas (400) especies arbóreas tales como: Gaque (*Clusia multiflora*), Aguaco (*Trichiloides frigida*), Ahuyamo (*Styrarax sp*), Azuceno (*Ladenbergia sp*), Salvio (*Pollalesta discolor*) y arbustos de porte bajo existentes allí; afectando un área aproximada de uno coma cinco (1,5) hectáreas.
- Se generaron Impactos Ambientales negativos tales como: Afectación a franja forestal protectora, Afectación al recurso hídrico, Afectación a áreas protegidas y zona de preservación del DISTRITO DE MANEJO INTEGRADO (DRMI) PARAMO DE GUANTIVA Y LA RUSIA BOSQUES DE ROBLES Y SUS ZONAS ALEDAÑAS., ocasionado por la tala ilegal (...).

CONSIDERACIONES

Que una vez consultadas las coordenadas en la plataforma del Instituto Geográfico Agustín Codazzi (IGAC), el predio en el cual se generó la afectación es denominado El Ruby.

Que una vez ingresadas las Coordenadas Planas E: 1116196.477 N: 1191624.661, Altura de 1847 msnm, al Sistema de Información Geografía (SIG) de la CAS, el lugar de interés se encuentra ubicado dentro de áreas protegidas y zonas de preservación del Distrito de Manejo Integrado (DRMI), Páramo de Guantiva y la Rusia Bosques de Robles y sus zonas aledañas.

Que realizada la visita de inspección ocular al predio de interés referido anteriormente, se observó la tala total e indiscriminada de aproximadamente cuatrocientas (400) especies arbóreas tales como: Gaque (*Clusia multiflora*), Aguaco (*Trichiloides frigida*), Ahuyamo (*Styrarax sp*), Azuceno (*Ladenbergia sp*), Salvio (*Pollalesta discolor*) y arbustos de porte

cas.gov.co

contactenos@cas.gov.co

Línea Gratuita 01 8000 917600

OF. PRINCIPAL- SAN GIL
Carrera 12 N° 9-06
Barrio La Playa
Tel: (607) 7238925 - 7240765 - 7235668
Celular: (311) 2039075
contactenos@cas.gov.co

BUCARAMANGA
Calle 36 N° 26-48
Edificio Sura Oficina 303 Int 01
Tel: (607) 7238925 Ext. 4001-4002
Celular: (310) 8157695
casbucaramanga@cas.gov.co

BARRANCABERMEJA
Calle 48 con Cra 28 esquina
Barrio Palmira
Tel: (607) 7238925 Ext. 5001-5002
Celular: (310) 8157696
mares@cas.gov.co

MÁLAGA
Carrera 9 N° 11-41
Barrio Centro
Tel: (607) 7238925 Ext. 6001-6002
Celular: (310) 2742600
malaga@cas.gov.co

SOCORRO
Calle 16 N° 12-38
Tel: (607) 7238925
Ext. 2001-2002
Celular: (310) 6807295
socorro@cas.gov.co

VÉLEZ
Carrera 6 N° 9-14
Barrio Aquileo Parro
Tel: (607) 7238925 Ext. 3001-3002
Celular: (310) 8157697
veler@cas.gov.co

RG.216.2023 - 30-05-2023 04:22



SA367-1



ST-CER944508



SC3264-1





bajo existentes en el lugar, afectando un área aproximada de uno coma cinco (1,5) hectáreas.

Que en la zona de afectación se identificaron aproximadamente cuatrocientos (400) tocones de árboles talados y picados, de igual forma se evidenció que en el área intervenida aflora agua, que discurre a la fuente hídrica Quebrada El Cerrito ubicada a 50 metros del margen de la intervención realizada.

Que revisada la base de datos de la Oficina de Apoyo Regional Guanentina de la Corporación Autónoma Regional de Santander-CAS, no se encontró solicitud o permiso de Aprovechamiento Forestal a nombre del señor Eliseo Cáceres Rodríguez.

Que esta Autoridad Ambiental, obrando dentro de sus funciones legales y constitucionales, determina que es pertinente imponer medida preventiva, en contra del señor Eliseo Cáceres Rodríguez.

IMPOSICIÓN DE MEDIDA PREVENTIVA

La Ley 1333 de 2009 señala en su artículo 32, que las medidas preventivas son de ejecución inmediata, tienen carácter preventivo y transitorio, se aplicarán sin perjuicio de las sanciones a que hubiere lugar y contra ellas no proceden recurso alguno.

Que el Artículo 35 de la precitada Ley, establece el levantamiento de las medidas preventivas: Las medidas preventivas se levantarán de oficio o a petición de parte, cuando se compruebe que han desaparecido las causas que las originaron.

El artículo 36 de la Ley 1333 de 2009, dispone que se podrán imponer alguna o algunas de las siguientes medidas preventivas: *"Suspensión de obra o actividad cuando pueda derivarse daño o peligro para el medio ambiente, los recursos naturales, el paisaje o la salud humana o cuando el proyecto, obra o actividad se haya iniciado sin permiso, concesión, autorización o licencia ambiental o ejecutado incumpliendo los términos de los mismos."*

Por su parte, a propósito del carácter de la acción preventiva, el Consejo de Estado, en providencia del 05 de agosto de 2013, sección segunda, subsección A, CP Luis Rafael Vergara Quintero, ha señalado: *"Ciertamente, cuando se habla de prevención o de precaución como principios del derecho ambiental, no se hace alusión a la simple observancia de una actitud prudente o al hecho de conducirse con el cuidado elemental que exige la vida en sociedad o el desarrollo de las relaciones sociales, puesto que su contenido y alcance adquieren rasgos específicos, a tono con la importancia del bien jurídico que se busca proteger y con los daños y amenazas que ese bien jurídico soporta en las sociedades contemporáneas. La afectación, el daño, el riesgo o el peligro que enfrenta el medio ambiente constituyen el punto de partida de la formulación de los principios que guían el derecho ambiental y que persiguen, como propósito último, dotar a las respectivas autoridades de instrumentos para actuar ante esas situaciones que comprometen gravemente el ambiente y también los derechos con él relacionados" (...)* *"se puede entender que las justificaciones que rodean las medidas preventivas, teniendo en cuenta el principio de precaución, se establecen con el fin de hacer frente a una afectación derivada de un hecho o para conjurar un riesgo grave que amenaza con dañar el medio ambiente en forma irreparable. Razón por la que el objeto de las medidas preventivas difiere del análisis de responsabilidad y sanción del infractor"*.

RG.216.2023 - 30-05-2023 04:22



cas.gov.co



contactenos@cas.gov.co



Línea Gratuita 01 8000 917600

OF. PRINCIPAL - SAN GIL

Carrera 12 N° 9-06
Barrio La Playa
Tel: (607) 7238925 - 7240765- 7235668
Celular: (311) 2039075
contactenos@cas.gov.co

BUCARAMANGA

Calle 36 N° 26-48
Edificio Sura Oficina 303 Int 01
Tel: (607) 7238925 Ext. 4001-4002
Celular: (310) 8157695
casbucaramanga@cas.gov.co

BARRANCABERMEJA

Calle 48 con Cra 28 esquina
Barrio Palmira
Tel: (607) 7238925 Ext. 5001-5002
Celular: (310) 8157696
mares@cas.gov.co

MÁLAGA

Carrera 9 N° 11-41
Barrio Centro
Tel: (607) 7238925 Ext. 6001-6002
Celular: (310) 2742600
malaga@cas.gov.co

SOCORRO

Calle 16 N° 12-38
Tel: (607) 7238925
Ext. 2001-2002
Celular: (310) 6807295
socorro@cas.gov.co

VÉLEZ

Carrera 6 N° 9-14
Barrio Aquileo Parra
Tel: (607) 7238925 Ext. 3001-3002
Celular: (310) 8157697
velez@cas.gov.co



SA367-1



ST-CER944508



SC3264-1





Igualmente, la Corte Constitucional en Sentencia C-703/10, M.P: Magistrado Ponente: Gabriel Eduardo Mendoza Martelo, frente a las medidas preventivas señaló: *"En el caso de las medidas preventivas resulta indispensable advertir de nuevo que el principio de precaución cumple la función de permitirle a la autoridad ambiental competente decidir sobre su adopción en un estado de incertidumbre, del que se deriva para el medio ambiente una afectación o un riesgo grave. Según se ha indicado, la adopción de la medida preventiva debe estar precedida de una valoración y no puede estar fundada en una simple alerta o conjetura, sino en un principio de certeza que, aun cuando no sea absoluta, advierta suficientemente sobre el hecho o la situación causante de la afectación del ambiente o sobre el riesgo y la gravedad del daño que podría derivarse de él.*

Es de anotar que la gravedad de la afectación o del riesgo que podría dañar de manera irremediable el medio ambiente o hacer sumamente costosa la eventual reparación, de todas maneras, no escapa a la incertidumbre que rodea a toda la situación generadora de la aplicación de una medida preventiva. Esa incertidumbre puede estar ligada, por ejemplo, al empleo de tecnologías novedosas todavía no conocidas con total certidumbre e incluso a procesos, actividades o productos ya conocidos y evaluados que, sin embargo, a la luz de nuevos avances científicos o de su utilización reiterada revelan riesgos de daño grave, desconocidos hasta entonces.

Sea cual fuere la circunstancia, lo cierto es que en el momento mismo de adoptar la medida preventiva la administración no está en condiciones de determinar la gravedad de la eventual infracción, ni de saber si efectivamente hay o no infracción, pues a esa certeza solo se llegará al término del procedimiento administrativo que con tal finalidad se adelanta."

Así mismo, el artículo 39 de la Ley 1333 de 2009, contempla la medida de suspensión de proyecto o actividad, como la orden de cese por un determinado tiempo fijado por la autoridad ambiental, de un proyecto o actividad, cuando de su ejecución se pueda derivar daño o peligro a los recursos naturales o la salud humana, cuando se haya iniciado sin contar con los permisos ambientales requeridos o cuando se incumplen los términos y obligaciones establecidas en el acto licenciatario.

En este orden, la finalidad de la medida que aquí se impondrá al señor Eliseo Cáceres Rodríguez, de acuerdo con lo dispuesto, es:

1. SUSPENSIÓN DE MANERA INMEDIATA DE LA ACTIVIDAD DE TALA, O DE CUALQUIER TIPO DE INTERVENCIÓN, EN EL PREDIO EL RUBY UBICADO EN LA VEREDA MENEMPA DEL MUNICIPIO DE COROMORO - SANTANDER, DEBIDO A QUE ESTE SE ENCUENTRA DENTRO DEL DISTRITO DE MANEJO INTEGRADO (DRMI) PARAMO DE GUANTIVA Y LA RUSIA BOSQUES DE ROBLES Y SUS ZONAS ALEDAÑAS.

Lo anterior teniendo en cuenta que llevar a cabo dichas actividades afecta al medio ambiente, los recursos naturales, junto con todo el ecosistema que depende de los mismos, y atendiendo a que, el área intervenida se encuentra dentro de un área protegida, administrada por el Distrito de Manejo Integrado (DRMI) Páramo de Guantiva y la Rusia Bosques de Robles y sus zonas aledañas.

IDONEIDAD DE LA MEDIDA PREVENTIVA:

Frente al caso en particular, la medida que se ordena resulta indispensable para el logro del objetivo propuesto, como quiera que se constituye en la medida más adecuada y



cas.gov.co



contactenos@cas.gov.co



Línea Gratuita 01 8000 917600

OF.PRINCIPAL- SAN GIL
Carrera 12 N° 9-06
Barrio La Playa
Tel: (607) 7238925 - 7240765 - 7235668
Celular:(311)2039075
contactenos@cas.gov.co

BUCARAMANGA
Calle 36 N° 26-48
Edificio Sura Oficina 303 Int 01
Tel:(607) 7238925 Ext.4001-4002
Celular:(310)8157695
casbucaramanga@cas.gov.co

BARRANCABERMEJA
Calle 48 con Cra 28 esquina
Barrio Palmira
Tel:(607)7238925 Ext.5001-5002
Celular:(310)8157696
mares@cas.gov.co

MÁLAGA
Carrera 9 N° 11-41
Barrio Centro
Tel:(607)7238925 Ext.6001-6002
Celular:(310)2742600
malaga@cas.gov.co

SOCORRO
Calle 16 N° 12-38
Tel:(607)7238925
Ext.2001-2002
Celular:(310)6807295
socorra@cas.gov.co

VÉLEZ
Carrera 6 N° 9-14
Barrio Aquileo Parro
Tel: (607)7238925 Ext.3001-3002
Celular:(310)8157697
velez@cas.gov.co

RG.216.2023 - 30-05-2023 04:22



SA367-1



ST-CER944508



SC3264-1





conducente al propósito esperado, referido anteriormente. En este punto, cobra relevancia tanto la protección al ambiente como la mencionada noción de desarrollo sostenible, "(...) con el que se significa que las actividades que puedan tener consecuencias en el ambiente –verbigracia, actividades económicas - deben realizarse teniendo en cuenta los principios de conservación, sustitución y restauración del ambiente" como lo indicó la Corte en la sentencia C-298 de 2016.

En tal sentido, el procedimiento para la imposición de medidas preventivas está diseñado, entre otros aspectos, para hacer cumplir las normas contenidas en el Código de los Recursos Naturales Renovables Decreto Ley 2811 de 1974, en la Ley 99 de 1993, en la Ley 165 de 1994 y demás disposiciones ambientales compiladas en el Decreto 1076 de 2015, así como en la normativa que las sustituya o modifique y en los actos administrativos emanados de la autoridad ambiental competente. Para ello, no existe otro medio más idóneo que permita rebatir los riesgos asociados a la continuidad de las conductas desplegadas por parte del Eliseo Cáceres Rodríguez, que hace que la medida preventiva de SUSPENSIÓN DE MANERA INMEDIATA DE LA ACTIVIDAD DE TALA, O DE CUALQUIER TIPO DE INTERVENCIÓN, EN EL PREDIO EL RUBY UBICADO EN LA VEREDA MENEMPA DEL MUNICIPIO DE COROMORO – SANTANDER, DEBIDO A QUE ESTE SE ENCUENTRA DENTRO DEL DISTRITO DE MANEJO INTEGRADO (DRMI) PARAMO DE GUANTIVA Y LA RUSIA BOSQUES DE ROBLES Y SUS ZONAS ALEDAÑAS, se considera adecuada para prevenir y controlar eventuales factores de deterioro ambiental, debido que al detenerse y, por ende, llevar a cabo las correcciones necesarias, se minimizan los riesgos sobre el medio socio ambiental.

CONDICIONES PARA LEVANTAMIENTO DE LA MEDIDA PREVENTIVA:

La medida preventiva aquí impuesta, es de ejecución inmediata, tiene carácter preventivo y transitorio, surte efectos inmediatos y sólo se levantará una vez la Corporación Autónoma Regional de Santander – CAS, verifique que:

1. Han desaparecido las causas que dieron su origen.

Es necesario recalcar que se impone una condición para su levantamiento, la cual, en caso de que se cumpla, permite que se logre el fin constitucional de protección del ambiente y los recursos naturales renovables y de prevención de los factores de deterioro ambiental. Por ello, no se fijará tiempo determinado para la vigencia de la medida preventiva objeto de esta providencia, sin perjuicio del deber legal de que tienen los sujetos titulares de esta medida, de cumplir las medidas u órdenes dadas en el menor tiempo posible, en aplicación del principio de prevención.

Que el artículo 12 de la Ley 1333 de 2009, determina que *"Las medidas preventivas tienen por objeto prevenir o impedir la ocurrencia de un hecho, la realización de una actividad o la existencia de una situación que atente contra el medio ambiente, los recursos naturales, el paisaje o la salud humana"*.

Que el artículo 13 de la citada Ley, establece que *"Una vez conocido el hecho, de oficio o a petición de parte, la autoridad ambiental competente procederá a comprobarlo y a establecer la necesidad de imponer medida(s) preventiva(s), la(s) cual(es) se impondrá(n) mediante acto administrativo motivado"*.

Así mismo el Parágrafo 1 del referido artículo señala que las autoridades ambientales podrán comisionar la ejecución de medidas preventivas a las autoridades administrativas y de la Fuerza Pública o hacerse acompañar de ellas para tal fin.

cas.gov.co

contactenos@cas.gov.co

Línea gratuita 01 8000 917600

OF.PRINCIPAL- SAN GIL
Carrera 12 N° 9-06
Barrio La Playa
Tel: (607) 7238925 - 7240765- 7235668
Celular: (311)2039075
contactenos@cas.gov.co

BUCARAMANGA
Calle 36 N° 28-48
Edificio Sura Oficina 303 Int 01
Tel: (607) 7238925 Ext. 4001-4002
Celular: (310)8157695
casbucaramanga@cas.gov.co

BARRANCABERMEJA
Calle 48 con Cra 28 esquina
Barrio Palmira
Tel: (607) 7238925 Ext. 5001-5002
Celular: (310)8157696
mares@cas.gov.co

MÁLAGA
Carrera 9 N° 11-41
Barrio Centro
Tel: (607) 7238925 Ext. 6001-6002
Celular: (310)2742600
malaga@cas.gov.co

SOCORRO
Calle 16 N° 12-38
Tel: (607) 7238925
Ext. 2001-2002
Celular: (310)6807295
socorro@cas.gov.co

VÉLEZ
Carrera 6 N° 9-14
Barrio Aquileo Parra
Tel: (607) 7238925 Ext. 3001-3002
Celular: (310)8157697
velez@cas.gov.co

RG.216.2023 - 30-05-2023 04:22



SA367-1



ST-CER944508



SC3264-1





Que igualmente el artículo 18 de la referida Ley, establece que "el procedimiento sancionatorio se adelantará de oficio, a petición de parte o como consecuencia de haberse impuesto una medida preventiva mediante acto administrativo motivado, que se notificará personalmente conforme a lo dispuesto en el Código Contencioso Administrativo, el cual dispondrá el inicio del procedimiento sancionatorio para verificar los hechos u omisiones constitutivas de infracción a las normas ambientales".

Que el artículo 22 de la precitada norma determina que "la Autoridad Ambiental competente podrá realizar todo tipo de diligencias administrativas como visitas técnicas, toma de muestras, exámenes de laboratorio, mediciones, caracterizaciones y todas aquellas actuaciones que estime necesarias y pertinentes para determinar con certeza los hechos constitutivos de infracción y completar los elementos probatorios".

Que el artículo 36 de la Ley 1333 de 2009, determina que "El Ministerio de Ambiente, Vivienda y Desarrollo Territorial, las Corporaciones Autónomas Regionales, las de Desarrollo Sostenible y las Unidades Ambientales de los grandes centros urbanos, los establecimientos públicos que trata la Ley 768 de 2002 y la Unidad Administrativa Especial del Sistema de Parques Nacionales Naturales, impondrán al infractor de las normas ambientales, mediante acto administrativo motivado y de acuerdo con la gravedad de la infracción alguna o algunas de las siguientes medidas preventivas:

1. Amonestación escrita.
2. Decomiso preventivo de productos, elementos, medios o implementos utilizados para cometer la infracción.
3. Aprehensión preventiva de especímenes, productos y subproductos de fauna y flora silvestres.
4. Suspensión de obra o actividad cuando pueda derivarse daño o peligro para el medio ambiente, los recursos naturales, el paisaje o la salud humana o cuando el proyecto, obra o actividad se haya iniciado sin permiso, concesión, autorización o licencia ambiental o ejecutado incumpliendo los términos de los mismos".

Que teniendo en cuenta lo anterior, corresponde a los funcionarios competentes velar por el cumplimiento de las disposiciones del Código de los Recursos Naturales y las demás normas legales sobre la materia, e impartir órdenes necesarias para la vigilancia y defensa de los recursos naturales no renovables y el ambiente, además de estar demostrada la ocurrencia de los hechos constitutivos de la presunta infracción, y siendo estos violatorios de la legislación ambiental, ésta Corporación considera que se debe iniciar Investigación Administrativa ambiental de carácter sancionatorio, de acuerdo a lo establecido en la Ley 1333 de 2009, contra del señor Eliseo Cáceres Rodríguez, por las siguientes razones:

- Por realizar actividades de tala ilegal total e indiscriminada de cuatrocientas (400) especies arbóreas tales como: Gaque (**Clusia multiflora**), Aguaco (**Trichiloides frigida**), Ahuyamo (**Styrarax sp**), Azuceno (**Ladenbergia sp**), Salvio (**Pollalesta discolor**) y arbustos de porte bajo existentes en el lugar, afectando un área aproximada de uno coma cinco (1,5) hectáreas, sin contar con los permisos respectivos previos emanados de la Autoridad Ambiental competente, en zona protegida de preservación del Distrito de Manejo Integrado (DRMI) Páramo de Guantiva y la Rusia Bosques de Robles y sus zonas aledañas.



SA367-1



ST-CER944508



SC3264-1



cas.gov.co

contactenos@cas.gov.co

Línea Gratuita 01 8000 917600

OF.PRINCIPAL- SAN GIL
Carrera 12 N° 9-06
Barrio La Playa
Tel: (607) 7238925 - 7240765- 7235668
Celular: (311)2039075
contactenos@cas.gov.co

BUARAMANGA
Calle 36 N° 26-48
Edificio Sura Oficina 303 Int 01
Tel:(607) 7238925 Ext.4001-4002
Celular:(310)8157695
casbuaramanga@cas.gov.co

BARRANCABERMEJA
Calle 48 con Cra 28 esquina
Barrio Palmira
Tel:(607)7238925 Ext.5001-5002
Celular:(310)8157696
mares@cas.gov.co

MÁLAGA
Carrera 9 N° 11-41
Barrio Centro
Tel:(607)7238925 Ext.6001-6002
Celular:(310)2742609
malaga@cas.gov.co

SOCORRO
Calle 16 N° 12-38
Tel:(607)7238925
Ext.2001-2002
Celular:(310)6807295
socorro@cas.gov.co

VÉLEZ
Carrera 6 N° 9-14
Barrio Aquileo Parra
Tel: (607)7238925 Ext.3001-3002
Celular:(310)8157697
velez@cas.gov.co

RG.216.2023 - 30-05-2023 04:22



- Por Afectación a la Franja Forestal Protectora de la Fuente hídrica Innominada que discurre a la fuente hídrica Quebrada El Cerrito.
- Por Afectación a áreas protegidas y zona de preservación del DISTRITO DE MANEJO INTEGRADO (DRMI) PARAMO DE GUANTIVA Y LA RUSIA BOSQUES DE ROBLES Y SUS ZONAS ALEDAÑAS.

APERTURA DE INVESTIGACIÓN:

“Se considera infracción en materia ambiental toda acción u omisión que constituya violación de las normas contenidas en el Código de Recursos Naturales Renovables, Decreto-ley 2811 de 1974, en la Ley 99 de 1993, en la Ley 165 de 1994 y en las demás disposiciones ambientales vigentes en que las sustituyan o modifiquen y en los actos administrativos emanados de la autoridad ambiental competente. Será también constitutivo de infracción ambiental la comisión de un daño al medio ambiente, con las mismas condiciones que para configurar la responsabilidad civil extracontractual establece el Código Civil y la legislación complementaria, a saber: El daño, el hecho generador con culpa o dolo y el vínculo causal entre los dos. Cuando estos elementos se configuren darán lugar a una sanción administrativa ambiental, sin perjuicio de la responsabilidad que para terceros pueda generar el hecho en materia civil.”

En ese sentido, la infracción ambiental se genera por causar un impacto o daño al medio ambiente. Para el presente caso tenemos la vulneración de lo señalado por el Decreto 1076 de 2015, respecto a los requisitos para la obtención de los permisos ambientales.

Es así que con fundamento en la valoración técnica realizada en el Concepto Técnico RGA No. 1157 de noviembre 04 de 2022, esta Autoridad Ambiental ordenará el inicio del procedimiento administrativo ambiental de carácter sancionatorio en contra del señor Eliseo Cáceres Rodríguez, de acuerdo a las circunstancias generadoras de hechos expuestos en la parte motiva de la presente providencia y constitutivos de infracción ambiental.

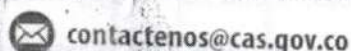
Que el Artículo 1 de la Ley 1333 de 2009 consagra: El Estado es el titular de la potestad sancionatoria en materia ambiental y la ejerce sin perjuicio de las competencias legales de otras autoridades a través del Ministerio de Ambiente, Desarrollo Sostenible y las Corporaciones Autónomas Regionales, (...).

Parágrafo. En materia ambiental, se presume la culpa o el dolo del infractor, lo cual dará lugar a las medidas preventivas. El infractor será sancionado definitivamente si no desvirtúa la presunción de culpa o dolo para lo cual tendrá la carga de la prueba y podrá utilizar todos los medios probatorios legales.

Que el Artículo 5 de la Ley en mención, señala: “Se considera infracción en materia ambiental toda acción u omisión que constituya violación de las normas contenidas en el Código de Recursos Naturales Renovables, Decreto – Ley 2811 de 1974, en la Ley 99 de 1993, en la Ley 165 de 1994, y en las demás disposiciones ambientales vigentes, en que las sustituyan o modifiquen y en los actos administrativos emanados de la autoridad ambiental competente...”

Que el Artículo 9 de la Ley citada en el acápite anterior, nos establece las causales de cesación del procedimiento en materia ambiental, son causales de cesación del procedimiento las siguientes:

1. Muerte del investigado cuando es una persona natural.



OF. PRINCIPAL - SAN GIL
Carrera 12 N° 9-06
Barrio La Playa
Tel: (607) 7238925 - 7240765 - 7235668
Celular: (311) 2039075
contactenos@cas.gov.co

BUCARAMANGA
Calle 36 N° 26-48
Edificio Sur: Oficina 303 Int 01
Tel: (607) 7238925 Ext. 4001-4002
Celular: (310) 8157695
casbucaramanga@cas.gov.co

BARRANCABERMEJA
Calle 48 con Cra 28 esquina
Barrio Palmira
Tel: (607) 7238925 Ext. 5001-5002
Celular: (310) 8157696
mares@cas.gov.co

MÁLAGA
Carrera 9 N° 11-41
Barrio Centro
Tel: (607) 7238925 Ext. 6001-6002
Celular: (310) 2742600
malaga@cas.gov.co

SOCORRO
Calle 16 N° 12-38
Tel: (607) 7238925
Ext. 2001-2002
Celular: (310) 6807295
socorro@cas.gov.co

VÉLEZ
Carrera 6 N° 9-14
Barrio Aquileo Parra
Tel: (607) 7238925 Ext. 3001-3002
Celular: (310) 8157697
velez@cas.gov.co



SA367-1



ST-CER944508



SC3264-1



RG.216.2023 - 30-05-2023 04:22



2. Inexistencia del hecho investigado.
3. Que la conducta investigada no sea imputable al presunto infractor.
4. Que la actividad esté legalmente amparada y/o autorizada.

Parágrafo. Las causales consagradas en los numerales 1 y 4 operan sin perjuicio de continuar el procedimiento frente a los otros investigados si los hubiere.

Que la Ley 1333 de 2009, señala en el Artículo 18 que el procedimiento sancionatorio se adelantará de oficio, a petición de parte o como consecuencia de haberse impuesto una medida preventiva; mediante acto administrativo motivado, el cual se notificará personalmente conforme a lo dispuesto en el Código contencioso administrativo el cual dispondrá el inicio del procedimiento sancionatorio para verificar los hechos u omisiones constitutivas de infracción a las normas ambientales.

Que de conformidad con el Artículo 22 de la citada Ley, la autoridad ambiental competente podrá realizar todo tipo de diligencias administrativas como visitas técnicas, toma de muestras, exámenes de laboratorio, mediciones, caracterizaciones y todas aquellas actuaciones que estime necesarias y pertinentes para determinar con certeza los hechos constitutivos de infracción y completar los elementos probatorios.

Que el Artículo 23 de la Ley 1333 de 2009 prevé que en el evento de configurarse alguna de las causales del Artículo 9 de dicha Ley, se ordenará la cesión del procedimiento. Y a su vez el Artículo 24, ordena que, en caso de existir mérito para continuar con la investigación, se procederá a formular cargos contra el presunto infractor tal y como lo establece dicha disposición.

Que en cumplimiento al artículo 56 de la Ley 1333 de 2009, las autoridades que adelanten procesos sancionatorios ambientales deberán comunicar a los Procuradores Judiciales Ambientales y Agrarios los autos de apertura y terminación de los procesos sancionatorios ambientales.

Atendiendo a que uno de los impactos ambientales negativos ocasionados con la tala ilegal e indiscriminada ejecutada y objeto de la presente investigación; fue la Afectación a áreas protegidas y zona de preservación del DRMI, se tendrán en cuenta los siguientes artículos, del Decreto 2811 de 1974:

El Artículo 1 establece que el ambiente es patrimonio común. El Estado y los particulares deben participar en su preservación y manejo, que son de utilidad pública e interés social. La preservación y manejo de los recursos naturales renovables también son de utilidad pública e interés social.

El Artículo 202, que refiere acerca del manejo de los suelos forestales por su naturaleza y de los bosques que contienen áreas forestales:

Las áreas forestales podrán ser productoras, protectoras y protectoras-productoras.

La naturaleza forestal de los suelos será determinada según estudios ecológicos y socioeconómicos.

RG.216.2023 - 30-05-2023 04:22



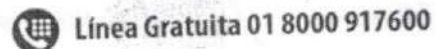

SA367-1



ST-CERS44508



SC3264-1



OF. PRINCIPAL - SAN GIL
Carrera 12 N° 9-06
Barrio La Playa
Tel: (607) 7238925 - 7240765- 7235668
Celular: (311) 2039075
contactenos@cas.gov.co

BUCARAMANGA
Calle 36 N° 26-48
Edificio Sura Oficina 303 Int 01
Tel: (607) 7238925 Ext. 4001-4002
Celular: (310) 8157695
casbucaramanga@cas.gov.co

BARRANCABERMEJA
Calle 48 con Cra 28 esquina
Barrio Palmita
Tel: (607) 7238925 Ext. 5001-5002
Celular: (310) 8157696
mares@cas.gov.co

MÁLAGA
Carrera 9 N° 11-41
Barrio Centro
Tel: (607) 7238925 Ext. 6001-6002
Celular: (310) 2742600
malaga@cas.gov.co

SOCORRO
Calle 16 N° 12-38
Tel: (607) 7238925
Ext. 2001-2002
Celular: (310) 6807295
socorro@cas.gov.co

VÉLEZ
Carrera 6 N° 9-14
Barrio Aquileo Parra
Tel: (607) 7238925 Ext. 3001-3002
Celular: (310) 8157697
velez@cas.gov.co



Artículo 203. Es área forestal productora la zona que debe ser conservada permanentemente con bosques naturales o artificiales para obtener productos forestales para comercialización o consumo.

El área es de producción directa cuando la obtención de productos implique la desaparición temporal del bosque y su posterior recuperación.

Es área de producción indirecta aquella en que se obtiene frutos o productos secundarios, sin implicar la desaparición del bosque.

Artículo 204. Se entiende por área forestal protectora la zona que debe ser conservada permanentemente con bosques naturales o artificiales, para proteger estos mismos recursos u otros naturales renovables. En el área forestal protectora debe prevalecer el efecto protector y solo se permitirá la obtención de frutos secundarios del bosque.

Artículo 205. Se entiende por área forestal protectora-productora la zona que debe ser conservada permanentemente con bosques naturales o artificiales para proteger los recursos naturales renovables y que además, puede ser objeto de actividades de producción sujeta necesariamente al mantenimiento del efecto protector.

Artículo 206. Se denomina área de reserva forestal la zona de propiedad pública o privada reservada para destinarla exclusivamente al establecimiento o mantenimiento y utilización racional de áreas forestales productoras, protectoras o productoras-protectoras.

Artículo 207. El área de reserva forestal sólo podrá destinarse al aprovechamiento racional permanente de los bosques que en ella existan o se establezcan y, en todo caso, deberá garantizarse la recuperación y supervivencia de los bosques. En el caso, previamente determinado, en que no existan condiciones ecológicas, económicas o sociales que permitan garantizar la recuperación y supervivencia de los bosques, el concesionario o titular de permiso pagará la tasa adicional que se exige en los aprovechamientos forestales únicos.

Artículo 208. La construcción de obras de infraestructura, como vías, embalses, represas, o edificaciones, y la realización de actividades económicas dentro de las áreas de reserva forestal, requerirán licencia previa. La licencia solo se otorgará cuando se haya comprobado que la ejecución de las obras y el ejercicio de las actividades no atentan contra la conservación de los recursos naturales renovables del área. El titular de licencia deberá adoptar, a su costa, las medidas de protección adecuadas.

Artículo 210. Si en área de reserva forestal, por razones de utilidad pública o interés social, es necesario realizar actividades económicas que impliquen remoción de bosques o cambio en el uso de los suelos o cualquiera otra actividad distinta del aprovechamiento racional de los bosques, la zona afectada deberá, debidamente delimitada, ser previamente sustraída de la reserva. También se podrán sustraer de la reserva forestal los predios cuyos propietarios demuestren que sus suelos pueden ser utilizados en explotación diferente de la forestal, siempre que no se perjudique la función protectora de la reserva.

Que conforme a lo estipulado en la Ley 1930 de 2018, se tienen en cuenta los siguientes artículos:

Artículo 2. Principios. Para el desarrollo del objeto y de las disposiciones que se establecen en la presente ley, se consagran los siguientes principios:

cas.gov.co

contactenos@cas.gov.co

Línea Gratuita 01 8000 917600

OF.PRINCIPAL- SAN GIL
Carrera 12 N° 9-06
Barrio La Playa
Tel: (607) 7238925 - 7240765- 7235668
Celular:(311)2039075
contactenos@cas.gov.co

BUCARAMANGA
Calle 36 N° 26-48
Edificio Suro Oficina 303 Int 01
Tel:(607) 7238925 Ext. 4001-4002
Celular:(310)8157695
casbucaramanga@cas.gov.co

BARRANCABERMEJA
Calle 48 con Cra 28 esquina
Barrio Palmira
Tel:(607)7238925 Ext.5001-5002
Celular:(310)8157696
mare@cas.gov.co

MÁLAGA
Carrera 9 N° 11-41
Barrio Centro
Tel:(607)7238925 Ext.6001-6002
Celular:(310)2742600
malaga@cas.gov.co

SOCORRO
Calle 16 N° 12-38
Tel:(607)7238925
Ext.2001-2002
Celular:(310)6807295
socorra@cas.gov.co

VÉLEZ
Carrera 6 N° 9-14
Barrio Águileo Parra
Tel: (607)7238925 Ext.3001-3002
Celular:(310)8157697
velez@cas.gov.co



SA367-1



ST-CER944508



SC3264-1





1. Los páramos deben ser entendidos como territorios de protección especial que integran componentes biológicos, geográficos, geológicos e hidrográficos, así como aspectos sociales y culturales.
2. Los páramos, por ser indispensables en la provisión del recurso hídrico, se consideran de prioridad nacional e importancia estratégica para la conservación de la biodiversidad del país, en armonía con los instrumentos relevantes de derecho internacional de los que la República de Colombia es parte signataria.

Artículo 5. *Prohibiciones.* El desarrollo de proyectos, obras o actividades en páramos estará sujeto a los Planes de Manejo Ambiental correspondientes. En todo caso, se deberán tener en cuenta las siguientes prohibiciones:

1. Desarrollo de actividades de exploración y explotación minera. Para el efecto, el Ministerio de Minas y Energía en coordinación con las autoridades ambientales y regionales y con base en los lineamientos que expida el Ministerio de Ambiente y Desarrollo Sostenible reglamentará los lineamientos para el programa de sustitución que involucra el cierre, desmantelamiento, restauración y reconfiguración de las áreas intervenidas por las actividades mineras, y diseñará, financiará y ejecutará los programas de reconversión o reubicación laboral de los pequeños mineros tradicionales que cuenten con título minero y autorización ambiental, procurando el mejoramiento de sus condiciones de vida.
2. Se prohíbe el desarrollo de actividades de exploración y explotación de hidrocarburos, así como la construcción de refinerías de hidrocarburos.
3. Se prohíben las expansiones urbanas y suburbanas.
4. Se prohíbe la construcción de nuevas vías.
5. Se prohíbe el uso de maquinaria pesada en el desarrollo de actividades agropecuarias. El uso de otro tipo de maquinaria estará sujeto al desarrollo de actividades orientadas a garantizar un mínimo vital, de conformidad con el plan de manejo del páramo.
6. Se prohíbe la disposición final, manejo y quema de residuos sólidos y/o peligrosos.
7. Se prohíbe la introducción y manejo de organismos genéticamente modificados y de especies invasoras.
8. Salvo en casos excepcionales, el uso de cualquier clase de juegos pirotécnicos o sustancias inflamables, explosivos y químicas está prohibido.
9. Se prohíben las quemas.
10. Se prohíben las talas, con excepción de aquellas que sean necesarias para garantizar la conservación de los páramos, siempre y cuando cuenten con la autorización y lineamientos de la autoridad ambiental.
11. Se prohíbe la fumigación y aspersión de químicos deberá eliminarse paulatinamente en el marco de la reconversión de actividades agropecuarias.
12. Se prohíbe la degradación de cobertura vegetal nativa.
13. Se prohíben los demás usos que resulten incompatibles de acuerdo con el objetivo de conservación de estos ecosistemas y lo previsto en el plan de manejo del páramo debidamente adoptado.

PARÁGRAFO 1. Tratándose de páramos que se traslapen con áreas protegidas, deberá respetarse el régimen ambiental más estricto.

PARÁGRAFO 2. Cuando el desarrollo de proyectos, obras o actividades objeto de licenciamiento ambiental pretenda intervenir páramos, la autoridad ambiental competente deberá solicitar concepto previo al Ministerio de Ambiente y Desarrollo Sostenible, sobre la conservación y el uso sostenible de dichos ecosistemas.

RG.216.2023 - 30-05-2023 04:22



SA367-1



ST-CER944508



SC3264-1



cas.gov.co

contactenos@cas.gov.co

Línea Gratuita 01 8000 917600

OF.PRINCIPAL- SAN GIL
Carrera 12 N° 9-06
Barrio La Playa
Tel: (607) 7238925 - 7240765- 7235668
Celular: (311) 2039075
contactenos@cas.gov.co

BUCARAMANGA
Calle 36 N° 26-48
Edificio Sura Oficina 303 Int 01
Tel: (607) 7238925 Ext. 4001-4002
Celular: (310) 8157695
casbucaramanga@cas.gov.co

BARRANCABERMEJA
Calle 48 con Cra 28 esquina
Barrio Palmira
Tel: (607) 7238925 Ext. 5001-5002
Celular: (310) 8157696
mares@cas.gov.co

MÁLAGA
Carrera 9 N° 11-41
Barrio Centro
Tel: (607) 7238925 Ext. 6001-6002
Celular: (310) 2742600
malaga@cas.gov.co

SOCORRO
Calle 16 N° 12-38
Tel: (607) 7238925
Ext. 2001-2002
Celular: (310) 6807295
socorro@cas.gov.co

VÉLEZ
Carrera 6 N° 9-14
Barrio Aquileo Parra
Tel: (607) 7238925 Ext. 3001-3002
Celular: (310) 8157697
velez@cas.gov.co



PARÁGRAFO 3. El incumplimiento de lo aquí ordenado dará lugar a la imposición de las medidas preventivas y sancionatorias contempladas por la Ley 1333 de 2009, o las normas que lo modifiquen o sustituyan, sin perjuicio de las demás acciones penales y civiles a que haya lugar.

Las medidas serán aplicables a quien realice, promueva o facilite las actividades contempladas en el presente artículo.

PARÁGRAFO 4. Las prácticas económicas llevadas a cabo en estas áreas deberán realizarse de tal forma que eviten el deterioro de la biodiversidad, promoviéndose actividades de producción alternativas y ambientalmente sostenibles que estén en armonía con los objetivos y principios de la presente ley.

PARÁGRAFO 5. Para los efectos previstos en este artículo, las autoridades ambientales y territoriales actuarán mediante acciones progresivas a fin de controlar la expansión de la frontera agrícola.

Que de acuerdo a lo establecido en el Decreto 1076 de 2005, se tienen en cuenta los siguientes artículos:

Artículo 2.2.1.1. 7.1. *Procedimiento Solicitud.* Toda persona natural o jurídica que pretenda realizar aprovechamiento de bosques naturales o productos de la flora silvestre ubicados en terrenos de dominio público o privado deberá presentar, a la Corporación competente, una solicitud que contenga:

- a) Nombre del solicitante;
- b) Ubicación del predio, jurisdicción, linderos y superficie;
- c) Régimen de propiedad del área;
- d) Especies, volumen, cantidad o peso aproximado de lo que se pretende aprovechar y uso que se pretende dar a los productos;
- e) Mapa del área a escala según la extensión del predio. El presente requisito no se exigirá para la solicitud de aprovechamientos forestales domésticos.

PARÁGRAFO - Los linderos de las áreas solicitadas para aprovechamiento forestal serán establecidos con base en la cartografía básica del IGAC, cartografía temática del Ideam o por la adoptada por las Corporaciones, siempre y cuando sea compatible con las anteriores, determinando las coordenadas planas y geográficas. En los casos donde no sea posible obtener la cartografía a escala confiable, las Corporaciones, en las visitas de campo a que hubiere lugar, fijarán las coordenadas con la utilización del Sistema de Posicionamiento Global (GPS), el cual será obligatorio.

Artículo 2.2.1.1.18.2, en relación con la protección y conservación de los bosques, los propietarios de predios están obligados a:

1. Mantener en cobertura boscosa dentro del predio las áreas forestales protectoras.
 - Mantener en cobertura boscosa los nacimientos de fuentes de agua, en una extensión de por lo menos cien (100) metros a la redonda, medidos a partir de su periferia.
 - Mantener en cobertura boscosa, una franja no inferior a treinta (30) metros de ancho a cada lado de los cauces de quebradas y arroyos, sean permanentes o no.
 - Mantener con cobertura boscosa los predios con pendientes superiores a 45°



contactenos@cas.gov.co



Línea Gratuita 01 8000 917600

OF.PRINCIPAL- SAN GIL
Carrera 12 N° 9-06
Barrio La Playa
Tel: (607) 7238925 - 7240765- 7235668
Celular: (311)2039075
contactenos@cas.gov.co

BUCARAMANGA
Calle 36 N° 26-48
Edificio Sur Office 303 Int 01
Tel: (607) 7238925 Ext. 4001-4002
Celular: (310)8157695
casbucaramanga@cas.gov.co

BARRANCABERMEJA
Calle 48 con Cra 28 esquina
Barrio Palmira
Tel: (607) 7238925 Ext. 5001-5002
Celular: (310)8157696
mares@cas.gov.co

MÁLAGA
Carrera 9 N° 11-41
Barrio Centro
Tel: (607) 7238925 Ext. 6001-6002
Celular: (310)2742600
malaga@cas.gov.co

SOCORRO
Calle 16 N° 12-38
Tel: (607) 7238925
Ext. 2001-2002
Celular: (310)6807295
sacorro@cas.gov.co

VÉLEZ
Carrera 6 N° 9-14
Barrio Aquileo Parra
Tel: (607) 7238925 Ext. 3001-3002
Celular: (310)8157697
velez@cas.gov.co



SA367-1



ST-CER944508



SC3264-1





2. Proteger los ejemplares de especies de la flora silvestre vedadas que existan dentro del predio.
3. Cumplir las disposiciones relacionadas con la prevención de incendios, de plagas forestales y con el control de quemas.

Que el Ministerio de Ambiente, las Corporaciones Autónomas Regionales, las de desarrollo sostenible y las Unidades Ambientales de los grandes centros urbanos, los establecimientos públicos que trata la Ley 768 de 2002 y la Unidad Administrativa Especial del Sistema de Parques Nacionales Naturales, de conformidad con el Artículo 36 de la Ley 1333 de 2009, impondrán mediante acto administrativo motivado y de acuerdo con la gravedad las medidas

Que el Artículo 8º de la Carta Política de 1991, establece: "Es obligación del Estado y de las personas proteger las riquezas culturales y naturales", colocando en cabeza del Estado y de los particulares, las responsabilidades que puedan surgir por el deterioro del medio ambiente, cuando se atenta contra los recursos naturales.

Que el artículo 79 de la Constitución Política, manifiesta: "Todas las personas tienen derecho a gozar de un ambiente sano. La ley garantizará la participación de la comunidad en las decisiones que puedan afectarlo.

Es deber del Estado proteger la diversidad e integridad del ambiente, conservar las áreas de especial importancia ecológica y fomentar la educación para el logro de estos fines".

Que el artículo 80 de la Carta Magna, señala: "El Estado planificará el manejo y aprovechamiento de los recursos naturales, para garantizar su desarrollo sostenible, su conservación, restauración o sustitución.

Además, deberá prevenir y controlar los factores de deterioro ambiental, imponer las sanciones legales y exigir la reparación de los daños causados.

Así mismo, cooperará con otras naciones en la protección de los ecosistemas situados en las zonas fronterizas".

Que el Artículo Tercero del Código de Procedimiento Administrativo y de lo Contencioso Administrativo establece: "Las actuaciones administrativas se desarrollarán especialmente, con arreglo a los principios del debido proceso, igualdad, imparcialidad, buena fé, moralidad, participación, responsabilidad, transparencia, publicidad, coordinación, eficacia, economía y celeridad".

Que el Artículo 31 Numeral 2 de la Ley 99 de 1.993, le señaló a las Corporaciones Autónomas Regionales, la función de ejercer como máxima autoridad ambiental en el área de su jurisdicción de acuerdo a las normas de carácter superior y conforme a los criterios y directrices trazadas por el Ministerio del Medio Ambiente.

Que mediante Resolución DGL No. 00001103 del 25 de noviembre de 2014, Artículo Tercero, la Dirección General de la CAS, delegó a los Jefes de las Sedes Regionales de Apoyo, surtir las siguientes funciones entre otras: Tramitar de oficio o a petición de parte y de conformidad con la ley 1333 de 2009 o la norma que lo modifique o sustituya, las investigaciones administrativas por violación a las normas sobre aprovechamiento, protección, control, preservación, control, preservación, conservación y movilización de los Recursos Naturales Renovables y el Ambiente.

cas.gov.co

contactenos@cas.gov.co

Línea Gratuita 01 8000 917600

OF. PRINCIPAL- SAN GIL
Carrera 12 N° 9-06
Barrio La Playa
Tel: (607) 7238925 - 7240765- 7235668
Celular: (311) 2039075
contactenos@cas.gov.co

BUCARAMANGA
Calle 36 N° 26-48
Edificio Sura Oficina 303 Int 01
Tel: (607) 7238925 Ext. 4001-4002
Celular: (310) 8157695
casbucaramanga@cas.gov.co

BARRANCABERMEJA
Calle 48 con Cra 28 esquina
Barrio Palmira
Tel: (607) 7238925 Ext. 5001-5002
Celular: (310) 8157696
mares@cas.gov.co

MÁLAGA
Carrera 9 N° 11-41
Barrio Centra
Tel: (607) 7238925 Ext. 6001-6002
Celular: (310) 2742600
malaga@cas.gov.co

SOCORRO
Calle 16 N° 12-38
Tel: (607) 7238925
Ext. 2001-2002
Celular: (310) 6807295
socorro@cas.gov.co

VÉLEZ
Carrera 6 N° 9-14
Barrio Aquileo Parra
Tel: (607) 7238925 Ext. 3001-3002
Celular: (310) 8157697
velez@cas.gov.co

RG.216.2023 - 30-05-2023 04:22



SA367-1



ST-CER944508



SC3264-1





Que en mérito de lo expuesto,

DISPONE

PRIMERO: IMPONER, medida preventiva al señor ELISEO CÁCERES RODRÍGUEZ, identificado con cédula de ciudadanía No. 5.619.642 expedida en Coromoro – Santander, consistente en:

1. SUSPENSIÓN DE MANERA INMEDIATA DE LA ACTIVIDAD DE TALA, O DE CUALQUIER TIPO DE INTERVENCIÓN, EN EL PREDIO EL RUBY UBICADO EN LA VEREDA MENEMPA DEL MUNICIPIO DE COROMORO – SANTANDER, DEBIDO A QUE ESTE SE ENCUENTRA DENTRO DEL DISTRITO DE MANEJO INTEGRADO (DRMI) PARAMI DE GUANTIVA Y LA RUSIA BOSQUES DE ROBLES Y SUS ZONAS ALEDAÑAS.

Parágrafo 1°: Las medidas preventivas impuestas en el presente acto administrativo, se levantarán de oficio o a petición de parte una vez hayan desaparecido las causas que dieron su origen.

Parágrafo 2°: Conforme a lo consagrado en el artículo 32 de la Ley 1333 de 2009, la medida es de ejecución inmediata y no procede recurso alguno.

Parágrafo 3°: Conforme a lo consagrado en el artículo 34 de la Ley 1333 de 2009, los gastos que ocasionen la imposición de las medidas preventivas, serán a cargo del presunto infractor. En caso del levantamiento de la medida, los costos deberán ser cancelados antes de poder devolver el bien o reiniciar o reabrir la obra.

Parágrafo 4°: El incumplimiento total o parcial a la medida preventiva impuesta en el presente acto administrativo, será causal de agravación de la responsabilidad en materia ambiental, si hay lugar a ella.

SEGUNDO: ORDENAR la Apertura de Investigación Administrativa de carácter ambiental en contra del señor ELISEO CÁCERES RODRÍGUEZ, identificado con cédula de ciudadanía No. 5.619.642 expedida en Coromoro – Santander, por las siguientes razones:

- Por realizar actividades de tala ilegal total e indiscriminada de cuatrocientas (400) especies arbóreas tales como: Gaque (**Clusia multiflora**), Aguaco (**Trichiloides frigida**), Ahuyamo (**Styrarax sp**), Azuceno (**Ladenbergia sp**), Salvio (**Pollalesta discolor**) y arbustos de porte bajo existentes en el lugar, afectando un área aproximada de uno coma cinco (1,5) hectáreas, sin contar con los permisos respectivos previos emanados de la Autoridad Ambiental competente, en zona protegida de preservación del Distrito de Manejo Integrado (DRMI) Páramo de Guantiva y la Rusia Bosques de Robles y sus zonas aledañas.
- Por Afectación a la Franja Forestal Protectora de la Fuente hídrica Innominada que discurre a la fuente hídrica Quebrada El Cerrito.
- Por Afectación a áreas protegidas y zona de preservación del DISTRITO DE MANEJO INTEGRADO (DRMI) PARAMO DE GUANTIVA Y LA RUSIA BOSQUES DE ROBLES Y SUS ZONAS ALEDAÑAS.

Parágrafo 1°: De acuerdo al parágrafo 1 del Artículo 5 de la Ley 1333 de Julio 21 de 2009, se presume el dolo o la culpa del infractor, por lo tanto, la carga probatoria está a cargo de los investigados y deben desvirtuar que no son infractores ambientales.



contactenos@cas.gov.co



Línea Gratuita 01 8000 917600

OF. PRINCIPAL - SAN GIL
Carrera 12 N° 9-06
Barrio La Playa
Tel: (607) 7238925 - 7240765 - 7235668
Celular: (311) 2039075
contactenos@cas.gov.co

BUÇARAMANGA
Calle 36 N° 26-48
Edificio Sura Oficina 303 Int 01
Tel: (607) 7238925 Ext. 4001-4002
Celular: (310) 8157695
casbucaramanga@cas.gov.co

BARRANCABERMEJA
Calle 48 con Cra 28 esquina
Barrio Palmira
Tel: (607) 7238925 Ext. 5001-5002
Celular: (310) 8157696
mares@cas.gov.co

MÁLAGA
Carrera 9 N° 11-41
Barrio Centro
Tel: (607) 7238925 Ext. 6001-6002
Celular: (310) 2742600
malaga@cas.gov.co

SOCORRO
Calle 16 N° 12-38
Tel: (607) 7238925
Ext. 2001-2002
Celular: (310) 8157697
socorro@cas.gov.co

VÉLEZ
Carrera 6 N° 9-14
Barrio Aquileo Parra
Tel: (607) 7238925 Ext. 3001-3002
Celular: (310) 8157697
velez@cas.gov.co



SA367-1



ST-CER944508



SC3264-1



RG.216.2023 - 30-05-2023 04:22



Parágrafo 2°: El expediente No. 255.10.00099.2023, estará a disposición del investigado y de cualquier persona en los términos del artículo 36 de la Ley 1437 del 2011.

TERCERO: En orden a determinar con certeza los hechos indicados en la parte motiva de este acto administrativo y los que sean conexos, constitutivos de infracción y completar los elementos probatorios, se podrá de oficio realizar todo tipo de diligencias y actuaciones administrativas que se estimen necesarias, pertinentes y conducentes, en los términos del Artículo 22 de la Ley 1333 del 21 de Julio de 2009. Así mismo, para tal efecto se tendrán como pruebas en la presente investigación administrativa de carácter ambiental, las diligencias, documentos y/o actuaciones obrantes dentro del expediente No. 255.10.00099.2023.

CUARTO: Tener como interesado a cualquier persona que así lo manifieste conforme a lo estipulado en los artículos 69 y 70 de la Ley 99 de 1993 y artículo 20 de la Ley 1333 de 2009 y para efectos del trámite de las peticiones de intervención aplicar lo señalado por el artículo 70 de la Ley 99 de 1993.

QUINTO: De conformidad con lo establecido en el Artículo 67 del Código de Procedimiento Administrativo y de lo Contencioso Administrativo, notifíquese personalmente al señor ELISEO CÁCERES RODRÍGUEZ, quien podrá ser ubicado en la vereda Menempa del municipio de Coromoro – Santander, o a los números telefónicos: 3102332694 o 3213553070. Haciéndole una entrega de una copia para su conocimiento y fines pertinentes, dejando la respectiva constancia en el expediente.

Parágrafo: De no ser posible la notificación personal, se deberá proceder de conformidad a lo dispuesto en los artículos 68 y 69 de la Ley 1437 de 2011.

SEXTO: COMUNICAR el presente Acto Administrativo al Procurador Judicial Ambiental y Agrario de Bucaramanga, para su conocimiento y fines pertinentes.

SÉPTIMO: PUBLICAR el presente acto administrativo en la página web de la Corporación Autónoma Regional de Santander - CAS.

OCTAVO: Comisionar a la Inspección de Policía del Municipio de Coromoro y a la Estación de Policía de dicha Municipalidad, para que realicen el seguimiento y ejecución de la medida preventiva impuesta en el presente proveído. Hágase entrega de una copia para su conocimiento y fines pertinentes.

NOVENO: Contra lo dispuesto en la presente Providencia, no procede recurso alguno de conformidad con el artículo 32 de la Ley 1333 de 2009.

NOTIFÍQUESE, COMUNÍQUESE, PUBLÍQUESE Y CÚMPLASE

[Handwritten Signature]
DIANA MILENA PRADA BENITEZ

Coordinadora Oficina de Apoyo Regional Guanentina (E).

Expediente 255.10.00099.2023 QUEJA TALA		
	NOMBRE	FIRMA
Proyectó	Abg. Natalia Andrea Jiménez Monsalve	<i>[Signature]</i>
Revisó	Abg. Leonardo Andrés Quintero Rojas	<i>[Signature]</i>
Vo. Bo.	Dra. Diana Milena Prada Benitez	<i>[Signature]</i>

cas.gov.co

contactenos@cas.gov.co

Línea Gratuita 01 8000 917600

OF. PRINCIPAL - SAN GIL
 Carrera 12 N° 9-06
 Barrio La Playa
 Tel: (607) 7238925 - 7240765 - 7235668
 Celular: (311) 2039075
 contactenos@cas.gov.co

BUCARAMANGA
 Calle 36 N° 26-48
 Edificio Sura Oficina 303 Int 01
 Tel: (607) 7238925 Ext. 4001-4002
 Celular: (310) 8157695
 casbucaramanga@cas.gov.co

BARRANCABERMEJA
 Calle 48 con Cra 28 esquina
 Barrio Palmira
 Tel: (607) 7238925 Ext. 5001-5002
 Celular: (310) 8157696
 mares@cas.gov.co

MÁLAGA
 Carrera 9 N° 11-41
 Barrio Centro
 Tel: (607) 7238925 Ext. 6001-6002
 Celular: (310) 2742889
 malaga@cas.gov.co

SOCORRO
 Calle 16 N° 12-38
 Tel: (607) 7238925
 Ext: 2001-2002
 Celular: (310) 6807295
 socorro@cas.gov.co

VÉLEZ
 Carrera 6 N° 9-14
 Barrio Aquileo Parro
 Tel: (607) 7238925 Ext. 3001-3002
 Celular: (310) 8157697
 velez@cas.gov.co

RG.216.2023 - 30-05-2023 04:22

