



CORPORACIÓN AUTÓNOMA REGIONAL DE SANTANDER -CAS-  
SEDE REGIONAL DE APOYO COMUNERA

AUTO RCA No. RC.652.2023

Socorro, 25-10-2023 10:19

Que los señores **GUSTAVO MALDONADO CASTILLO**, identificado con cedula de ciudadanía No. 5.693.989 expedida en **Ocamonte**, en calidad de **propietario** del predio rural denominado **EL CORAL**, ubicado en la vereda **OIBA (LA BEJUCA)**, municipio de **OIBA** y **FLORENTINO MARTINEZ LIZARAZO**, identificado con cedula de ciudadanía No. 91.105.418 expedida en **Socorro**, en calidad de **propietario** del predio rural denominado **LA CALETA**, vereda **PEÑUELA**, municipio de **OIBA**, solicitan ante la Corporación Autónoma Regional De Santander -CAS- **concesión de aguas** de la fuente hídrica denominada **ALJIBE INNOMINADO**, que discurre por la vereda **OIBA**, municipio de **OIBA**, **SANTANDER**. El agua será utilizada para Uso Doméstico de Tres (03) personas Permanentes, Tres (03) personas transitorias y Lavado de Café, en beneficio del predio rural denominado **EL CORAL**, y Uso Doméstico de Dos (02) personas permanentes, Tres (03) personas transitorias y Lavado de Café, en beneficio del predio rural denominado **LA CALETA** ubicados en la vereda **OIBA (LA BEJUCA)** y **PEÑUELA** del municipio de **OIBA**.

Los peticionarios presentaron junto con el formulario de solicitud los siguientes documentos:

- Fotocopia de la cédula de ciudadanía del señor **GUSTAVO MALDONADO CASTILLO**.
- Fotocopia de la cedula de ciudadanía del señor **FLORENTINO MARTINEZ LIZARAZO**.
- Certificado de Libertad y Tradición No. **321-32911** del predio rural denominado **LA CALETA**.
- Certificado de Libertad y Tradición No. **321-9831** del predio rural denominado **EL CORAL**.
- Copia de consignación Banco Agrario de Colombia, de tarifas por evaluación ambiental por valor de **\$120.450, oo No. 374748130** de fecha 17 de junio de 2022.

Con los anteriores documentos, se conformó y se dio apertura al expediente número **210.20.0037.2023** donde se adelantarán las diligencias administrativas correspondientes, y por ello, inicialmente tendremos en cuenta lo siguiente:

De conformidad con lo establecido en el numeral 11, del artículo 31 la Ley 99 de 1993, las Corporaciones Autónomas Regionales deben ejercer funciones de evaluación, control y seguimiento ambiental de las actividades de exploración, explotación, beneficio, transporte, uso y depósito de los recursos naturales no renovables.

Que la Ley 633 de 2000, en su artículo 96, facultó a las autoridades ambientales para cobrar los servicios de evaluación y seguimiento de Licencias Ambientales, Permisos, Concesiones, Autorizaciones y demás instrumentos de control y manejo ambiental establecidos en la Ley.

Mediante **Memorando RCA No. 159.2023 de fecha 10 de julio de 2023**, se hace entrega del expediente número **210.20.0037.2023** a la Ingeniera Ambiental Contratista **BEATRIZ ELENA TOLOZA RONDON** para elaborar la respectiva liquidación de las tarifas por concepto de servicio de evaluación.

Con base en lo anterior, se procede en primer lugar a liquidar la mencionada tarifa teniendo en cuenta el acuerdo N° 208 del 29 de Junio de 2012, expedido por el Consejo Directivo de la -CAS- "por medio del cual se establecen los parámetros y el procedimiento para efectuar el cobro de las tarifas de evaluación y seguimiento de las Licencias Ambientales, Permisos, Concesiones, Autorizaciones y demás instrumentos de Control y Manejo Ambiental". En Segundo Lugar y en la parte dispositiva, se ordenará lo correspondiente a la diligencia de inspección ocular.



SA307-1



ST-CER94958



SC3264-1

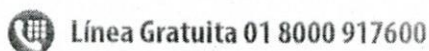


OF.PRINCIPAL- SAN GIL  
Carrera 12 N° 9-06  
Barrio La Playa  
Tel. (607) 7238925 - 7240765- 7235668  
Celular: (311)2039075  
contactenos@cas.gov.co



Bucaramanga  
Calle 36 N° 26-48  
Edificio Sura Oficina 303  
Tel:(607) 7238925 Ext.4001-4002  
Celular:(310)8157695  
casbucaramanga@cas.gov.co

BARRANCABERMEJA  
Calle 48 con Cra 28 esquina  
Barrio Palmira  
Tel:(607)7238925 Ext.5001-5002  
Celular:(310)8157695  
mares@cas.gov.co



MÁLAGA  
Carrera 9 N° 11-41  
Barrio OIBA (OIBA BAJO)  
Tel:(607)7238925 Ext.6001-6002  
Celular:(310)2742600  
malaga@cas.gov.co

SOCORRO  
Calle 16 N° 12-38  
Tel:(607)7238925  
Ext.2001-2002  
Celular:(310)  
socorro@cas.gov.co

VÉLEZ  
Carrera 6 N° 9-14  
Barrio Aquileo Parra  
Tel. (607)7238925 Ext.3001-3002  
Celular:(310)8157697  
velez@cas.gov.co





RC.652.2023 - 25-10-2023 10:19

Que mediante Resolución 1280 de Julio 7 de 2010 el MINISTERIO DE AMBIENTE Y DESARROLLO SOSTENIBLE, establece la escala tarifaria para el cobro de los servicios de evaluación y seguimiento de licencias ambientales, permisos, concesiones, autorizaciones y demás instrumentos de manejo y control ambiental para proyectos cuyo valor sea inferior a 2115 SMMV y se adopta la tabla única para la aplicación de los criterios establecidos en el artículo 96 de la Ley 633 para la liquidación de la tarifa.

El valor a cobrar por concepto de administración será el resultado de la aplicación de la Resolución No 0056 de enero 14 de 2008 del Ministerio de Ambiente, en un porcentaje del veinticinco por ciento (25%), el cual se aplicará a la sumatoria de los costos a), b) y c) previstos en el artículo 96 de la Ley 633 de 2000.

La Corporación Autónoma Regional de Santander procede a realizar la liquidación de evaluación, de acuerdo al número de funcionarios que deben intervenir en el proceso de evaluación y con el objeto de comparar los dos valores liquidados; si de la aplicación de la tabla única resulta un mayor valor a cobrar para la prestación de los servicios de evaluación y seguimiento de las licencias ambientales, permisos, concesiones, autorizaciones y demás instrumentos de manejo y control ambiental de proyectos, obras o actividades las autoridades ambientales se deberá cobrar el menor valor de los obtenidos en los siguientes casos: a) Liquidación de la tabla de tarifa máxima y, b) liquidación acorde a las tablas acorde de tarifa única establecida mediante Resolución 1280 de Julio 7 de 2010.

**1) LIQUIDACIÓN DE TASAS POR EVALUACIÓN DE ACUERDO A LA METODOLOGÍA DE TARIFA MÁXIMA.**

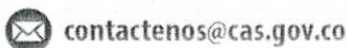
El valor del proyecto de concesión de aguas de los señores **GUSTAVO MALDONADO CASTILLO**, identificado con cedula de ciudadanía No. 5.693.989 expedida en **Ocamonte** y **FLORENTINO MARTINEZ LIZARAZO**, identificado con cedula de ciudadanía No. 91.105.418 expedida en **Socorro** reportan un valor de **CIEN MIL PESOS (\$100.000) M/CTE**, valor que es menor a los 25 salarios mínimos legales mensuales vigentes (SMMV), que se tiene en cuenta para efectuar la liquidación.

De conformidad con lo dispuesto en la Resolución 1280 de Julio de 2010 esta se aplicará para proyectos cuyo valor sea inferior a 2115 SMMV, y teniendo en cuenta que el proyecto referido equivale a menos de 25 salarios mínimos mensuales vigentes (SMMV), se procederá a liquidar mediante la tarifa máxima establecida en el Artículo 1° de la citada Resolución.

El valor a cancelar a la CAS por concepto de tarifa de seguimiento ambiental para el proyecto en mención, es el valor obtenido en la siguiente tabla:

ESCALA TARIFARIA PARA EL COBRO DE SERVICIOS DE EVALUACIÓN Y SEGUIMIENTO DE LAS LICENCIAS AMBIENTALES, PERMISOS, CONCESIONES, AUTORIZACIONES Y DEMÁS INSTRUMENTOS DE MANEJO Y CONTROL AMBIENTAL. (Resolución 1280 de 2010, Artículo 1)	
VALOR DEL PROYECTO	Tarifa Maxima Año 2022
menores a 25 SMMV	\$ 120.450
igual o superior a 25 SMMV e inferior a 35 SMMV	\$ 168.765
igual o superior a 35 SMMV e inferior a 50 SMMV	\$ 241.299
igual o superior a 50 SMMV e inferior a 70 SMMV	\$ 338.013
igual o superior a 70 SMMV e inferior a 100 SMMV	\$ 483.082
igual o superior a 100 SMMV e inferior a 200 SMMV	\$ 966.649
igual o superior a 200 SMMV e inferior a 300 SMMV	\$ 1.450.215
igual o superior a 300 SMMV e inferior a 400 SMMV	\$ 1.933.781
igual o superior a 400 SMMV e inferior a 500 SMMV	\$ 2.417.347
igual o superior a 500 SMMV e inferior a 700 SMMV	\$ 3.384.479
igual o superior a 700 SMMV e inferior a 900 SMMV	\$ 4.351.611
igual o superior a 900 SMMV e inferior a 1500 SMMV	\$ 7.253.007
igual o superior a 1500 SMMV e inferior a 2115 SMMV	\$ 10.226.939

El valor total del proyecto se ha estimado o cuantificado en un valor que es menor a los 25 SMMV los cuales revisada la tabla de tarifa máxima el valor de la tasa por evaluación es de



OFICINA PRINCIPAL SAN GIL  
Carrera 12 N° 9-86  
Barrio La Playa  
Tel: (607) 7238925 - 7240765 - 7235668  
Celular: (311) 2039075  
contactenos@cas.gov.co

BUCARAMANGA  
Calle 36 N° 26-48  
Edificio Sara Oficina 303  
Tel: (607) 7238925 Ext. 4001-4002  
Celular: (310) 8157695  
casbucaramanga@cas.gov.co

BARRANCABERMEJA  
Calle 48 con Cra 28 esquina  
Barrio Palmira  
Tel: (607) 7238925 Ext. 5001-5002  
Celular: (310) 8157695  
mares@cas.gov.co

MÁLAGA  
Carrera 9 N° 11-41  
Barrio DIBA (DIBA BAJO)  
Tel: (607) 7238925 Ext. 6001-6002  
Celular: (310) 2742600  
malaga@cas.gov.co

SOCORRO  
Calle 16 N° 12-38  
Tel: (607) 7238925  
Ext. 2001-2002  
Celular: (310)  
socorro@cas.gov.co

VÉLEZ  
Carrera 6 N° 9-34  
Barrio Aquilón Parra  
Tel: (607) 7238925 Ext. 3001-3002  
Celular: (310) 8157697  
velez@cas.gov.co



SA367-1



ST-CER044508



SC3264-1







RC.652.2023 - 25-10-2023 10:19  
**CIENTO VEINTE MIL CUATROCIENTOS CINCUENTA PESOS (\$120.450) M/CTE,**  
Correspondiente al año 2022.

La categorización de los profesionales que se encargarán de la Evaluación y Seguimiento del proyecto, está dada con base en la Resolución 0132 de Febrero 9 de 2015 proferida por la Dirección General De La CAS.

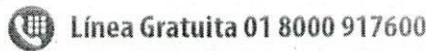
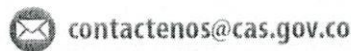
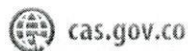
**2) LIQUIDACIÓN DE TARIFAS POR EVALUACIÓN TABLA ÚNICA.**

TABLA ÚNICA								
HONORARIOS Y VIÁTICOS								
CATEGORIA DE PROFESIONALES	(a) HONORARIOS	(b) VISITAS A LA ZONA	© DURACION DE CADA VISITA	(d) DURACION DEL PRONUNCIAMIENTO	(e) DURACION TOTAL (b*(c+d))	(f) VIATICOS DIARIOS	(g) VIATICOS TOTALES (b*c*f)	(h) SUBTOTALES ((a*e)+g)
8	\$ 169.733	1	1	1	2	\$ 298.863	\$298.863	\$638.330
8	\$ 169.733	0	0	1	1	\$ -	\$0	\$169.733
(A) Costo honorarios y viáticos (sumatoria h)								\$808.063
(B) gastos de viaje								\$25.300
© costo análisis de laboratorio y otros estudios								\$0
costo total (A+B+C)								\$833.363
Costo de Administración (25%)								\$208.341
<b>VALOR TABLA UNICA</b>								<b>\$1.041.704</b>

De la liquidación anterior, se concluye que los señores **GUSTAVO MALDONADO CASTILLO**, identificado con cedula de ciudadanía No. 5.693.989 expedida en **Ocamonte** y **FLORENTINO MARTINEZ LIZARAZO**, identificado con cedula de ciudadanía No. 91.105.418 expedida en **Socorro** deberán cancelar a la Corporación Autónoma Regional de Santander -CAS- por el concepto de servicios de Evaluación Ambiental de la Concesión de Aguas para beneficio de los predios rurales denominados **EL CORAL y LA CALETA**, ubicado en la vereda **OIBA (LA BEJUCA) y LA PEÑUELA**, del municipio de **OIBA**, departamento **SANTANDER**, la suma de **CIENTO VEINTE MIL CUATROCIENTOS CINCUENTA PESOS (\$120.450) M/CTE**, tarifa correspondiente al menor valor resultante de la tarifa del año 2022, al liquidar los servicios de evaluación por el método de topes máximos de conformidad con lo establecido en el Artículo 96 de la Ley 633 de 2000 y la Resolución 1280 del 7 de julio 2010, emanada del Ministerio del Ambiente, Vivienda y Desarrollo Sostenible.

Las tarifas máximas establecidas en la escala tarifaria definida en el presente artículo, deberán ser actualizadas anualmente por las Corporaciones Autónomas Regionales, las de Desarrollo Sostenible, los grandes Centros Urbanos y las autoridades ambientales creadas por la ley 768 de 2002, de conformidad con el índice de Precios al consumidor (IPC), Total nacional del año inmediatamente anterior, fijado por el Departamento.

En vista de que los señores **GUSTAVO MALDONADO CASTILLO**, identificado con cedula de ciudadanía No. 5.693.989 expedida en **Ocamonte** y **FLORENTINO MARTINEZ LIZARAZO**, identificado con cedula de ciudadanía No. 91.105.418 expedida en **Socorro** aportaron consignación de Banco Agrario de Colombia por valor de **CIENTO VEINTE MIL CUATROCIENTOS CINCUENTA PESOS M/CTE (\$120.450,00);**



**OF.PRINCIPAL- SAN GIL**  
Carrera 12 N° 9-06  
Barrio La Playa  
Tel: (607) 7238925 - 7240765- 7235668  
Celular:(311)2039075  
contactenos@cas.gov.co

**Bucaramanga**  
Calle 36 N° 26-48  
Edificio Sura Oficina 303  
Tel:(607) 7238925 Ext.4001-4002  
Celular:(310)8157695  
casbucaramanga@cas.gov.co

**BARRANCABERMEJA**  
Calle 48 con Cra 28 esquina  
Barrio Palmira  
Tel:(607)7238925 Ext.5001-5002  
Celular:(310)8157695  
mares@cas.gov.co

**MÁLAGA**  
Carrera 9 N° 11-41  
Barrio OIBA (OIBA BAJO)  
Tel:(607)7238925 Ext.6001-6002  
Celular:(310)2742600  
malaga@cas.gov.co

**SOCORRO**  
Calle 16 N° 12-38  
Tel:(607)7238925  
Ext.2001-2002  
Celular:(310)  
socorro@cas.gov.co

**VÉLEZ**  
Carrera 6 N° 9-14  
Barrio Aquileo Parra  
Tel: (607)7238925 Ext.3001-3002  
Celular:(310)8157697  
velez@cas.gov.co



SA367-1



ST-CER9-44505



SC3264-1







RC.652.2023 - 25-10-2023 10:19

una vez radico su solicitud, esta se tomará como autoliquidación y en consecuencia se aceptará la misma ya que se evidencia que está acorde al valor liquidado para el año 2022.

Que de conformidad con la Resolución DGL No. 1412 de diciembre 10 de 2012, modificada mediante Resolución DGL No. 00001103 de Noviembre 25 de 2014, la Dirección General de la Corporación Autónoma Regional de Santander C.A.S., en su Artículo Tercero, en materia de control y vigilancia de los recursos naturales renovables, delegó algunas funciones en el Jefe de la CAS Sede Regional de Apoyo Comunera.

En mérito de lo expuesto,

### DISPONE

**PRIMERO:** Admitir y darle trámite a la solicitud formulada por los señores **GUSTAVO MALDONADO CASTILLO**, identificado con cedula de ciudadanía No. 5.693.989 expedida en **Ocamonte** y **FLORENTINO MARTINEZ LIZARAZO**, identificado con cedula de ciudadanía No. 91.105.418 expedida en **Socorro**; tendientes a obtener por parte de la Corporación Autónoma Regional de Santander-CAS, concesión de aguas superficiales de la fuente hídrica denominada **ALJIBE INNOMINADO**, que discurre por la vereda **OIBA (LA BEJUCA)**, municipio de **OIBA**.

**SEGUNDO:** Aceptar la autoliquidación presentada por los señores **GUSTAVO MALDONADO CASTILLO**, identificado con cedula de ciudadanía No. 5.693.989 expedida en **Ocamonte** y **FLORENTINO MARTINEZ LIZARAZO**, identificado con cedula de ciudadanía No. 91.105.418 expedida en **Socorro**, por valor de **CIENTO VEINTE MIL CUATROCIENTOS CINCUENTA PESOS (\$120.450,00) M/CTE**, tendientes a obtener de la Corporación Autónoma Regional de Santander C.A.S. Concesión de aguas superficiales de la fuente hídrica denominada **ALJIBE INNOMINADO**, para beneficio de los predios rurales denominados **EL CORAL** y **LA CALETA**, ubicados en las veredas **OIBA (LA BEJUCA)** y **PEÑUELA**, del municipio de **OIBA**.

**TERCERO:** Ordenar práctica de visita de inspección ocular a la fuente hídrica denominada **ALJIBE INNOMINADO**, la cual será realizada por la Ingeniera Ambiental contratista **BEATRIZ ELENA TOLOZA RONDON**, el día (23) de NOVIEMBRE de 2023, vereda OIBA (LA BEJUCA) y LA PEÑUELA, municipio de OIBA.

**Parágrafo 1:** Así mismo el interesado se comunicará con el Contratista Comisionado al teléfono 3212660993 para coordinar todo lo relacionado con la diligencia.

**Parágrafo 2:** El Contratista comisionado procederá a realizar un censo y evaluación de las concesiones otorgadas por el INDERENA y la CAS de la corriente en referencia con el objeto de establecer si existe disponibilidad del recurso hídrico y sus actuales usuarios y/o beneficiarios.

**CUARTO:** Por la Sede de Apoyo Regional Comunera de la Corporación Autónoma Regional de Santander CAS, y de conformidad con el Artículo 2.2.3.2.9.4 del Decreto 1076 de 2015, elabórese el aviso correspondiente, el cual deberá enviarse a la alcaldía del Municipio de **OIBA**, para que sea fijado por **el termino de diez (10) días hábiles** en lugar público y visible de ese Despacho, con el objeto de brindar la oportunidad a las personas que se crean con derecho de formular sus oposiciones. Copia del mismo aviso debe fijarse en la cartelera pública de esta Corporación.

**QUINTO:** La Corporación Autónoma Regional de Santander CAS, reconocerá el pago de viático al contratista comisionado **BEATRIZ ELENA TOLOZA RONDÓN**; la suma de **CIENTO OCHO MIL CUATROCIENTOS CINCO PESOS M/CTE (108.405, 00)**, los cuales serán descontados de la Consignación No. **374748130** del Banco Agrario De Colombia.



SA367-1



ST-CER944508



SC3264-1



cas.gov.co

contactenos@cas.gov.co

Línea Gratuita 01 8000 917600

OF. PRINCIPAL- SAN GIL

Carrera 12 N° 9-06

Barrio La Playa

Tel: (607) 7238925 - 7240765- 7235668

Celular: (311) 2039075

contactenos@cas.gov.co

Bucaramanga

Calle 36 N° 26-48

Edificio Sura Oficina 303

Tel: (607) 7238925 Ext. 4001-4002

Celular: (310) 8157695

casbucaramanga@cas.gov.co

BARRANCABERMEJA

Calle 48 con Cra 28 esquina

Barrio Palmira

Tel: (607) 7238925 Ext. 5001-5002

Celular: (310) 8157695

mares@cas.gov.co

MÁLAGA

Carrera 9 N° 11-41

Barrio OIBA (OIBA BAJO)

Tel: (607) 7238925 Ext. 6001-6002

Celular: (310) 7742600

malaga@cas.gov.co

SOCORRO

Calle 16 N° 12-38

Tel: (607) 7238925

Ext. 2001-2002

Celular: (310)

socorro@cas.gov.co

VÉLEZ

Carrera 6 N° 9-14

Barrio Aquileo Parra

Tel: (607) 7238925 Ext. 3001-3002

Celular: (310) 8157697

velez@cas.gov.co





RC.652.2023 - 25-10-2023 10:19



**SEXTO:** Por la oficina de Atención al Público de la Sede de Apoyo Regional Comunera y de conformidad con el artículo 67 de la Ley 1437 de 2011, notifíquese personalmente el contenido de la presente providencia al señor **GUSTAVO MALDONADO CASTILLO**, identificado con cedula de ciudadanía No. 5.693.989 expedida en **Ocamonte**, quien se puede ubicar en el predio denominado **EL CORAL, vereda OIBA(LA BEJUCA)**, municipio de **OIBA y FLORENTINO MARTINEZ LIZARAZO**, quien se puede ubicar en la calle 6 transversal 9B-09, Barrio el Samán, municipio de **Oiba**, comunicarse al teléfono **3165100757**, a quien se le hará entrega de una copia del presente Auto.

**Parágrafo:** De no ser posible la notificación personal, se deberá notificar por aviso, tal como lo señala el artículo 69 de la ley 1437 de 2011. El peticionario deberá hacer presencia física el día de la visita de inspección ocular, o nombrar a un delegado que lo represente.

**SÉPTIMO:** Contra lo dispuesto en la presente providencia no procede recurso de reposición.

**CÚMPLASE Y NOTIFÍQUESE**

  
**WBEIMAR HERNÁNDO PÉREZ BELTRÁN**  
 Jefe Sede Regional de Apoyo Comunera-CAS-

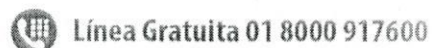
Expediente N° 210.20.0037.2023 concesión de aguas		
	Nombre	Firma
Proyectó	Ing. Beatriz E. Toloza Rondón	
Revisó y Aprobó	Ing. Wbeimar Pérez Beltrán	



ST-CER044508



SC3264-1



**OF.PRINCIPAL- SAN GIL**  
 Carrera 12 N° 9-06  
 Barrio La Playa  
 Tel: (607) 7238925 - 7240765- 7235668  
 Celular:(311)2039075  
 contactenos@cas.gov.co

**Bucaramanga**  
 Calle 36 N° 26-48  
 Edificio Sura Oficina 303  
 Tel:(607) 7238925 Ext.4001-4002  
 Celular:(310)8157695  
 casbucaramanga@cas.gov.co

**BARRANCABERMEJA**  
 Calle 48 con Cra 28 esquina  
 Barrio Palmira  
 Tel:(607)7238925 Ext.5001-5002  
 Celular:(310)8157695  
 mores@cas.gov.co

**MÁLAGA**  
 Carrera 9 N° 11-41  
 Barrio OIBA (OIBA BAJO)  
 Tel:(607)7238925 Ext.6001-6002  
 Celular:(310)2742600  
 malaga@cas.gov.co

**SOCORRO**  
 Calle 16 N° 12-38  
 Tel:(607)7238925  
 Ext.2001-2002  
 Celular:(310)  
 socorro@cas.gov.co

**VÉLEZ**  
 Carrera 6 N° 9-14  
 Barrio Aguilón-Puerto  
 Tel: (607)7238925 Ext.3001-3002  
 Celular:(310)8157697  
 velez@cas.gov.co