



23

**CORPORACIÓN AUTÓNOMA REGIONAL DE SANTANDER - CAS
SUBDIRECCIÓN DE ADMINISTRACIÓN DE LA OFERTA DE LOS RNR DISPONIBLES,
EDUCACIÓN AMBIENTAL Y PARTICIPACIÓN CIUDADANA**

RESOLUCIÓN SAO No. 0750/23

“Por la cual se otorga una Concesión de Aguas Superficiales y se dictan otras disposiciones”

La Subdirectora de Administración de la Oferta de los RNR Disponibles, Educación Ambiental y Participación Ciudadana de la Corporación Autónoma Regional de Santander, en uso de las facultades otorgadas mediante Resolución DGL No. 001103 de Noviembre 25 de 2014, y

CONSIDERANDO

Que mediante radicado CAS No. 80.30.2936.2023 de fecha 27 de febrero de 2023, la señora **MARIELA MEJIA ORTIZ** identificada con cedula de ciudadanía No **27.988.985** expedida en **BARICHARA-SANTANDER**, solicito a la Corporación Autónoma Regional de Santander - CAS, Concesión de Aguas Superficiales de la fuente hídrica **LA JOYA DE LOS TINAJOS**, para uso Doméstico en beneficio del predio rural denominado **Villa Esperanza**, ubicado en la vereda **Los pozos** del municipio de **San Gil- Santander**.

Que la peticionaria en cumplimiento del Artículo 2.2.3.2.9.2 del Decreto 1076 de 2015; anexo los siguientes documentos:

- Fotocopia de la cédula de ciudadanía de la señora **MARIELA MEJIA ORTIZ**.
- Certificado de Libertad y Tradición del predio rural denominado **Villa esperanza**, identificado con el folio de matrícula inmobiliaria número **319-47508**, expedido por la oficina de Instrumentos Públicos de **San Gil - Santander**.
- Copia del recibo de pago del Banco Agrario de Colombia, por valor de Ciento Treinta y seis Mil Doscientos Cincuenta pesos (\$136.250) M/Cte., con número de operación: **91799364** de fecha 27 de febrero de 2023, correspondiente al servicio de evaluación ambiental.

Que, de acuerdo a los documentos presentados por la peticionaria, se dio apertura al expediente bajo el radicado **210.20.00072.2023**.

Que mediante Memorando SGA No. 427 de 1999, la Corporación Autónoma Regional de Santander CAS, fijó los módulos de consumo a tener en cuenta en el momento de la evaluación técnica y la elaboración de conceptos técnicos para otorgar concesiones de aguas, dentro de su jurisdicción, así:

Consumo una persona	0,002000 L/s.
Abrevadero de una res	0,000600 L/s.
Beneficio de una Carga de Café	0,000100 L/s.
Porcicultura (Un cerdo)	0,002000 L/s.
Piscicultura (por m² de espejo de agua)	0,000400 L/s.
Avicultura (un ave)	0,000004 L/s.
Riego de una hectárea	0,100000 L/s

16 AGO 2023



cas.gov.co



contactenos@cas.gov.co



Línea Gratuita 01 8000 917600

OF. PRINCIPAL- SAN GIL
Carrera 12 N° 9-06
Barrio La Playa
Tel: (607) 7238925 - 7240765- 7235668
Celular: (311) 2039075
contactenos@cas.gov.co

BUARAMANGA
Calle 36 N° 26-48
Edificio Sura Oficina 303 Int 01
Tel: (607) 7238925 Ext. 4001-4002
Celular: (310) 8157695
casbucaramanga@cas.gov.co

BARRANCABERMEJA
Calle 48 con Cra 28 esquina
Barrio Palmira
Tel: (607) 7238925 Ext. 5001-5002
Celular: (310) 8157696
mures@cas.gov.co

MÁLAGA
Carrera 9 N° 11-41
Barrio Centro
Tel: (607) 7238925 Ext. 6001-6002
Celular: (310) 2742600
malaga@cas.gov.co

SOCORRO
Calle 16 N° 12-38
Tel: (607) 7238925
Ext. 2001-2002
Celular: (310) 6807295
socorro@cas.gov.co

VÉLEZ
Carrera 6 N° 9-14
Barrio Aquileo Parra
Tel: (607) 7238925 Ext. 3001-3002
Celular: (310) 8157697
velez@cas.gov.co



Que a través de Auto RG No. 125 de fecha 14 de abril de 2023, notificada personalmente, el 24 de abril de 2023, se dispuso admitir y darle trámite a la solicitud presentada, aceptar la autoliquidación presentada por concepto de Tarifa de Evaluación Ambiental, y se ordenó la práctica de una visita ocular al sitio de interés, previa fijación de los Avisos de que trata el Artículo 2.2.3.2.9.4 del Decreto 1076 de 2015; emitiéndose el Concepto Técnico RG No. 309 de fecha 7 de junio de 2023, del cual se transcriben los siguientes apartes:

“(...) INFORME DE VISITA

En cumplimiento de lo ordenado en el **Auto RG.125.2023 - 14-04-2023 12:30**, se realizó la visita de inspección ocular al área correspondiente a la solicitud de concesión de aguas superficiales sobre la fuente hídrica **LA JOYA DE LOS TINAJOS**, presentada por la señora **MARIELA MEJIA ORTIZ**, contando con la presencia del interesado, donde se estableció lo siguiente:

Ubicación Del Predio.

Se toma la vía principal que de San Gil comunica al municipio de Barichara, en 10 kilómetros al margen derecho se encuentra una vía veredal (Los Pozos), por un recorrido de 3 kilómetros al costado derecho se encuentra el predio de interés.

Descripción del Predio “VILLA ESPERANZA”

El predio rural denominado **“VILLA ESPERANZA”**, vereda **LOS POZOS**, municipio de **SAN GIL**, departamento de **SANTANDER**, propiedad de la señora **MARIELA MEJIA ORTIZ**, identificada con cedula de ciudadanía No **27.988.985** expedida en **BARICHARA-SANTANDER**, cuenta con una extensión superficial de tres hectáreas (3 Has) más seis mil doscientos veinte seis metros cuadrados (6,226 M²), según el Certificado de Libertad y Tradición **N° 319-47508**, el predio no cuenta con vivienda, pero en manifestaciones en campo la señora Mariela manifiesto que tiene pensando realizar una vivienda, la vocación del suelo se encuentra destinada para uso Agrícola (Frijol y Maíz) y uso Pecuario (Ganadería).


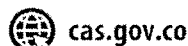
El predio presenta los siguientes linderos:

- **Oriente:** Predio denominado Buenavista.
- **Norte:** Predio denominado La Fortuna.
- **Occidente:** Predio denominado Parc 41 Cond La Aldea Macaregua.
- **Sur:** Predio denominado Villa Camila

Según consulta catastral, cuya Base de Datos del **INSTITUTO GEOGRAFICO AGUSTIN CODAZZI (IGAC)** corresponde al predio al predio **“VILLA ESPERANZA”**, vereda **LOS POZOS**, municipio **SAN GIL-SANTANDER**, cuenta con un área treinta y seis mil doscientos veinte seis metros cuadrados 36.226 m² y un área construida de cero metros cuadrados (0 m²).

Descripción de la corriente LA JOYA DE LOS TINAJOS.

La Fuente Hídrica **LA JOYA DE LOS TINAJOS** se origina en la parte baja de la vereda **LOS POZOS**, municipio de **SAN GIL**, discurre sus aguas en sentido Sur-Norte, tributa en la quebrada **LA CANTARRANA**, posteriormente a la quebrada **LA LAJA**, por ultimo al **RIO FONCE**, el punto de unión se encuentra en la vereda **LOS POZOS** del municipio de **SAN GIL**; la Franja Forestal Protectora de su cauce se encuentran bien protegidas con una moderada cobertura boscosa, se evidencia en conformidad con lo establecido en el Decreto



OF.PRINCIPAL- SAN GIL
Carrera 12 N° 9-06
Barrio La Playa
Tel: (607) 7238925 - 7240765- 7235668
Celular:(311)2039075
contactenos@cas.gov.co

BUCARAMANGA
Calle 36 N° 26-48
Edificio Sura Oficina 303 Int 01
Tel:(607) 7238925 Ext.4001-4002
Celular:(310)8157695
casbucaramanga@cas.gov.co

BARRANCABERMEJA
Calle 48 con Cra 28 esquina
Barrio Palmira
Tel:(607)7238925 Ext.5001-5002
Celular:(310)8157696
mares@cas.gov.co

MÁLAGA
Carrera 9 N° 11-41
Barrio Centro
Tel:(607)7238925 Ext.6001-6002
Celular:(310)2742600
malaga@cas.gov.co

SOCORRO
Calle 16 N° 12-38
Tel:(607)7238925
Ext.2001-2002
Celular:(310)6807295
socorra@cas.gov.co

VÉLEZ
Carrera 6 N° 9-14
Barrio Aquileo Parra
Tel: (607)7238925 Ext.3001-3002
Celular:(310)8157697
velez@cas.gov.co



0750/23^{dl}

241

1076 de 2015, se pudo comprobar que es una corriente de uso público y por lo anterior corresponde a la C.A.S. reglamentar su uso y aprovechamiento.

Vegetación:

La Franja Forestal Protectora de la Fuente Hídrica **LA JOYA DE LOS TINAJOS**, se encuentra bien aisladas, la corriente continua su recorrido por una topografía agreste de difícil acceso, encontrándose especies arbóreas y arbustivas como: Aro, Arrayan, Guayacán Amarillo Elemento y Helechos de porte medio y bajo y entre otras especies propias de la Región. La vocación de los suelos en los alrededores es para uso Pecuario.

Aprovechamiento de la Corriente LA JOYA DE LOS TINAJOS.

En el momento de la visita de inspección ocular a la fuente hídrica **LA JOYA DE LOS TINAJOS**, se observó una bocatoma de muro trasversal, construida en concreto reforzado en la cual se desprende una manguera de 1", que conecta una tanque de reparto construido en concreto reforzado y ladrillo, se desprenden cuatro (4) mangueras cada una de ½", que por manifestación en campo, una manguera va para el beneficio de la escuela Rural de la Laja y otra para el beneficio del predio del señor Leonardo Rincón, con respecto a las otras dos (2) mangueras, se desconoce los beneficiarios.

Nota Aclaratoria: Según lo manifestado en campo la señora Mariela Mejía, no está captando el recurso hídrico de la fuente en mención.

El sitio donde se está captando sobre la fuente hídrica **LA JOYA DE LOS TINAJOS** se encuentra ubicado dentro de las siguientes Coordenadas:

E: **1103839.536**

N: **1221573.188**

Altura **1738 m.s.n.m,**

Con equipo GPS marca Garmin 62St serial 21 G 019588.

Verificación de Coordenadas

Una vez realizada la verificación de las coordenadas anteriormente descritas, en el Sistema de Información Geográfico- SIG de la Corporación Autónoma Regional de Santander- CAS, se determina que:

- Las coordenadas **NO** presentan intersección con la reserva forestal del río Magdalena (ley 2da del 59), así como tampoco representa intersección con otras áreas protegidas de orden local (reservas de la sociedad civil) o del orden regional declaradas e jurisdicción de la –CAS.
- Analizadas las zonas de vida en jurisdicción de la CAS se observa que las coordenadas se localizan en: **Bosque Húmedo-Premontano.**
- Verificando el tipo de cobertura según la metodología Corine Land Cover se observa que las coordenadas se localizan en la cobertura **Pastos Limpios.**

Usuarios de la Fuente Hídrica La Joya De Los Tinajos.

En la visita de inspección ocular realizada 100 metros aguas arriba y 100 metros aguas abajo de la fuente hídrica **La Joya De Los Tinajos**, se evidencia una bocatoma de muro



cas.gov.co



contactenos@cas.gov.co



Línea Gratuita 01 8000 917600

OF.PRINCIPAL- SAN GIL
Carrera 12 N° 9-06
Barrio La Playa
Tel: (607) 7238925 - 7240765- 7235668
Celular:(311)2039075
contactenos@cas.gov.co

BUCARAMANGA
Calle 36 N° 26-48
Edificio Sura Oficina 303 Int 01
Tel:(607) 7238925 Ext.4001-4002
Celular:(310)8157695
casbucaramanga@cas.gov.co

BARRANCABERMEJA
Calle 48 con Cra 28 esquina
Barrio Palmira
Tel:(607)7238925 Ext.5001-5002
Celular:(310)8157696
mares@cas.gov.co

MÁLAGA
Carrera 9 N° 11-41
Barrio Centro
Tel:(607)7238925 Ext.6001-6002
Celular:(310)2742600
malaga@cas.gov.co

SOCORRO
Calle 16 N° 12-38
Tel:(607)7238925
Ext.2001-2002
Celular:(310)6807295
socorra@cas.gov.co

VÉLEZ
Carrera 6 N° 9-14
Barrio Aquileo Parra
Tel: (607)7238925 Ext.3001-3002
Celular:(310)8157697
velez@cas.gov.co



SA367-1



ST-CER944508



SC3264-1



16 AGO 2023



trasversal, construida en concreto reforzado en la cual se desprende una manguera de 1, para el beneficio de la Escuela Rural La Laja, señor Leonardo Rincón y dos personas más que se desconocen, según lo manifestado en campo.

En la visita de inspección no se percibieron olores extraños que evidenciaran contaminación en el nacimiento ni aguas abajo, la apariencia física del agua es incolora, no se observaron películas superficiales de grasa o aceites, ni espumas provenientes de jabones o detergentes.

Aforo Fuente Hídrica La Joya De Los Tinajos.

Se realizó en época de lluvias moderadas, utilizando el método volumétrico, obteniendo un caudal promedio directamente del nacimiento de la fuente hídrica **La Joya De Los Tinajos**, de **1,89 L/s**, en época de alto estiaje reduce un 30%, dejando un 20% como remanente para protección de micro cuencas obtendremos:

Nota Aclaratoria: El aforo del caudal se realizó del sobrante de la bocatoma que se encuentra a 5 metros, por tal razón la señora **MARIELA MEJIA ORTIZ** solo captara del preciado líquido del sobrante.

Punto de Captación.

Toma No.	Volumen (L)	Tiempo (s)	% por perdida	Caudal (L/s)
1	2	25,65	0	0,08
2	2	25,75	0	0,08
3	2	25,12	0	0,08
4	2	25,33	0	0,08
Caudal Promedio				0,08
Ajuste de caudal época de estiaje (30%)				0,024
Caudal Total				0,05
Caudal Ecológico (-20% del caudal total)				0,01
CAUDAL BASE DE REPARTO (CBR)				0,04

Requerimientos del Caudal.

El predio denominado predio **"VILLA ESPERANZA"**, ubicada en la vereda **LOS POZOS**, municipio de **SAN GIL** departamento de **SANTANDER**, no cuenta con servicio de Acueducto Veredal; por lo cual el recurso hídrico de la fuente hídrica **La Joya De Los Tinajos**, se hace necesario para cubrir las necesidades del predio correspondiente a los requerimientos de agua para Uso **DOMÉSTICO** de tres (3) Permanentes, tres (3) personas transitorias.

Caudal a Otorgar:

El caudal requerido por la señora **MARIELA MEJIA ORTIZ**, identificada con cedula de ciudadanía No **27.988.985** expedida en **BARICHARA-SANTANDER**, en calidad de propietaria del predio **"VILLA ESPERANZA"**, es el siguiente:

El caudal requerido por la interesada, para Uso **DOMÉSTICO** de tres (3) Permanentes, tres (3) personas transitorias, es de **0,009 L/s** equivalente al **20,46 %** del Caudal base de reparto calculado en **0,04 L/s**.

Punto de Captación



cas.gov.co



contactenos@cas.gov.co



Línea Gratuita 01 8000 917600

OF.PRINCIPAL- SAN GIL
Carrera 12 N° 9-06
Barrio La Playa
Tel: (607) 7238925 - 7240765- 7235668
Celular:(311)2039075
contactenos@cas.gov.co

BUCARAMANGA
Calle 36 N° 26-48
Edificio Sura Oficina 303 Int 01
Tel:(607) 7238925 Ext.4001-4002
Celular:(310)8157695
casbucaramanga@cas.gov.co

BARRANCABERMEJA
Calle 48 con Cra 28 esquina
Barrio Palmira
Tel:(607)7238925 Ext.5001-5002
Celular:(310)8157696
mares@cas.gov.co

MÁLAGA
Carrera 9 N° 11-41
Barrio Centro
Tel:(607)7238925 Ext.6001-6002
Celular:(310)2742600
malaga@cas.gov.co

SOCORRO
Calle 16 N° 12-38
Tel:(607)7238925
Ext.2001-2002
Celular:(310)6807295
socorro@cas.gov.co

VÉLEZ
Carrera 6 N° 9-14
Barrio Aquileo Parra
Tel: (607)7238925 Ext.3001-3002
Celular:(310)8157697
velez@cas.gov.co





0750/23

25

USUARIOS		VEREDA	
Mariela Mejía Ortiz		SAN GIL	
Ítem	Constante (L/s)	Necesidades	Requerimiento (L/s)
CONSUMO UNA PERSONA	0,002	3	0,006
CONSUMO UNA PERSONA TRANSITORIA	0,001	3	0,003
CAUDAL REQUERIDO			0,009
Equivalencia porcentual con el Caudal Base de Reparto de la fuente hídrica "La Joya de los Tinajos" CBR = 0,04 l/s)			20,46%

El Caudal Base de Reparto es suficiente para cubrir los requerimientos del interesado. (...)"

CONSIDERACIONES

Que de acuerdo a lo preceptuado en el Concepto Técnico antes descrito este Despacho considera que es factible suplir las necesidades y requerimientos de la peticionaria, se resalta que este trámite corresponde a una Concesión de Aguas Superficiales de la fuente hídrica LA JOYA DE LOS TINAJOS, que discurre sus aguas en sentido Oriente-Occidente y esta a su vez tributa a la quebrada La Cantarrana, Quebrada La Laja que finalmente desemboca al Río Fonce, catalogándose como una corriente de uso público y su administración está a cargo de la Autoridad Ambiental competente.

Que una vez realizada la visita de inspección ocular se constató en campo los requerimientos del predio en mención, los cuales son para uso doméstico y consumo humano de tres (3) personas permanentes y tres (3) personas transitorias equivalente a **CERO COMA CERO CERO NUEVE** Litros por segundo (0,009 L/s), equivalente al 20,46% del caudal base de reparto calculado en 0,04 Litros por segundo en beneficio del predio rural denominado Villa Esperanza, ubicado en la vereda Los pozos del municipio de San Gil- Santander.

Que los requerimientos de la fuente hídrica en mención, se determinaron de acuerdo a lo solicitado por la interesada, durante la visita de inspección ocular y teniendo en cuenta el Caudal Base de Reparto obtenido.

Que revisada la Base de Datos de la Oficina de la Sede Regional de Apoyo Guanentina de la Corporación Autónoma Regional de Santander -CAS-, no se encontraron más usuarios, relacionados con la corriente hídrica LA JOYA DE LOS TINAJOS, ubicada en la vereda Los pozos del municipio de San Gil- Santander.

Que en la inspección no se percibieron olores extraños que evidenciaran contaminación aguas arriba, la apariencia física del agua es marrón, no se observaron películas superficiales de grasa o aceites, ni espumas provenientes de jabones o detergentes.

Que realizado el aforo a la fuente hídrica LA JOYA DE LOS TINAJOS, se verificó que es factible suplir las necesidades y requerimientos de la peticionaria, pues con esta concesión NO se genera afectación o impacto negativo de ninguna forma.

cas.gov.co

contactenos@cas.gov.co

Línea Gratuita 01 8000 917600

OF. PRINCIPAL- SAN GIL
Carrera 12 N° 9-06
Barrio La Playa
Tel: (607) 7238925 - 7240765- 7235668
Celular: (311) 2039075
contactenos@cas.gov.co

BUCARAMANGA
Calle 36 N° 26-48
Edificio Sura Oficina 303 Int 01
Tel: (607) 7238925 Ext. 4001-4002
Celular: (310) 8157695
casbucaramanga@cas.gov.co

BARRANCABERMEJA
Calle 48 con Cra 28 esquina
Barrio Palmira
Tel: (607) 7238925 Ext. 5001-5002
Celular: (310) 8157696
mares@cas.gov.co

MÁLAGA
Carrera 9 N° 11-41
Barrio Centro
Tel: (607) 7238925 Ext. 6001-6002
Celular: (310) 2742600
malaga@cas.gov.co

SOCORRO
Calle 16 N° 12-38
Tel: (607) 7238925
Ext. 2001-2002
Celular: (310) 6807295
socorro@cas.gov.co

VÉLEZ
Carrera 6 N° 9-14
Barrio Aquileo Parra
Tel: (607) 7238925 Ext. 3001-3002
Celular: (310) 8157697
velez@cas.gov.co



SA367-1



ST-CER944508



SC3264-1



6 460 200



Que se deja constancia que ni antes, ni durante la visita de inspección ocular a la fuente de interés, se presentaron oposiciones a esta solicitud de Concesión de Aguas Superficiales.

Que se garantiza que con el discurrir natural de dichos caudales (sobrantes de agua) se permite el desarrollo de los procesos biológicos en la fuente hídrica.

Que en atención a la evaluación realizada, se evidenció que el Programa de Uso Eficiente y Ahorro del Agua – PUEAA Simplificado la señora **MARIELA MEJIA ORTIZ**, identificada con cedula de ciudadanía No **27.988.985** expedida en **BARICHARA-SANTANDER** cumple a cabalidad con lo requerido por la Resolución 1257 de 2018 en su artículo 3.

ITEM	ACTIVIDAD	CUMPLE		OBSERVACIONES
		SI	NO	
INFORMACIÓN GENERAL	INFORMAR SI ES SUBTERRANEA O SUPERFICIAL	X		ES UN FUENTE HIDRICA SUPERFICIAL
	SI ES TIPO LÉNTICO O LÓTICO	X		EL TIPO DE FUENTE ES LÓTICO
	IDENTIFICAR LA SUBZONA HIDROGRAFICA	X		SE IDENTIFICO LA UNIDAD HIDROLOGICA QUE ES RIO FONCE
DESCRIPCIÓN DEL SISTEMA DE CAPTACIÓN	DESCRIPCIÓN DEL SISTEMA DETALLADO	X		EN EL MOMENTO NO CUENTA CON SISTEMA DE CAPTACION PERO DESCRIBIÓ DETALLADA COMO PRETENDE REALIZAR LA CAPTACIÓN
	METODO DE MEDICIÓN DEL CAUDAL	X		EN EL MOMENTO NO REALIZAN AFORO PERO PRETENDER REALIZAR EL METODO DE AFORO
IDENTIFICACION DE PERDIDAS DEL AGUA	ACCIONES DE CONTROL DE PERDIDA	X		CUENTA CON OCHO (8) ACCIONES DE CONTROL DE PERDIDA DE AGUA

Que teniendo en cuenta que el agua se utilizará para consumo humano, es necesario que la peticionaria, utilice llaves terminales, flotadores y les efectúe mantenimiento a estos accesorios, con el fin de darle un uso racional al agua y evitar cualquier posibilidad de desperdicio de la misma. Las obras y/o tanques de almacenamiento deberán recibir mantenimiento, aseo y limpieza, mínimo tres (3) veces al año, así como las redes y demás accesorios.

Que con fundamento en lo anterior y en razón a que no se formularon oposiciones y habiéndose surtido trámite que para esta clase de actuaciones prevé el Decreto 1541 de 1978 deroga por el Decreto 1076 de 2015, se considera procedente otorgar a la señora **MARIELA MEJIA ORTIZ** identificada con cedula de ciudadanía No. **27.988.985**, expedida en **BARICHARA-SANTANDER**, Concesión de Aguas Superficiales de la fuente hídrica LA JOYA DE LOS TINAJOS, ubicada en la vereda Los pozos del municipio de San Gil-Santander.

FUNDAMENTOS LEGALES

Que, dentro de las consideraciones jurídicas aplicables al caso, este Despacho se fundamenta en las disposiciones de orden constitucional, legal y reglamentario, para la adopción de las decisiones que en este Acto Administrativo se toman.



cas.gov.co



contactenos@cas.gov.co



Línea Gratuita 01 8000 917600

OF.PRINCIPAL- SAN GIL
Carrera 12 N° 9-06
Barrio La Playa
Tel: (607) 7238925 - 7240765- 7235668
Celular:(311)2039075
contactenos@cas.gov.co

BUCARAMANGA
Calle 36 N° 26-48
Edificio Sur Oficina 303 Int 01
Tel:(607) 7238925 Ext.4001-4002
Celular:(310)8157695
casbucaramanga@cas.gov.co

BARRANCABERMEJA
Calle 48 con Cra 28 esquina
Barrio Palmira
Tel:(607)7238925 Ext.5001-5002
Celular:(310)8157696
mares@cas.gov.co

MÁLAGA
Carrera 9 N° 11-41
Barrio Centro
Tel:(607)7238925 Ext.6001-6002
Celular:(310)2742600
malaga@cas.gov.co

SOCORRO
Calle 16 N° 12-38
Tel:(607)7238925
Ext.2001-2002
Celular:(310)6807295
socorro@cas.gov.co

VÉLEZ
Carrera 6 N° 9-14
Barrio Aquileo Parra
Tel: (607)7238925 Ext.3001-3002
Celular:(310)8157697
velez@cas.gov.co



SA367-1



ST-CER944508



SC3264-1





0750/23

26

Que el artículo 2 de la Constitución Política de 1991 impone como fin esencial del Estado colombiano en que las autoridades de la República están instituidas para asegurar el cumplimiento de los deberes sociales del Estado y de los particulares.

Que el artículo 80 de la Constitución Política de Colombia de 1991 establece que el Estado planificará el manejo y aprovechamiento de los recursos naturales, para garantizar su desarrollo sostenible, su conservación, restauración o sustitución. Además, deberá prevenir y controlar los factores de deterioro ambiental, imponer las sanciones legales y exigir la reparación de los daños causados.

Que en el respectivo numeral 8 del artículo 95 de la Constitución de 1991, se impone a todo ciudadano el deber de proteger los recursos naturales del país y velar por la conservación de un ambiente sano.

Que según el título J. del Reglamento Técnico del sector de Agua Potable y Saneamiento Básico RAS en la Sección II: Soluciones individuales de agua y saneamiento básico en el Numeral 10 plantea alternativas tecnológicas en agua y saneamiento para el sector rural, requiere tanques sépticos para la vivienda rural como alternativa de tratamiento de aguas residuales en áreas que no cuentan con redes de alcantarillado locales, el cual debe conservar una distancia mínima de 1,50 m distante a construcciones, límites de propiedad y caminos peatonales, 3,0 m distante de árboles de cualquier COMA de red públicas de abastecimiento de agua, 25.0 m distante de pozos de agua y cuerpos de agua de cualquier naturaleza y 3.0 m distante de piscinas.

Que el Artículo 1 del Decreto Ley 2811 de 1974 determina, que: "El ambiente es patrimonio común. El Estado y los particulares deben participar en su preservación y manejo, que son de utilidad pública e interés social. La preservación y manejo de los recursos naturales renovables también son de utilidad pública e interés social".

Que según lo establecido por el Artículo 94 del Decreto-Ley en mención, "Cuando el concesionario quisiera variar condiciones de una concesión, deberá obtener previamente la aprobación del concedente.

Que es pertinente considerar los siguientes aspectos jurídicos, consagrados en el Decreto 1076 de 2015:

Que el Decreto 1076 de 2015 en su artículo 2.2.1.1.18.1; establece: "El agua debe ser aprovechada con eficiencia y economía en el lugar y para el objeto previsto en la resolución de concesión".

Que el Artículo 2.2.1.1.18.2 Ibídem, señala: "En relación con la protección y conservación de los bosques, los propietarios de predios están obligados a:

1. Mantener en cobertura boscosa dentro del predio las áreas forestales protectoras.

Se entiende por áreas forestales protectoras:

- Los nacimientos de fuentes de aguas en una extensión por lo menos de 100 metros a la redonda, medidos a partir de su periferia;
- Una faja no inferior a 30 metros de ancha, paralela a las líneas de mareas máximas, a cada lado de los cauces de los ríos, quebradas y arroyos, sean permanentes o no, y alrededor de los lagos o depósitos de agua;
- Los terrenos con pendientes superiores al 100% (45°).



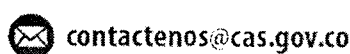
SA367-1



ST-CER944508



SC3264-1



OF.PRINCIPAL- SAN GIL
Carrera 12 N° 9-06
Barrio La Playa
Tel: (607) 7238925 - 7240765- 7235668
Celular:(311)2039075
contactenos@cas.gov.co

BUCARAMANGA
Calle 36 N° 26-48
Edificio Sure Oficina 303 Int 01
Tel:(607) 7238925 Ext.4001-4002
Celular:(310)8157695
casbucaramanga@cas.gov.co

BARRANCABERMEJA
Calle 48 con Cra 28 esquina
Barrio Palmira
Tel:(607)7238925 Ext.5001-5002
Celular:(310)8157696
mares@cas.gov.co

MÁLAGA
Carrera 9 N° 11-41
Barrio Centro
Tel:(607)7238925 Ext.6001-6002
Celular:(310)2742600
malaga@cas.gov.co

SOCORRO
Calle 16 N° 12-38
Tel:(607)7238925
Ext.2001-2002
Celular:(310)6807295
socorro@cas.gov.co

VÉLEZ
Carrera 6 N° 9-14
Barrio Aquileo Parra
Tel: (607)7238925 Ext.3001-3002
Celular:(310)8157697
velez@cas.gov.co



2. Proteger los ejemplares de especies de la flora silvestre vedadas que existan dentro del predio.
3. Cumplir las disposiciones relacionadas con la prevención de incendios, de plagas forestales y con el control de quemas.

Que de conformidad con lo consagrado en los Artículos 2.2.3.2.7.3 y 2.2.3.2.7.4 del Decreto 1076 de 2015, la presente Concesión de Aguas Superficiales se otorgará por un término de cinco (5) años, teniendo en cuenta la naturaleza y duración de las actividades que se desarrollan en el predio, así mismo, es una concesión de aguas económicamente rentable y socialmente benéfica, por esto, se considera ajustado a los lineamientos y normativas ambientales.

Artículo 2.2.3.2.7.1: Disposiciones comunes: Toda persona natural o jurídica pública o privada requiere concesión para obtener el derecho al aprovechamiento de las aguas para los siguientes fines:

- a. Abastecimiento doméstico en los casos que requiera derivación,
- b. Riego y silvicultura,
- c. Abastecimiento de abrevaderos cuando se requiera derivación,
- d. Uso industrial,
- e. Generación térmica o nuclear de electricidad,
- f. Explotación minera y tratamiento de hidroeléctrica,
- g. Explotación petrolera,
- h. Inyección para generación geotérmica,
- i. Generación hidroeléctrica,
- j. Generación cinética directa,
- k. Flotación de maderas,
- l. Transporte de minerales y sustancias tóxicas,
- m. Acuicultura y pesca,
- n. Recreación y deportes,
- o. Usos medicinales y
- p. Otros usos similares.

Artículo 2.2.3.2.7.2: "(...) El suministro de aguas para satisfacer concesiones está sujeto a la disponibilidad del recurso, por tanto, el Estado no es responsable cuando por causas naturales no pueda garantizar el caudal concedido. La precedencia cronológica en las concesiones no otorga prioridad y en casos de escasez serán abastecidas a prorrata o por turnos".

Artículo 2.2.3.2.7.6; "Para otorgar concesiones de aguas se tendrán en cuenta el siguiente orden de prioridades:

- Utilización para el consumo humano, colectivo o comunitario, sea urbano o rural;
- Utilización para necesidades domésticas individuales;
- Usos agropecuarios individuales, comprendidas la acuicultura y la pesca; (...)"

Artículo 2.2.3.2.7.7: "La Autoridad Ambiental, podrá variar el orden de prelación establecido en el Artículo anterior atendiendo a las necesidades económico-sociales de la región, y de acuerdo con los siguientes factores:

- El régimen de lluvia, temperatura y evaporación;
- La demanda de agua presente y proyectada en los sectores que conforman la región;



cas.gov.co



contactenos@cas.gov.co



Línea Gratuita 01 8000 917600

OF. PRINCIPAL- SAN GIL
Carrera 12 N° 9-06
Barrio La Playa
Tel: (607) 7238925 - 7240765- 7235668
Celular: (311)2039075
contactenos@cas.gov.co

BUCARAMANGA
Calle 36 N° 26-48
Edificio Sura Oficina 303 Int 01
Tel: (607) 7238925 Ext. 4001-4002
Celular: (310)8157695
casbucaramanga@cas.gov.co

BARRANCABERMEJA
Calle 48 con Cra 28 esquina
Barrio Palmira
Tel: (607) 7238925 Ext. 5001-5002
Celular: (310)8157696
mares@cas.gov.co

MÁLAGA
Carrera 9 N° 11-41
Barrio Centro
Tel: (607) 7238925 Ext. 6001-6002
Celular: (310)2742600
malaga@cas.gov.co

SOCORRO
Calle 16 N° 12-38
Tel: (607) 7238925
Ext. 2001-2002
Celular: (310)6807295
socorro@cas.gov.co

VÉLEZ
Carrera 6 N° 9-14
Barrio Aquileo Parra
Tel: (607) 7238925 Ext. 3001-3002
Celular: (310)8157697
velez@cas.gov.co



SA367-1



ST-CER944608



SC3264-1





- Los planes de desarrollo económico y social aprobados por la autoridad competente;
- La preservación del ambiente, y
- La necesidad de mantener reservas suficientes del recurso hídrico”.

27

Artículo 2.2.3.2.7.8: “El uso doméstico tendrá siempre prioridad sobre los demás, los usos colectivos sobre los individuales y los de los habitantes de una región sobre los de fuera de ella”.

Artículo 2.2.3.2.13.16: “En casos de producirse escasez crítica por sequías, contaminación, catástrofes naturales o perjuicios producidos por el hombre, que limiten los caudales útiles disponibles, la autoridad ambiental, podrá restringir los usos o consumos, temporalmente. A tal efecto podrá establecer turnos para el uso o distribuir porcentualmente los caudales utilizables. El presente Artículo será aplicable, aunque afecte derechos otorgados por concesiones o permisos”.

Igualmente es pertinente considerar los siguientes aspectos jurídicos establecidos en el Decreto 1076 de 2015 en cuanto al programa para el uso eficiente y ahorro del agua (PUEAA).

Artículo 2.2.3.2.1.1.1. “Tiene por objeto reglamentar la Ley 373 de 1997 en lo relacionado con el Programa para el Uso Eficiente y Ahorro de Agua y aplica a las Autoridades Ambientales, a los usuarios que soliciten una concesión de aguas y a las entidades territoriales responsables de implementar proyectos o lineamientos dirigidos al uso eficiente y ahorro del agua.”

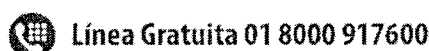
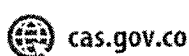
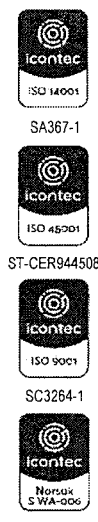
Artículo 2.2.3.2.1.1.2. “Uso Eficiente y Ahorro del Agua (UEAA), es toda acción que minimice el consumo de agua, reduzca el desperdicio u optimice la cantidad de agua a usar en un proyecto, obra o actividad, mediante la implementación de prácticas como el reúso, la recirculación, el uso de aguas lluvias, el control de pérdidas, la reconversión de tecnologías o cualquier otra práctica orientada al uso sostenible del agua.”

Artículo 2.2.3.2.1.1.3. “Programa para el uso eficiente y ahorro del agua (PUEAA). El Programa es una herramienta enfocada a la optimización del uso del recurso hídrico, conformado por el conjunto de proyectos y acciones que le corresponde elaborar y adoptar a los usuarios que soliciten concesión de aguas, con el propósito de contribuir a la sostenibilidad de este recurso”

Parágrafo 1. El Ministerio de Ambiente y Desarrollo Sostenible mediante resolución establecerá la estructura y contenido del Programa para el Uso Eficiente y Ahorro de Agua PUEAA.

Parágrafo 2. Para las personas naturales que de acuerdo con los criterios técnicos definidos por la autoridad ambiental competente tengan un caudal para el desarrollo de su actividad, calificado como "bajo", igualmente el Ministerio de Ambiente y Desarrollo Sostenible, establecerá la estructura y contenido del Programa para el Uso Eficiente y Ahorro de Agua PUEAA simplificado.

Artículo 2.2.3.2.1.1.5. Presentación del PUEAA. Para efectos de lo dispuesto en los artículos 2.2.3.2.9.1 y 2.2.3.2.6.2 del presente decreto, la solicitud de concesión de aguas y la solicitud de presentación de licencia ambiental que lleve implícita la concesión de aguas deberán presentar ante la autoridad ambiental competente el Programa para el Uso Eficiente y Ahorro de Agua PUEAA.



OF.PRINCIPAL- SAN GIL
Carrera 12 N° 9-06
Barrio La Playa
Tel: (607) 7238925 - 7240765- 7235668
Celular: (311)2039075
contactenos@cas.gov.co

BUCARAMANGA
Calle 36 N° 26-48
Edificio Suro Oficina 303 Int 01
Tel: (607) 7238925 Ext.4001-4002
Celular: (310)8157695
casbucaramanga@cas.gov.co

BARRANCABERMEJA
Calle 48 con Cra 28 esquina
Barrio Palmira
Tel: (607)7238925 Ext.5001-5002
Celular: (310)8157696
mares@cas.gov.co

MÁLAGA
Carrera 9 N° 11-41
Barrio Centro
Tel: (607)7238925 Ext.6001-6002
Celular: (310)2742600
malaga@cas.gov.co

SOCORRO
Calle 16 N° 12-38
Tel: (607)7238925
Ext.2001-2002
Celular: (310)8807295
socorro@cas.gov.co

VÉLEZ
Carrera 6 N° 9-14
Barrio Aquileo Parra
Tel: (607)7238925 Ext.3001-3002
Celular: (310)8157697
velez@cas.gov.co

16 AGO 2022



Que atendiendo la Directriz DSFG – 104 de fecha abril 20 de 2010, emitida por la Fiscalía General de la Nación, se debe tener en cuenta que el agua para consumo humano prima sobre cualquier otro uso.

Que no obstante lo anterior, se debe advertir a las interesadas que debe captar únicamente el caudal concesionado, so pena de verse avocada a responder dentro del proceso administrativo de carácter sancionatorio ambiental establecido en la Ley 1333 de 2009.

Que así mismo, es pertinente señalar lo consagrado en el Artículo 2.2.9.6.1.4 del Decreto 1076 de 2015, el cual reza: “Están obligadas al pago de la tasa por utilización del agua todas las personas naturales o jurídicas, públicas o privadas, que utilicen el recurso hídrico en virtud de una concesión de aguas”. En este sentido, el Concesionario, deberá cancelar anualmente a esta Autoridad Ambiental, lo correspondiente a las Tasas por Uso del Recurso Hídrico; y lo que respecta a las visitas de seguimiento.

Que el Artículo 3 de la Ley 1437 de 2011 establece: “Las actuaciones administrativas se desarrollarán especialmente, con arreglo a los principios del debido proceso, igualdad, imparcialidad, buena fé, moralidad, participación, responsabilidad, transparencia, publicidad, coordinación, eficacia, economía y celeridad”

Que la Ley 99 de 1993 Artículo 23 confiere a las Corporaciones Autónomas Regionales la facultad de administrar, dentro del área de su jurisdicción, el medio ambiente y los recursos naturales renovables y propender por su desarrollo sostenible, de conformidad con las disposiciones legales y las políticas del Ministerio del Medio Ambiente (...).

Que con fundamento en el Artículo 31 Numeral 9 de la Ley 99 de 1993, corresponde a la Corporación Autónoma Regional de Santander - CAS, otorgar concesiones, permisos, autorizaciones y licencias ambientales requeridas por la ley para el uso, aprovechamiento o movilización de los recursos naturales renovables o para el desarrollo de actividades que afecten o puedan afectar el medio ambiente. Otorgar permisos y concesiones para aprovechamientos forestales, concesiones para el uso de aguas superficiales y subterráneas y establecer vedas para la caza y pesca deportiva.

Que de conformidad con la Resolución DGL No. 01103 de Noviembre 25 de 2014 emanada de la Dirección General de la Corporación Autónoma Regional de Santander C.A.S., Artículo Sexto, Ítem 2, El Subdirector de Administración de la Oferta de los Recursos Naturales Renovables Disponibles, Educación Ambiental y Participación Ciudadana, ejerce la función de otorgar, negar o restringir concesiones, prórrogas y traspasos de corrientes o depósitos de aguas superficiales hasta cinco (5) litros/seg y el respectivo permiso de ocupación de cauce para la construcción de las obras de captación, control y reparto, entre otras funciones.

Que, en mérito de lo expuesto,

RESUELVE

ARTÍCULO PRIMERO: Otorgar a nombre de la señora **MARIELA MEJIA ORTIZ** identificada con cedula de ciudadanía No. **27.988.985**, expedida en **BARICHARA-SANTANDER**, Concesión de Aguas Superficiales de la fuente hídrica **LA JOYA DE LOS TINAJOS**, en un caudal de cero coma cero cero nueve litros por segundo (0,009 L/s), equivalente al 20,46% del Caudal Base de Reparto, que es de cero coma cero cuatro litros por segundo (0,04 L/s), para Uso Doméstico de tres (3) Personas Permanentes y tres (3)



cas.gov.co

contactenos@cas.gov.co

Línea Gratuita 01 8000 917600

OF.PRINCIPAL- SAN GIL
Carrera 12 N° 9-06
Barrio La Playa
Tel: (607) 7238925 - 7240765- 7235668
Celular:(311)2039075
contactenos@cas.gov.co

BUCARAMANGA
Calle 36 N° 26-48
Edificio Sura Oficina 303 Int 01
Tel:(607) 7238925 Ext.4001-4002
Celular:(310)8157695
casbucaramanga@cas.gov.co

BARRANCABERMEJA
Calle 48 con Cra 28 esquina
Barrio Palmira
Tel:(607)7238925 Ext.5001-5002
Celular:(310)8157696
mares@cas.gov.co

MÁLAGA
Carrera 9 N° 11-41
Barrio Centro
Tel:(607)7238925 Ext.6001-6002
Celular:(310)2742600
malaga@cas.gov.co

SOCORRO
Calle 16 N° 12-38
Tel:(607)7238925
Ext.2001-2002
Celular:(310)6807295
socorro@cas.gov.co

VÉLEZ
Carrera 6 N° 9-14
Barrio Aquileo Parra
Tel: (607)7238925 Ext.3001-3002
Celular:(310)8157697
velez@cas.gov.co



Personas Transitorias, en beneficio del predio rural denominado Villa Esperanza, ubicado en la vereda Los pozos del municipio de San Gil- Santander. 0750/23

ARTÍCULO SEGUNDO: El punto de captación de la corriente hídrica citada en el acápite anterior, se encuentra ubicada en las siguientes coordenadas: **E: 1103839.536, N: 1221573.188 y Altura 1738 m.s.n.m.**

ARTÍCULO TERCERO: Teniendo en cuenta que el agua se utilizará para Consumo Humano, es necesario que la Peticionaria, utilice llaves terminales o flotadores y efectuarles mantenimiento a estos accesorios, con el fin de darle un uso racional al agua y evitar cualquier posibilidad de desperdicio de la misma. Las obras y/o tanques de almacenamiento deberán recibir mantenimiento, aseo y limpieza, mínimo tres (3) veces al año, así como las redes y demás accesorios.

ARTÍCULO CUARTO: Requerir a la señora **MARIELA MEJIA ORTIZ** identificada con cedula de ciudadanía No. **27.988.985**, expedida en BARICHARA-SANTANDER, para que realice la construcción de las obras hidráulicas necesarias para la captación del caudal otorgado sobre la corriente hídrica LA JOYA DE LOS TINAJOS, ubicada en la vereda Los pozos del municipio de San Gil- Santander, y de esta forma capte únicamente el caudal otorgado permitiendo el libre recorrido del caudal ecológico, garantizando la continuidad de la corriente y procesos bióticos a lo largo del cauce de esta.

ARTÍCULO QUINTO: Requerir a la beneficiaria de esta Concesión de Aguas Superficiales, para que de manera inmediata y una vez notificado el presente Acto Administrativo, utilice y mantenga en buen estado las obras hidráulicas, de captación, reparto y control (llaves terminales, flotadores), de modo que deriven únicamente el caudal otorgado, contribuyan al ahorro y manejo eficiente del agua previniendo su uso incontrolado, de tal manera que se pueda evitar la ocurrencia de procesos erosivos por la conducción del recurso hídrico por toma o canal en tierra.

ARTÍCULO SEXTO: Requerir a la titular de la presente Concesión de Aguas Superficiales, para que construya o instale en el predio de su propiedad, un pozo séptico para el manejo de las aguas domésticas o residuales; el cual debe cumplir con todas las especificaciones técnicas y de ley, para evitar la contaminación ambiental, si ya cuenta con el respectivo pozo séptico deberá realizar el mantenimiento de éste cada seis (6) meses.

ARTÍCULO SÉPTIMO: **APROBAR** el Programa Eficiente y Ahorro del Agua PUEAA Simplificado a la señora **MARIELA MEJIA ORTIZ**, identificada con cedula de ciudadanía No **27.988.985** expedida en **BARICHARA-SANTANDER**.

ARTÍCULO OCTAVO: Requerir a la beneficiaria de la presente Concesión de Aguas Superficiales, para que en un término de treinta (30) días contados a partir de la notificación del actual acto administrativo implemente el Programa para el Uso Eficiente y Ahorro del Agua (PUEAA) según a lo consagrado en el parágrafo 2 del artículo 2.2.3.2.1.1.3 del Decreto 1076 de 2015 y la Resolución No. 1257 del 10 de julio de 2018.

ARTÍCULO NOVENO: Informar a la titular de esta Concesión, que será responsable civil y penalmente de los posibles daños y perjuicios ocasionados a terceras personas, para lo cual deberá tomar las medidas necesarias para evitar eventualidades de este tipo.

ARTÍCULO DÉCIMO: Advertir a la titular de la presente Concesión de Aguas Superficiales, que deberá dar estricto cumplimiento a lo ordenado en el artículo 2.2.1.1.18.2 del Decreto



SA367-1



ST-CER944508



SC3264-1



cas.gov.co

contactenos@cas.gov.co

Línea Gratuita 01 8000 917600

OF.PRINCIPAL- SAN GIL
Carrera 12 N° 9-06
Barrio La Playa
Tel: (607) 7238925 - 7240765- 7235668
Celular:(311)2039075
contactenos@cas.gov.co

BUCARAMANGA
Calle 36 N° 26-48
Edificio Sura Oficina 303 Int 01
Tel:(607) 7238925 Ext.4001-4002
Celular:(310)8157695
casbucaramanga@cas.gov.co

BARRANCABERMEJA
Calle 48 con Cra 28 esquina
Barrio Palmira
Tel:(607)7238925 Ext.5001-5002
Celular:(310)8157696
mares@cas.gov.co

MÁLAGA
Carrera 9 N° 11-41
Barrio Centro
Tel:(607)7238925 Ext.6001-6002
Celular:(310)2742600
malaga@cas.gov.co

SOCORRO
Calle 16 N° 12-38
Tel:(607)7238925
Ext.2001-2002
Celular:(310)6807295
socorro@cas.gov.co

VÉLEZ
Carrera 6 N° 9-14
Barrio Aquileo Parra
Tel: (607)7238925 Ext.3001-3002
Celular:(310)8157697
velez@cas.gov.co

16 AGU 2018



1076 de 2015, el cual establece que frente a la protección y conservación de los bosques están obligados a:

- Mantener en cobertura boscosa los nacimientos de fuentes de agua en una extensión de por lo menos cien (100) metros a la redonda, medidos a partir de su periferia.
- Mantener en cobertura boscosa una franja no inferior a treinta (30) metros de ancho a cada lado de los cauces de quebradas y arroyos, sean permanentes o no.
- Mantener con cobertura boscosa los predios con pendientes superiores a 45°.

ARTICULO DÉCIMO PRIMERO: Informar a la beneficiaria de la presente Concesión de Aguas Superficiales, que no podrá incorporar a las aguas sustancias líquidas, sólidas ni gaseosas, o cualquier sustancia toxica, tales como residuos sólidos, desechos o desperdicios, ni lavar en ella utensilios o envases que los contengan o que los haya contenido, deberá tomar las medidas necesarias para evitar la contaminación de la fuente hídrica o el suelo.

ARTÍCULO DÉCIMO SEGUNDO: Informar a la beneficiaria de esta Concesión, que el consumo humano tendrá siempre prioridad sobre los demás usos colectivos sobre los individuales y los de los habitantes de una región sobre los de fuera de ella, en casos de producirse escasez crítica por sequías, contaminación, catástrofes naturales o perjuicios producidos por el hombre, que limiten los caudales útiles disponibles, la Autoridad Ambiental, podrá restringir los usos o consumos, temporalmente. A tal efecto podrá establecer turnos para el uso o distribuir porcentualmente los caudales utilizables.

ARTÍCULO DÉCIMO TERCERO: La Concesionada, no podrá traspasar total o parcialmente la merced que se le otorga sin autorización previa y por escrito por parte de esta Corporación.

ARTÍCULO DÉCIMO CUARTO: El término de la presente concesión es de cinco (5) años, contados a partir de la ejecutoria de la presente Providencia, prorrogables a solicitud de la interesada dentro del último año de vigencia.

ARTICULO DÉCIMO QUINTO: Será causal de caducidad, el incumplimiento de cualquiera de las obligaciones impuestas en la presente Resolución y las previstas en el Artículo 62 del Decreto Ley 2811 de 1974, en concordancia con el Decreto 1076 de 2015 Artículo 2.2.3.2.24.4.

ARTICULO DÉCIMO SEXTO: De conformidad con el Decreto 1076 de 2015 y la Ley 1333 de 2009, el incumplimiento de las obligaciones que contrae la concesionaria en virtud de la merced que se otorga, o cuando incurran en alguna de las prohibiciones previstas en el Artículo 239 del citado Decreto, dará lugar al inicio del Proceso Sancionatorio Ambiental señalado en la Ley 1333 de 2009, o la Norma que lo sustituya.

ARTÍCULO DÉCIMO SÈPTIMO: La presente concesión podrá ser revisada por la Corporación de oficio o a petición de parte, cuando se considere que han variado las circunstancias que se tuvieron en cuenta para otorgarla.

ARTÍCULO DÉCIMO OCTAVO: Esta Providencia solo autoriza el uso de las aguas, más no grava con servidumbre los predios de terceros.



SA367-1



ST-CER944508



SC3264-1



cas.gov.co

contactenos@cas.gov.co

Línea Gratuita 01 8000 917600

OF.PRINCIPAL- SAN GIL
Carrera 12 N° 9-06
Barrio La Playa
Tel: (607) 7238925 - 7240765- 7235668
Celular:(311)2039075
contactenos@cas.gov.co

BUCARAMANGA
Calle 36 N° 26-48
Edificio Sura Oficina 303 Int 01
Tel:(607) 7238925 Ext.4001-4002
Celular:(310)8157695
casbucaramanga@cas.gov.co

BARRANCABERMEJA
Calle 48 con Cra 28 esquina
Barrio Palmira
Tel:(607)7238925 Ext.5001-5002
Celular:(310)8157696
mares@cas.gov.co

MÁLAGA
Carrera 9 N° 11-41
Barrio Centro
Tel:(607)7238925 Ext.6001-6002
Celular:(310)2742600
malaga@cas.gov.co

SOCORRO
Calle 16 N° 12-38
Tel:(607)7238925
Ext.2001-2002
Celular:(310)6807295
socorro@cas.gov.co

VÉLEZ
Carrera 6 N° 9-14
Barrio Aquileo Parra
Tel: (607)7238925 Ext.3001-3002
Celular:(310)8157697
velez@cas.gov.co



0750/23 29

ARTÍCULO DÉCIMO NOVENO: De acuerdo con el Decreto 1076 de 2015, la beneficiaria de la presente Concesión de Aguas Superficiales, deberá cancelar anualmente a la Corporación, lo correspondiente a las Tasas por Uso del Recurso Hídrico; y lo que respecta a las visitas de seguimiento.

ARTÍCULO VIGÉSIMO: De conformidad con lo señalado por el Artículo 95 literal e) del Decreto 2150 de diciembre 05 de 1995 y el Artículo 2.2.3.2.9.10 del Decreto 1076 de 2015, el encabezamiento y la parte resolutive de la presente Providencia deberá ser publicada en el Boletín Oficial de la Corporación o en un periódico de amplia circulación regional, dentro de los diez (10) días siguientes a la fecha de ejecutoria de la presente Resolución.

Parágrafo: El recibo de pago de la publicación y/o copia del ejemplar donde repose la publicación, deberá ser remitido a la CAS para ser anexado al expediente No. 210.20.00072.2023.

ARTÍCULO VIGÉSIMO PRIMERO: La Corporación practicará visitas de seguimiento al sitio de interés con el fin de verificar el cumplimiento de las obligaciones impuestas en esta Providencia.

ARTÍCULO VIGÉSIMO SEGUNDO: Por la Oficina de Atención al Usuario de la CAS, en atención a lo consagrado en el Artículo 67 de la Ley 1437 de 2011, notifíquese personalmente el contenido de la presente Providencia a la señora **MARIELA MEJIA ORTIZ** identificada con cedula de ciudadanía No. **27.988.985**, expedida en BARICHARA-SANTANDER, quien se podrá localizar en el predio denominado Villa Esperanza, ubicado en la vereda Los pozos del Municipio de San Gil-Santander. Celular: 314 4203376. Hágase entrega de una copia para su conocimiento.

Parágrafo: De no ser posible la notificación personal, se deberá notificar de acuerdo a lo establecido en el Artículo 68 y 69 de la Ley 1437 de 2011.

ARTÍCULO VIGÉSIMO TERCERO: Contra la presente Resolución procede Recurso de Reposición, ante la Subdirección de Administración de la Oferta de los Recursos Naturales Renovables Disponibles, Educación Ambiental y Participación Ciudadana, de la Corporación Autónoma Regional de Santander, el cual podrá hacer uso dentro de los diez (10) días hábiles siguientes a la fecha de notificación personal o notificación por aviso, de conformidad con lo establecido en el Artículo 74 de la Ley 1437 de 2011.

NOTIFIQUESE, PUBLÍQUESE Y CÚMPLASE

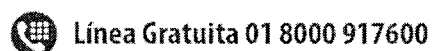
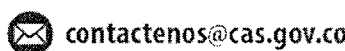
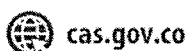
ANA GELINA CASTELLANOS VELANDIA

Subdirectora de Administración de la Oferta de los RNR Disponibles, Educación Ambiental y Participación Ciudadana, CAS.

Expediente 210.20.00072.2023 Concesión de Aguas		
	NOMBRE	FIRMA
Proyectó	Abg. Mariana Garcia Mesa	MarianaG
Revisó	Abg. Leonardo Andrés Quintero Rojas	LAR
Vo.Bo	Dra. Diana Milena Prada Benitez	DMPB
Vo.Bo	Subdirección Admón. de la Oferta RNRD	ICHT



216 A60 2023



OF.PRINCIPAL- SAN GIL
Carrera 12 N° 9-06
Barrio La Playa
Tel: (607) 7238925 - 7240765- 7235668
Celular:(311)2039075
contactenos@cas.gov.co

BUCARAMANGA
Calle 36 N° 26-48
Edificio Sura Oficina 303 Int 01
Tel:(607) 7238925 Ext.4001-4002
Celular:(310)8157695
casbucaramanga@cas.gov.co

BARRANCABERMEJA
Calle 48 con Cra 28 esquina
Barrio Palmira
Tel:(607)7238925 Ext.5001-5002
Celular:(310)8157696
mares@cas.gov.co

MÁLAGA
Carrera 9 N° 11-41
Barrio Centro
Tel:(607)7238925 Ext.6001-6002
Celular:(310)2742600
malaga@cas.gov.co

SOCORRO
Calle 16 N° 12-38
Tel:(607)7238925
Ext.2001-2002
Celular:(310)6807295
socorro@cas.gov.co

VÉLEZ
Carrera 6 N° 9-14
Barrio Aquileo Parra
Tel: (607)7238925 Ext.3001-3002
Celular:(310)8157697
velez@cas.gov.co



¡Más Cerca,
Mejor Conectados!

DILIGENCIA DE NOTIFICACIÓN PERSONAL O COMUNICACIÓN

Código: F- PAO-014

Versión: 11

Página 1 de 1

Fecha de Aprobación: 01/06/2020

En San Gil a los 03 días del mes de noviembre del año 2023 hora 14:50 notifique personalmente al señor (a) Manuela Mejia Ortiz Identificado (a) con cédula de ciudadanía No 27988985 expedida en Barichara en calidad de Interesada, el contenido de la Resolución (), Auto (), Autorización () Número 750-2023 de fecha 16-08-2023, proferida por la Corporación Autónoma Regional de Santander CAS.

Se le advierte al notificado que contra la presente:

y Procede **RECURSO DE REPOSICIÓN** ante:

La Dirección General

Subdirección de Administración de la Oferta de los RNR disponibles, Educación Ambiental y Participación Ciudadana

Subdirección de Autoridad Ambiental

Sede Regional de Apoyo

El cual podrá interponer dentro de los: cinco días o diez días hábiles siguientes a la fecha de notificación.

NO procede **RECURSO DE REPOSICIÓN**

EL NOTIFICADO

Firma [Firma] Teléfono * 3162485059
Cédula de Ciudadanía No * 27988985 Expedida en * Barichara

EL COMUNICADO

Firma _____ Teléfono _____
Cédula de Ciudadanía No _____ Expedida en _____

EL NOTIFICADOR

Nombre y Apellidos Jennifer Sofia Torres Firma [Firma]

Al notificado se le hace entrega de una copia de la Resolución (), Auto (), Autorización (), Concepto Técnico (), Número 750-23 de fecha 16-08-2023 No de Folios 07

Expediente No 210.20.00072.2023

Asunto Concesión de Aguas

Municipio San Gil

Dirección _____ Email _____

Mediante el registro de sus datos personales en el presente formulario usted autoriza a la CORPORACIÓN AUTÓNOMA REGIONAL DE SANTANDER – CAS para la recolección, almacenamiento y uso de los mismos con la finalidad de que lleve el control de ingreso o asistencia, lo contacte, consulte la información registrada en otras bases de datos o archivos de cualquier entidad pública o privada, nacional o internacional, adelante trámites ante autoridades y atienda requerimientos de entidades públicas o privadas y, en general, para que la CORPORACIÓN AUTÓNOMA REGIONAL DE SANTANDER – CAS cumpla las demás finalidades establecidas en el aviso de privacidad publicado en <http://cas.gov.co>, el cual declara haber leído previamente al otorgamiento de la autorización. Como titular de la información tiene derecho a conocer, actualizar y rectificar sus datos personales, solicitar prueba de la autorización otorgada para su tratamiento, ser informado sobre el uso que se ha dado a los mismos, presentar quejas ante la SIC por infracción a la ley, revocar la autorización y/o solicitar la supresión de sus datos en los casos en que sea procedente y acceder en forma gratuita a los mismos. El responsable del tratamiento es la CORPORACIÓN AUTÓNOMA REGIONAL DE SANTANDER – CAS, ubicada en la Carrera 12 No. 9-06, San Gil, Santander PBX: (57 7)723 8925, 7240765 correo electrónico: contactenos@cas.gov.co

03/11/2023 15:22:46 Cajero: npenagom


Oficina: 6042 - SAN GIL
Terminal: B6042CJ040EQ Operación: 157174816

Transacción: **RECAUDO DE CONVENIOS**

Valor: **\$54,390.00**
Costo de la transacción: \$0.00
Iva del Costo: \$0.00
GMF del Costo: \$0.00

Medio de Pago: EFECTIVO
Convenio: 14460 CAS PUBLICACIONES RM
Ref 1: 27988985
Ref 2: marielamejaortiz
Ref 3:

Antes de retirarse de la ventanilla por favor verifique que la transacción solicitada se registró correctamente en el comprobante. Si no está de acuerdo infórmele al cajero para que la corrija. Cualquier inquietud comuníquese en Bogotá al 5948500 resto de

Corporación Autónoma Regional de Santander - CAS		
Numero de radicado:	80.30.20637.2023	
Dependencia:	SGL	
Tipo de documento:	Comunicaciones oficiales recibidas	
Dependencia envió:	RG	
Fecha: 03-11-2023	Folios: 1	
Hora: 03:45	Anexos: None	
Teléfono de la corporación: (607) 7240762		

Exp: 210.20.00072.2023
Mariela Mejía Ortiz.
C.C. 27-988.985.
Cel: 314.420.3376