

CORPORACIÓN AUTÓNOMA REGIONAL DE SANTANDER -CAS-
SEDE REGIONAL DE APOYO COMUNERA

AUTO RCA No. RC.53.2023 - 10-03-2023 08:41 AM

Socorro,

Que el señor **JOSE CALIXTO MARTINEZ ARANDA** identificado con cédula de ciudadanía No. 13.760.514 expedida en Suaita, en calidad de **propietario** del predio rural denominado **Lote Cinco Las Tres Palmas del Ramo**, ubicado en la vereda **Suaita**, del municipio de **Suaita- Santander** y autorizado por el señor **ELISARIO MARTINEZ ARANDA** identificado con cédula de ciudadanía No. 13.762.293 expedida en Suaita, **propietario** del predio rural denominado **Lote 3 El Recuerdo hoy La Belleza**, ubicado en la vereda **Suaita**, del municipio de **Suaita- Santander**, solicita a la Corporación Autónoma Regional De Santander -CAS- **concesión de aguas** de la fuente hídrica denominada **Los Lajones**, que discurre por la vereda **Suaita**, municipio de **Suaita- Santander**, el agua será utilizada para uso doméstico de Cinco (05) personas permanentes, Tres (03) personas transitorias, riego de cultivos transitorios en beneficio del predio rural denominado **Lote Cinco Las Tres Palmas del Ramo**, ubicado en la vereda **Suaita**, y para uso doméstico de Cinco (05) personas permanentes, Dos (02) personas transitorias, riego de cultivos y Piscicultura en beneficio del predio rural denominado **Lote 3 El Recuerdo hoy La Belleza**, ubicado en la vereda **Suaita**, municipio de **Suaita-Santander**.

Los peticionarios presentaron junto con el formulario de solicitud los siguientes documentos:

- Formulario único de solicitud de concesión de aguas superficiales debidamente diligenciado.
- Oficio mediante el cual el señor **ELISARIO MARTINEZ ARANDA** autoriza al señor **JOSE CALIXTO MARTINEZ ARANDA**, para que realice el trámite de concesión de agua del predio rural **Lote 3 El Recuerdo hoy La Belleza**.
- Fotocopia de la cédula de ciudadanía del señor **JOSE CALIXTO MARTINEZ ARANDA** identificado con cédula de ciudadanía No. 13.760.514 expedida en Suaita.
- Fotocopia de la cédula de ciudadanía del señor **ELISARIO MARTINEZ ARANDA** identificado con cédula de ciudadanía No. 13.762.293 expedida en Suaita.
- Copia del certificado de libertad y tradición No 321-53093, correspondiente al predio **LOTE CINCO LAS TRES PALMAS DEL RAMO**.
- Copia del certificado de libertad y tradición No 321-31248, correspondiente al predio **Lote 3 El Recuerdo hoy La Belleza**.
- Consignación del Banco Agrario de Colombia No. 386592507 de fecha 27 de Julio de 2022.

Con los anteriores documentos, se conformó y se dio apertura al expediente número **210.20.0022.2023**, donde se adelantarán las diligencias administrativas correspondientes, y por ello, inicialmente tendremos en cuenta lo siguiente:

De conformidad con lo establecido en el numeral 11, del artículo 31 la Ley 99 de 1993, las Corporaciones Autónomas Regionales deben ejercer funciones de evaluación, control y seguimiento ambiental de las actividades de exploración, explotación, beneficio, transporte, uso y depósito de los recursos naturales no renovables.

Que la Ley 633 de 2000, en su artículo 96, facultó a las autoridades ambientales para cobrar los servicios de evaluación y seguimiento de Licencias Ambientales, Permisos, Concesiones, Autorizaciones y demás instrumentos de control y manejo ambiental establecidos en la Ley.

Mediante **Memorando RCA No. 23.2023 de fecha 22 de Febrero de 2023**, se hace entrega del expediente número **210.20.0022.2023** a la Ingeniera Ambiental Contratista **Paula**



cas.gov.co



contactenos@cas.gov.co



Línea Gratuita 01 8000 917600

OF.PRINCIPAL- SAN GIL
Carrera 12 N° 9-06
Barrio La Playa
Tel: (607) 7238925 - 7240765- 7235668
Celular:(311)2039075
contactenos@cas.gov.co

BUCARAMANGA
Calle 36 N° 26-48
Edificio Sura Oficina 303
Tel:(607) 7238925 Ext.4001-4002
Celular:(310)8157695
casbucaramanga@cas.gov.co

BARRANCABERMEJA
Calle 48 con Cra 28 esquina
Barrio Palmira
Tel:(607)7238925 Ext.5001-5002
Celular:(310)8157695
mares@cas.gov.co

MÁLAGA
Carrera 9 N° 11-41
Barrio Centro
Tel:(607)7238925 Ext.6001-6002
Celular:(310)2742600
malaga@cas.gov.co

SOCORRO
Calle 16 N° 12-38
Tel:(607)7238925
Ext.2001-2002
Celular:(310)6807295
socorro@cas.gov.co

VÉLEZ
Carrera 6 N° 9-14
Barrio Aquileo Parra
Tel:(607)7238925 Ext.3001-3002
Celular:(310)8157697
velez@cas.gov.co



SA367-1



ST-CER944508



SC3264-1





RC.53.2023 - 10-03-2023 08:41 AM

Andrea Blanco López, para elaborar la respectiva liquidación de las tarifas por concepto de servicio de evaluación.

Con base en lo anterior, se procede en primer lugar a liquidar la mencionada tarifa teniendo en cuenta el acuerdo N° 208 del 29 de Junio de 2012, expedido por el Consejo Directivo de la –CAS- “por medio del cual se establecen los parámetros y el procedimiento para efectuar el cobro de las tarifas de evaluación y seguimiento de las Licencias Ambientales, Permisos, Concesiones, Autorizaciones y demás instrumentos de Control y Manejo Ambiental”. En Segundo Lugar y en la parte dispositiva, se ordenara lo correspondiente a la diligencia de inspección ocular.

Que mediante Resolución 1280 de Julio 7 de 2010 el MINISTERIO DE AMBIENTE Y DESARROLLO SOSTENIBLE, establece la escala tarifaria para el cobro de los servicios de evaluación y seguimiento de licencias ambientales, permisos, concesiones, autorizaciones y demás instrumentos de manejo y control ambiental para proyectos cuyo valor sea inferior a 2115 SMMV y se adopta la tabla única para la aplicación de los criterios establecidos en el artículo 96 de la Ley 633 para la liquidación de la tarifa.

El valor a cobrar por concepto de administración será el resultado de la aplicación de la Resolución No 0056 de enero 14 de 2008 del Ministerio de Ambiente, en un porcentaje del veinticinco por ciento (25%), el cual se aplicará a la sumatoria de los costos a), b) y c) previstos en el artículo 96 de la Ley 633 de 2000.

La Corporación Autónoma Regional de Santander procede a realizar la liquidación de evaluación, de acuerdo al número de funcionarios que deben intervenir en el proceso de evaluación y con el objeto de comparar los dos valores liquidados; si de la aplicación de la tabla única resulta un mayor valor a cobrar para la prestación de los servicios de evaluación y seguimiento de las licencias ambientales, permisos, concesiones, autorizaciones y demás instrumentos de manejo y control ambiental de proyectos, obras o actividades las autoridades ambientales se deberá cobrar el menor valor de los obtenidos en los siguientes casos: a) Liquidación de la tabla de tarifa máxima y, b) liquidación acorde a las tablas acorde de tarifa única establecida mediante Resolución 1280 de Julio 7 de 2010.

1) LIQUIDACIÓN DE TASAS POR EVALUACIÓN DE ACUERDO A LA METODOLOGÍA DE TARIFA MÁXIMA.

El valor del proyecto de concesión de aguas de los señores **JOSE CALIXTO MARTINEZ ARANDA** identificado con cédula de ciudadanía No. 13.760.514 expedida en Suaita, y **ELISARIO MARTINEZ ARANDA** identificado con cédula de ciudadanía No. 13.762.293 expedida en Suaita, reportó un valor de **UN MILLON DE PESOS (\$ 1.000.000) M/CTE**, valor que no supera los 25 salarios mínimos legales mensuales vigentes (SMMV), que se tiene en cuenta para efectuar la liquidación.

De conformidad con lo dispuesto en la Resolución 1280 de Julio de 2010 esta se aplicará para proyectos cuyo valor sea inferior a 2115 SMMV, y teniendo en cuenta que el proyecto referido equivale a menos de 25 salarios mínimos mensuales vigentes (SMMV), se procederá a liquidar mediante la tarifa máxima establecida en el Artículo 1° de la citada Resolución.

El valor a cancelar a la CAS por concepto de tarifa de seguimiento ambiental para el proyecto en mención, es el valor obtenido en la siguiente tabla:



SA367-1



ST-CER944508



SC3264-1



OF.PRINCIPAL- SAN GIL
Carrera 12 N° 9-06
Barrio La Playa
Tel: (607) 7238925 - 7240765- 7235668
Celular: (311)2039075
contactenos@cas.gov.co

BUCARAMANGA
Calle 36 N° 26-48
Edificio Sura Oficina 303
Tel:(607) 7238925 Ext.4001-4002
Celular:(310)8157695
casbucaramanga@cas.gov.co

BARRANCABERMEJA
Calle 48 con Cra 28 esquina
Barrio Palmira
Tel:(607)7238925 Ext.5001-5002
Celular:(310)8157695
mares@cas.gov.co

MÁLAGA
Carrera 9 N° 11-41
Barrio Centro
Tel:(607)7238925 Ext.6001-6002
Celular:(310)2742600
malaga@cas.gov.co

SOCORRO
Calle 16 N° 12-38
Tel:(607)7238925
Ext.2001-2002
Celular:(310)6807295
socorro@cas.gov.co

VÉLEZ
Carrera 6 N° 9-14
Barrio Aquileo Parra
Tel: (607)7238925 Ext.3001-3002
Celular:(310)8157697
velez@cas.gov.co



RC.53.2023 - 10-03-2023 08:41 AM

ESCALA TARIFARIA PARA EL COBRO DE SERVICIOS DE EVALUACIÓN Y SEGUIMIENTO DE LAS LICENCIAS AMBIENTALES, PERMISOS, CONCESIONES, AUTORIZACIONES Y DEMÁS INSTRUMENTOS DE MANEJO Y CONTROL AMBIENTAL.	
(Resolución 1280 de 2010, Artículo 1)	
VALOR DEL PROYECTO	Tarifa Máxima Año 2022
menores a 25 SMMV	\$ 120.450
igual o superior a 25 SMMV e inferior a 35 SMMV	\$ 168.765
igual o superior a 35 SMMV e inferior a 50 SMMV	\$ 241.299
igual o superior a 50 SMMV e inferior a 70 SMMV	\$ 338.013
igual o superior a 70 SMMV e inferior a 100 SMMV	\$ 483.082
igual o superior a 100 SMMV e inferior a 200 SMMV	\$ 966.649
igual o superior a 200 SMMV e inferior a 300 SMMV	\$ 1.450.215
igual o superior a 300 SMMV e inferior a 400 SMMV	\$ 1.933.781
igual o superior a 400 SMMV e inferior a 500 SMMV	\$ 2.417.347
igual o superior a 500 SMMV e inferior a 700 SMMV	\$ 3.384.479
igual o superior a 700 SMMV e inferior a 900 SMMV	\$ 4.351.611
igual o superior a 900 SMMV e inferior a 1500 SMMV	\$ 7.253.007
igual o superior a 1500 SMMV e inferior a 2115 SMMV	\$ 10.226.939

El valor total del proyecto se ha estimado o cuantificado en un valor inferior a los 25 SMMV los cuales revisada la tabla de tarifa máxima el valor de la tasa por evaluación es de **CIENTO VEINTE MIL CUATROCIENTOS CINCUENTA PESOS M/CTE (\$120.450,00)**, correspondiente al año 2022.

La categorización de los profesionales que se encargarán de la Evaluación y Seguimiento del proyecto, está dada con base en la Resolución 0132 de Febrero 9 de 2015 proferida por la Dirección General De La CAS.

2) LIQUIDACIÓN DE TARIFAS POR EVALUACIÓN TABLA ÚNICA.

TABLA ÚNICA								
HONORARIOS Y VIÁTICOS								
CATEGORIA DE PROFESIONALES	(a) HONORARIOS	(b) VISITAS A LA ZONA	(c) DURACION DE CADA VISITA	(d) DURACION DEL PRONUNCIAMIENTO	(e) DURACION TOTAL (b*(c+d))	(f) VIATICOS DIARIOS	(g) VIATICOS TOTALES (b*c*f)	(h) SUBTOTALES ((a*e)+g)
8	\$ 169.733	1	1	1	2	\$ 296.663	\$296.663	\$638.330
8	\$ 169.733	0	0	1	1	\$ -	\$0	\$169.733
(A) Costo honorarios y viáticos (sumatoria h)								\$808.063
(B) gastos de viaje								\$23.000
© costo análisis de laboratorio y otros estudios								\$0
costo total (A+B+C)								\$831.063
Costo de Administración (25%)								\$207.766
VALOR TABLA UNICA								\$1.038.829

De la liquidación anterior se concluye que los señores **JOSE CALIXTO MARTINEZ ARANDA** identificado con cédula de ciudadanía No. 13.760.514 expedida en Suaita, y



OF.PRINCIPAL- SAN GIL
Carrera 12 N° 9-06
Barrio La Playa
Tel: (607) 7238925 - 7240765- 7235668
Celular: (311)2039075
contactenos@cas.gov.co

BUCARAMANGA
Calle 36 N° 26-48
Edificio Sura Oficina 303
Tel: (607) 7238925 Ext.4001-4002
Celular: (310)8157695
cushucaramanga@cas.gov.co

BARRANCABERMEJA
Calle 48 con Cra 28 esquina
Barrio Palmira
Tel: (607) 7238925 Ext.5001-5002
Celular: (310)8157695
mares@cas.gov.co

MÁLAGA
Carrera 9 N° 11-41
Barrio Centro
Tel: (607) 7238925 Ext.6001-6002
Celular: (310)2742600
malaga@cas.gov.co

SOCORRO
Calle 16 N° 12-38
Tel: (607) 7238925
Ext.2001-2002
Celular: (310)6807295
socorro@cas.gov.co

VÉLEZ
Carrera 6 N° 9-14
Barrio Aquileo Parra
Tel: (607) 7238925 Ext.3001-3002
Celular: (310)8157697
velez@cas.gov.co





RC.53.2023 - 10-03-2023 08:41 AM

ELISARIO MARTINEZ ARANDA identificado con cédula de ciudadanía No. 13.762.293 expedida en Suaita, deberán cancelar a la Corporación Autónoma Regional de Santander -CAS- por el concepto de servicios de Evaluación Ambiental de la Concesión de Aguas para beneficio de los predios rurales denominados **Lote Cinco Las Tres Palmas del Ramo y Lote 3 El Recuerdo hoy La Belleza**, ubicados en la vereda **Suaita**, del municipio de **Suaita- Santander**, la suma de **CIENTO VEINTE MIL CUATROCIENTOS CINCUENTA PESOS M/CTE (\$120.450.00)**, tarifa correspondiente al menor valor resultante del año 2022, al liquidar los servicios de evaluación por el método de topes máximos de conformidad con lo establecido en el Artículo 96 de la Ley 633 de 2000 y la Resolución 1280 del 7 de julio 2010, emanada del Ministerio del Ambiente, Vivienda y Desarrollo Sostenible.

Las tarifas máximas establecidas en la escala tarifaria definida en el presente artículo, deberán ser actualizadas anualmente por las Corporaciones Autónomas Regionales, las de Desarrollo Sostenible, los grandes Centros Urbanos y las autoridades ambientales creadas por la ley 768 de 2002, de conformidad con el índice de Precios al consumidor (IPC), Total nacional del año inmediatamente anterior, fijado por el Departamento.

En vista de que el señor **JOSE CALIXTO MARTINEZ ARANDA** identificado con cédula de ciudadanía No. 13.760.514 expedida en Suaita, en calidad de interesado y autorizado, aporto consignación de **Banco Agrario de Colombia** por valor de **CIENTO VEINTE MIL CUATROCIENTOS CINCUENTA PESOS M/CTE (\$120.450.00)**, una vez radico su solicitud, esta se tomará como autoliquidación y en consecuencia se aceptará la misma evidenciando que está acorde al valor liquidado para el año 2022.

Que de conformidad con la Resolución DGL No. 1412 de diciembre 10 de 2012, modificada mediante Resolución DGL No. 00001103 de Noviembre 25 de 2014, la Dirección General de la Corporación Autónoma Regional de Santander C.A.S., en su Artículo Tercero, en materia de control y vigilancia de los recursos naturales renovables, delegó algunas funciones en el Jefe de la CAS Sede Regional de Apoyo Comunera.

En mérito de lo expuesto,

DISPONE

PRIMERO: Admitir y darle trámite a la solicitud formulada por el señor **JOSE CALIXTO MARTINEZ ARANDA** identificado con cédula de ciudadanía No. 13.760.514 expedida en Suaita, en calidad de interesado y autorizado por el señor **ELISARIO MARTINEZ ARANDA** identificado con cédula de ciudadanía No. 13.762.293 expedida en Suaita, tendiente a obtener por parte de la Corporación Autónoma Regional de Santander-CAS, concesión de aguas superficiales de la fuente hídrica denominada **Los Lajones**, que discurre por la vereda **Suaita**, del municipio de **Suaita- Santander**.

SEGUNDO: Aceptar la autoliquidación presentada por el señor **JOSE CALIXTO MARTINEZ ARANDA** identificado con cédula de ciudadanía No. 13.760.514 expedida en Suaita, en calidad de interesado y autorizado por el señor **ELISARIO MARTINEZ ARANDA** identificado con cédula de ciudadanía No. 13.762.293 expedida en Suaita, por valor de **CIENTO VEINTE MIL CUATROCIENTOS CINCUENTA PESOS M/CTE (\$120.450.00)**, tendiente a obtener de la Corporación Autónoma Regional de Santander C.A.S. Concesión de aguas superficiales de la fuente hídrica denominada **Los Lajones**, para beneficio de los predios rurales denominados **Lote Cinco Las Tres Palmas del Ramo y Lote 3 El Recuerdo hoy La Belleza**, ubicados en la vereda **Suaita**, del municipio de **Suaita - Santander**.

TERCERO: Ordenar práctica de visita de inspección ocular a la fuente hídrica denominada **Los Lajones**, la cual será realizada por la Ingeniera Ambiental contratista **PAULA ANDREA BLANCO LOPEZ**, el día 11 de abril de 2023, vereda Suaita, del municipio de Suaita - Santander.



cas.gov.co



contactenos@cas.gov.co



Línea Gratuita 01 8000 917600

OF.PRINCIPAL- SAN GIL
Carrera 12 N° 9-06
Barrio La Playa
Tel: (607) 7238925 - 7240765- 7235668
Celular: (311)2039075
contactenos@cas.gov.co

BUCARAMANGA
Calle 36 N° 26-48
Edificio Sura Oficina 303
Tel: (607) 7238925 Ext.4001-4002
Celular: (310)8157695
casbucaramanga@cas.gov.co

BARRANCABERMEJA
Calle 48 con Cra 28 esquina
Barrio Palmira
Tel: (607)7238925 Ext.5001-5002
Celular: (310)8157695
mares@cas.gov.co

MÁLAGA
Carrera 9 N° 11-41
Barrio Centro
Tel: (607)7238925 Ext. 6001-6002
Celular: (310)2742600
malaga@cas.gov.co

SOCORRO
Calle 16 N° 12-38
Tel: (607)7238925
Ext.2001-2002
Celular: (310)6807295
socorro@cas.gov.co

VÉLEZ
Carrera 6 N° 9-14
Barrio Aquileo Parra
Tel: (607)7238925 Ext.3001-3002
Celular: (310)8157697
velez@cas.gov.co



SA367-1



ST-CER944508



SC3264-1





RC.53.2023 - 10-03-2023 08:41 AM

Parágrafo 1: Así mismo el interesado se comunicará con el Contratista Comisionado al teléfono **3165779101** para coordinar todo lo relacionado con la diligencia.

Parágrafo 2: El Contratista comisionado procederá a realizar un censo y evaluación de las concesiones otorgadas por el INDERENA y la CAS de la corriente en referencia con el objeto de establecer si existe disponibilidad del recurso hídrico y sus actuales usuarios y/o beneficiarios.

CUARTO: Por la Sede de Apoyo Regional Comunera de la Corporación Autónoma Regional de Santander CAS, y de conformidad con el Artículo 2.2.3.2.9.4 del Decreto 1076 de 2015, elabórese el aviso correspondiente, el cual deberá enviarse a la alcaldía del Municipio de **SUAITA**, para que sea fijado por **el termino de diez (10) días hábiles**, en lugar público y visible de ese Despacho, con el objeto de brindar la oportunidad a las personas que se crean con derecho de formular sus oposiciones. Copia del mismo aviso debe fijarse en la cartelera pública de esta Corporación.


QUINTO: La Corporación Autónoma Regional de Santander, CAS, reconocerá el pago por Concepto de Viáticos, a la contratista comisionada **PAULA ANDREA BLANCO LOPEZ** por un valor total de **CIENTO OCHO MIL CUATROCIENTOS CINCO PESOS M/CTE (\$ 108.405)**, los cuales deberán ser descontados de la consignación No. 386592507 de Banco Agrario de Colombia, realizada el 27 de Julio de 2022, por un valor de **CIENTO VEINTE MIL CUATROCIENTOS CINCUENTA PESOS M/CTE (\$120.450.00)**.



SEXTO: Por la oficina de Atención al Público de la Sede de Apoyo Regional Comunera y de conformidad con el artículo 67 de la Ley 1437 de 2011, notifíquese personalmente el contenido de la presente providencia al señor **JOSE CALIXTO MARTINEZ ARANDA** identificado con cédula de ciudadanía No. 13.760.514 expedida en Suaita, en calidad de interesado y autorizado, quien se puede ubicar en el predio rural denominado **Lote Cinco Las Tres Palmas del Ramo**, vereda **Suaita**, del municipio de **Suaita- Santander**, o comunicarse al teléfono **3102201522**, a quien se le hará entrega de una copia del presente Auto.

Parágrafo: De no ser posible la notificación personal, se deberá notificar por aviso, tal como lo señala el artículo 69 de la ley 1437 de 2011. El peticionario deberá hacer presencia física el día de la visita de inspección ocular, o nombrar a un delegado que lo represente

SÉPTIMO: Contra lo dispuesto en la presente providencia no procede recurso de reposición.

CÚMPLASE Y NOTIFÍQUESE


WBEIMAR HERNANDO PEREZ BELTRAN
 Jefe Sede Regional de Apoyo Comunera-CAS

Expediente N° 210.20.0022.2023 concesión de aguas		
	Nombre	Firma
PROYECTO	Ing. Paula Andrea Blanco Lopez	
REVISÓ Y APROBÓ	Ing. Wbeimar Hernando Pérez	



SA367-1



ST-CER944508



SC3264-1



OF.PRINCIPAL- SAN GIL
 Carrera 12 N° 9-06
 Barrio La Playa
 Tel: (607) 7238925 - 7240765- 7235668
 Celular: (311) 2039075
 cumacemos@cas.gov.co

BUCARAMANGA
 Calle 36 N° 26-48
 Edificio Sura Oficina 303
 Tel: (607) 7238925 Ext.4001-4002
 Celular: (310) 8157695
 casbucaramanga@cas.gov.co

BARRANCABERMEJA
 Calle 48 con Cra 28 esquina
 Barrio Palmira
 Tel: (607) 7238925 Ext.5001-5002
 Celular: (310) 8157695
 mures@cas.gov.co

MÁLAGA
 Carrera 9 N° 11-41
 Barrio Centro
 Tel: (607) 7238925 Ext.6001-6002
 Celular: (310) 2742600
 malaga@cas.gov.co

SOCORRO
 Calle 16 N° 12-38
 Tel: (607) 7238925
 Ext.2001-2002
 Celular: (310) 6807295
 socorro@cas.gov.co

VÉLEZ
 Carrera 6 N° 9-14
 Barrio Águileo Parra
 Tel: (607) 7238925 Ext.3001-3002
 Celular: (310) 8157697
 velez@cas.gov.co