



## ACUERDO No 068-2023

(Mayo 29 de 2023)

“Por medio del cual se realizan unas precisiones cartografías al límite externo del Distrito Regional de Manejo Humedal San Silvestre”

## EL CONSEJO DIRECTIVO DE LA CORPORACIÓN AUTONOMA REGIONAL DE SANTANDER -CAS

En uso de sus facultades legales y estatutarias, especialmente las contenidas en el artículo 27 de la Ley 99 de 1993, los artículos 2.2.2.1.2.5. inciso 3 y 2.2.2.1.6.5. párrafo 1 del Decreto Único Reglamentario del Sector Ambiente y Desarrollo Sostenible 1076 de 2015 y;

## CONSIDERANDO

1. Que el Consejo Directivo de la Corporación Autónoma Regional de Santander – CAS, en uso de la función establecida en el numeral 16 del artículo 31 de la Ley 99 de 1993, según la cual corresponde a las Corporaciones Autónomas Regionales “(...)” *Reservar, alinear, administrar o sustraer, en los términos y condiciones que fijen la ley y los reglamentos, los distritos de manejo integrado “(...)”, declaró, alinear y zonificó el Distrito de Manejo Integrado (DMI) de los Recursos Naturales Renovables del Humedal de San Silvestre por medio del Acuerdo 058 del 27 de noviembre de 2006, con el fin de responder a la necesidad de proteger la oferta y regulación hídrica, el abastecimiento de la población y la refinería de Ecopetrol que estaba siendo presionada por la expansión de las actividades pecuarias.*

Que, en el mentado acto administrativo, se estableció que el área protegida contaba una extensión de 70.477,5 hectáreas, de las cuales 38.430,4138 correspondían al municipio de Barrancabermeja y 32.044.6691 al municipio de San Vicente de Chucurí.

2. Que posteriormente, mediante el Acuerdo 143 del 12 de abril de 2010, se modifica la zonificación establecida a través del Acuerdo 058 del 27 de noviembre de 2006, con la finalidad de viabilizar el proyecto vial Yuma.
3. Que por medio del Acuerdo 181 del 16 de junio de 2011, el área protegida fue homologada a la categoría de Distrito Regional de Manejo Integrado; se identificaron los objetivos de conservación y se determinó el régimen de usos de conformidad con lo establecido en el Decreto 2372 del 1 de julio de 2010; así mismo, se estableció que el DRMI contaba con un área de 70.093,57 ha.
4. Que mediante el Acuerdo 241 del 26 de noviembre de 2013 se amplió la vigencia de la zonificación del Acuerdo 143 de 2010, se permitió el desarrollo de los usos previstos en el Acuerdo 181 de 2011 y se realizaron precisiones cartográficas.
5. Que mediante Resolución DGL 00462 de septiembre de 2021, la Corporación Autónoma Regional de Santander, declaró concertados los asuntos exclusivamente ambientales del nuevo Plan de Ordenamiento Territorial del Distrito de Barrancabermeja, proceso que se realizó teniendo como determinante ambiental la cabida, límites, zonificación y régimen de usos del Distrito Regional de Manejo Integrado Humedal San Silvestre, previstos en los Acuerdos CAS 143 de 2010, 181 de 2011 y 241 de 2013.
6. Que, en el proceso de concertación ambiental, el Distrito de Barrancabermeja, identificó el corredor vial suburbano denominado Yuma, el cual se ubicó en un área adyacente al límite externo del Distrito Regional de Manejo Integrado del Humedal San Silvestre.



SA367-1



ST-CER944508



SC3264-1



OF.PRINCIPAL- SAN GIL  
Carrera 12 N° 9-06  
Barrio La Playa  
Tel: (607) 7238925 - 7240765- 7235668  
Celular:(311)2039075  
contactenos@cas.gov.co

BUCARAMANGA  
Calle 36 N° 26-48  
Edificio Sura Oficina 303  
Tel:(607) 7238925 Ext.4001-4002  
Celular:(310)8157695  
casbucaramanga@cas.gov.co

BARRANCABERMEJA  
Calle 48 con Cra 28 esquina  
Barrio Palmira  
Tel:(607)7238925 Ext.5001-5002  
Celular:(310)8157695  
mares@cas.gov.co

MÁLAGA  
Carrera 9 N° 11-41  
Barrio Centro  
Tel:(607)7238925 Ext.6001-6002  
Celular:(310)2742600  
malaga@cas.gov.co

SOCORRO  
Calle 16 N° 12-38  
Tel:(607)7238925  
Ext.2001-2002  
Celular:(310)6807295  
socorro@cas.gov.co

VÉLEZ  
Carrera 6 N° 9-14  
Barrio Aquileo Parra  
Tel: (607)7238925 Ext.3001-3002  
Celular:(310)8157697  
velez@cas.gov.co



7. Que posteriormente, mediante Acuerdo del Concejo Distrital de Barrancabermeja No. 033 del 01 de marzo de 2022, publicado en la gaceta oficial No. 304 del 14 de marzo 2022, el Distrito de Barrancabermeja adopta el Plan de Ordenamiento territorial, incorporando la concertación ambiental adelantada con la Corporación Autónoma Regional de Santander.
8. Que mediante el Acuerdo No 045 del 27 de julio de 2022, el Consejo Directivo de la CAS, adopta el Plan de Manejo del Distrito Regional de Manejo Integrado del Humedal San Silvestre y en el artículo segundo, ajusta la cabida y los límites cartográficos del área protegida, en los siguientes términos:

"(...)"

*ARTÍCULO SEGUNDO. Alinderación y área. Modifíquese el Acuerdo del Consejo Directivo de la CAS No. 181 del 16 de junio 2011, en el sentido de establecer que el área del Distrito Regional de Manejo Integrado -DRMI- Humedal San Silvestre corresponde a 70.290,89 ha, ubicado en jurisdicción de la Corporación Autónoma Regional de Santander (CAS), en el territorio rural de Distrito Especial de Barrancabermeja y el municipio de San Vicente de Chucuri (departamento de Santander) con una distribución de 70,82% (49.735,98 has) y 29,18% (20.554,91 has) respectivamente; delimitadas por los mojones establecidos en las siguientes coordenadas, las cuales están ligadas al MARCO GEOCENTRICO NACIONAL DE REFERENCIA - MAGNA. Para estas actividades es necesario regirse por las "Técnicas de georreferenciación para levantamientos topográficos ligados a MAGNA" expedidas por el IGAC*

*Mediante la Resolución IGAC No.388 de 13 de abril 2020, actualizada mediante Resolución No. 509 de 1 de junio 2020, posteriormente modificada mediante Resolución No. 471 de 14 de mayo 2020 y actualizada con la Resolución No. 529 de 5 de junio 2020 por el Instituto Geográfico Agustín Codazzi - IGAC, reglamenta el uso de un nuevo Origen de Proyección Cartográfica CTM-12 para la gestión, integración y uso de la información de la Cartografía Básica Dara fines oficiales así;*

*Sistema de Coordenadas Proyectadas  
Magna Sirgas origen Nacional (CTM12)  
Proyección: Transversa de Mercator  
Datum: MAGNA  
Falso Este: 5.000.000  
False Norte: 2.000.000  
Longitud del Centro: -73.0000  
Latitud del Centro: 4.0000  
Factor de escala 0,9992  
Unidades: Metros*

Mojones que limitan el DRMI

Punto	Norte	Este
1	1'279.383,39	1'029.640,88
2	1'282.483,42	1'030.021,04
3	1'285.225,69	1'033.233,56
4	1'284.295,73	1'034.699,99
5	1'286.490,35	1'037.648,35
6	1'286.110,2	1'039.875,26
7	1'284.112,06	1'042.582,67
8	1'283.289,45	1'046.139,39
9	1'280.671,97	1'050.451,32
10	1'280.235,17	1'052.347,44
11	1'277.420,5	1'056.729,02
12	1'275.265,3	1'058.681,27
13	1'271.084,37	1'057.659,64



SA367-1



ST-CER944508



SC3264-1



cas.gov.co



contactenos@cas.gov.co



Línea Gratuita 01 8000 917600

**OF.PRINCIPAL- SAN GIL**  
Carrera 12 N° 9-06  
Barrio La Playa  
Tel: (607) 7238925 - 7240765 - 7235668  
Celular: (311) 2039075  
contactenos@cas.gov.co

**BUCARAMANGA**  
Calle 36 N° 26-48  
Edificio Sura Oficina 303  
Tel: (607) 7238925 Ext.4001-4002  
Celular: (310) 8157695  
casbucaramanga@cas.gov.co

**BARRANCABERMEJA**  
Calle 48 con Cra 28 esquina  
Barrio Palmira  
Tel: (607) 7238925 Ext.5001-5002  
Celular: (310) 8157695  
mares@cas.gov.co

**MÁLAGA**  
Carrera 9 N° 11-41  
Barrio Centro  
Tel: (607) 7238925 Ext.6001-6002  
Celular: (310) 2742600  
malaga@cas.gov.co

**SOCORRO**  
Calle 16 N° 12-38  
Tel: (607) 7238925  
Ext.2001-2002  
Celular: (310) 6807295  
socorro@cas.gov.co

**VÉLEZ**  
Carrera 6 N° 9-14  
Barrio Aquileo Parra  
Tel: (607) 7238925 Ext.3001-3002  
Celular: (310) 8157697  
velez@cas.gov.co



Punto	Norte	Este
14	1'266.795,46	1'058.037,37
15	1'264.175,99	1'056.843,12
16	1'261.695,48	1'056.676,02
17	1'260.233,56	1'056.503,13
18	1'258.153,08	1'054.982,84
19	1'256.397,42	1'055.305,79
20	1'253.741,47	1'054.965,37
21	1'253.871,22	1'044.460,22
22	1'255.790,61	1'037.653,28
23	1'259.095,5	1'036.480,88
24	1'261.415,44	1'036.288,34
25	1'264.871,71	1'036.772,96
26	1'268.500,46	1'033.745,05
27	1'271.005,66	1'032.595,59
28	1'272.332,13	1'030.713,57
29	1'274.082,76	1'029.190,68
30	1'277.842,12	1'023.529,93

Fuente. Componente Diagnostico PM

Colindancia del límite del DRMI entre los mojones del DRMI.

Colindancia	Descripción
<b>COSTADO NORTE:</b>	
<b>Colindancia desde el Mojón 01 al Mojón 02. (Ver ficha No.01).</b>	Este costado se inicia en el Mojón No.01 de coordenadas: E 1.029.640,88, N 1.279.383,39, que se encuentra materializado en el costado norte de los sitios La Castalia y Los Pinos, interceptando los predios 000200030048000, 000200030050000, 000200030621000, 000200030614000, 000200030613000, 000200030586000, hasta llegar al Mojón No. 02 en longitud de 5.208,05 mts.
<b>Colindancia desde el Mojón 02 hasta el Mojón 03. (Ver ficha No.02).</b>	Esta colindancia inicia en el Mojón No.02 de coordenadas: E 1.030.021,04, N 1.282.483,42 interceptando los predios 000100050050000, 000100050058000, 000100050056000, 000100050031000, 000100050070000, 000100050030000, hasta llegar al mojón No.03 en una longitud de 5.870,45 m.
<b>Colindancia desde el Mojón 03 hasta el Mojón 04. (Ver ficha No.03).</b>	Esta colindancia inicia en el Mojón No. 03 de coordenadas: E 1.033.233,56 y N 1.285.225,69 Siguiendo hasta llegar al mojón No.03 e interceptando los predios 000100050030000, 000100050029000, 000100060037000, 000100050026000 hasta llegar al mojón No. 04 en una longitud de 1.994,99 m.
<b>Colindancia desde el Mojón 04 hasta el Mojón 05. (Ver ficha No.04).</b>	Esta colindancia inicia en el mojón No.04 de coordenadas: E 1.034.699,99 y N 1.284.295,73 Siguiendo hasta llegar al mojón No.05 interceptando los predios 000100060080000, 000100060021000, 000100060030000, 000100060029000, hasta llegar al mojón No.05 en una longitud de 4.552,27 m.
<b>Colindancia desde el Mojón 05 hasta el Mojón 06. (Ver ficha No.05).</b>	Esta colindancia inicia en el mojón No.05 de coordenadas: E 1.037.648,35 y N 1.286.490,35 sigue en línea quebrada que intercepta los predios 000100060029000, 000100060091000, 000100060031000, 000100060082000, hasta llegar al mojón No.06 en una longitud de 2.714,21 m.
<b>Colindancia desde el Mojón 06 hasta el Mojón 07. (Ver ficha No.06).</b>	Esta colindancia inicia en el mojón No.06 de coordenadas: E 1.039.875,26 y N 1.286.110,20 e intercepta los predios 000100060082000, 000100080065000, 000100080066000, 000100080061000, 000100080133000, 000100080069000 hasta llegar al mojón No.7 cubriendo una longitud de 5.294,05 m.

3



SA367-1



ST-CER944508



SC3264-1



cas.gov.co

contactenos@cas.gov.co

Línea Gratuita 01 8000 917600

**OF.PRINCIPAL- SAN GIL**  
Carrera 12 N° 9-06  
Barrio La Playa  
Tel: (607) 7238925 - 7240765 - 7235668  
Celular:(311)2039075  
contactenos@cas.gov.co

**BUCARAMANGA**  
Calle 36 N° 26-48  
Edificio Sura Oficina 303  
Tel:(607) 7238925 Ext.4001-4002  
Celular:(310)8157695  
casbucaramanga@cas.gov.co

**BARRANCABERMEJA**  
Calle 48 con Cra 28 esquina  
Barrio Palmira  
Tel:(607)7238925 Ext.5001-5002  
Celular:(310)8157695  
mares@cas.gov.co

**MÁLAGA**  
Carrera 9 N° 11-41  
Barrio Centro  
Tel:(607)7238925 Ext.6001-6002  
Celular:(310)2742600  
malaga@cas.gov.co

**SOCORRO**  
Calle 16 N° 12-38  
Tel:(607)7238925  
Ext.2001-2002  
Celular:(310)6807295  
socorro@cas.gov.co

**VÉLEZ**  
Carrera 6 N° 9-14  
Barrio Aquileo Parra  
Tel: (607)7238925 Ext.3001-3002  
Celular:(310)8157697  
velez@cas.gov.co



Colindancia	Descripción
Colindancia desde el Mojón 07 hasta el Mojón 08. (Ver ficha No.07).	Esta colindancia inicia en el mojón No.07 de coordenadas: E 1.042.582,67 y N 1.284.112,06 así continúa interceptando los predios 000100080069000, 000100080027000, 000100080162000, 000100080059000, hasta llegar al mojón No.8 cubriendo una longitud de 4.076,15 m.
Colindancia desde el Mojón 08 hasta el Mojón 09. (Ver ficha No.08).	Esta colindancia inicia en el mojón No.08 de coordenadas: E 1.046.139,39 y N 1.283.289,45, continua por línea quebrada que intercepta los predios 000100080155000, 000100080028000, 000100080103000, 000100080101000 hasta llegar al mojón No.09 en longitud de 7.632,06 m.
Colindancia desde el Mojón 09 hasta el Mojón 10. (Ver ficha No.09).	Esta colindancia se describe así, inicia en el mojón No.09 de coordenadas: E 1.050.451 y N 1.280.671,97 interceptando los predios 000100080101000, 000100080246000, 000100080248000, 000100080109000, 000100080108000, 000100080110000 hasta llegar al mojón No.10 en longitud de 2.431,36 m.
Colindancia desde el Mojón 10 hasta el Mojón 11. (Ver ficha No.10).	Esta colindancia inicia en el mojón No. 10 de coordenadas: E 1.052.347,44 y N 1.280.235,17 interceptando los predios 000100080110000, 000100080111000, 000100090167000, 000100090083000, 000100090093000, 000100090127000, 000200030195000, 000200030170000 hasta llegar al mojón No. 11 en una longitud de 8.598,01 m.
Colindancia desde el Mojón 11 hasta el Mojón 12. (Ver ficha No.11).	Esta colindancia inicia en el mojón No.11 de coordenadas E 1.056.729,02 y N 1.277.420,50 y sigue en línea quebrada interceptando los predios 000200030170000, 000200030290000, 000200030298000, 000200030547000, 000100030544000, 000200030298000, 000200030435000, 000200030121000, 000200030538000, 000200030657000, 000200030794000, 000200030192000, 000200030355000 hasta llegar al mojón No.12 en una longitud de 3.719,37 m.
<b>COSTADO ORIENTAL</b>	
Colindancia desde el Mojón 12 hasta el Mojón 13. (Ver ficha No.12).	Esta colindancia inicia en el mojón No.12 de coordenadas E 1.058.681,27 y N 1.275.265,30 continúa siguiendo la antigua vía a San Vicente de Chucuri e interceptando los predios 000200030192000, 000200030687000, 000200030765000, 000200030771000, 000200030472000, 000200030145000, 000200030766000, 000200030138000, 000200030770000, 000200030769000, 000200030768000, 000200030761000, 000200030138000, 000200030148000, 000200030136000, 000200030594000, 000200030135000, 000200030058000 hasta llegar al mojón No. 13 en una longitud de 5.081,03 m.
Colindancia desde el Mojón 13 hasta el Mojón 14. (Ver ficha No.13).	Esta colindancia inicia en el mojón No.13 de coordenadas E 1.057.659,64 y N 1.271.084,37 Continuando por la antigua vía a San Vicente de Chucuri y pasando por los predios 000200030058000, 000200030056000, 000200030063000, 000200030054000, 000200030762000, 000200030658000, 000200030384000, 000200030055000, 000200030645000, 000200030385000, 000200030386000, 000200030387000, 000200030053000, 000200030388000, 000200030048000, 000200030050000, 000200030621000, 000200030614000, 000200030613000, 000200030586000 hasta llegar al mojón No.14 en una longitud de 5.376,91 m.
Colindancia desde el Mojón 14 hasta el Mojón 15. (Ver ficha No.14).	Esta colindancia inicia en el mojón No.14 de coordenadas E 1.058.037,37 y N 1.266.795,46 siguiendo la antigua vía a San Vicente de Chucuri y pasando por los predios 000200030586000, 000200030590000, 000200030711000, 000200030324000, 000200030278000, 000200030514000, 000200030216000, 000200030367000, 000200030215000, 000200030207000 hasta el mojón No.15 en una longitud de 3.209,92 m.
Colindancia desde el Mojón 15 hasta el Mojón 16. (Ver ficha No.15)	Esta colindancia inicia en el mojón No. 15 de coordenadas E 1.056.843,12 y N 1.264.175,99 así continua por la antigua vía a San Vicente de Chucuri pasando por los predios 000200030207000, 000200030214000, 000200030305000, 000200030210000, 000200030211000, 000200030212000, 000200030213000, 000200030203000, 000200030201000, 000200010220000 hasta llegar al mojón No.16 en una longitud de 3.011,28 m.



SA367-1



ST-CER944508



SC3284-1



cas.gov.co



contactenos@cas.gov.co



Línea Gratuita 01 8000 917600

**OF.PRINCIPAL- SAN GIL**  
Carrera 12 N° 9-06  
Barrio La Playa  
Tel: (607) 7238925 - 7240765- 7235668  
Celular:(311)2039075  
contactenos@cas.gov.co

**BUCARAMANGA**  
Calle 36 N° 26-48  
Edificio Sura Oficina 303  
Tel:(607) 7238925 Ext.4001-4002  
Celular:(310)8157695  
casbucaramanga@cas.gov.co

**BARRANCABERMEJA**  
Calle 48 con Cra 28 esquina  
Barrio Palmira  
Tel:(607)7238925 Ext.5001-5002  
Celular:(310)8157695  
mares@cas.gov.co

**MÁLAGA**  
Carrera 9 N° 11-41  
Barrio Centro  
Tel:(607)7238925 Ext.6001-6002  
Celular:(310)2742600  
malaga@cas.gov.co

**SOCORRO**  
Calle 16 N° 12-38  
Tel:(607)7238925  
Ext.2001-2002  
Celular:(310)6807295  
socorro@cas.gov.co

**VÉLEZ**  
Carrera 6 N° 9-14  
Barrio Aquileo Parra  
Tel: (607)7238925 Ext.3001-3002  
Celular:(310)8157697  
velez@cas.gov.co



Colindancia	Descripción
Colindancia desde el Mojón 16 hasta el Mojón 17. (Ver ficha No.16).	Esta colindancia inicia en el mojón No.16 de coordenadas E 1.056.676,02 y N 1.261.695,48 así continua por la antigua vía que conduce a San Vicente de Chucuri y cruza por los predios 000200010220000, 000200010221000, 000200010055000, 000200010219000, 000200010056000 hasta llegar al mojón No.17 en una longitud de 1.912,23 m.
Colindancia desde el Mojón 17 hasta el Mojón 18. (Ver ficha No.17).	Esta colindancia inicia en el mojón No.17 de coordenadas E 1.056.503,13 y N 1.260.233,56 por la vía antigua a San Vicente de Chucuri y pasa por los predios 000200010056000, 000200010057000, 000200010077000 hasta llegar al mojón No.18 en una longitud de 3.285,70 m.
Colindancia desde el Mojón 18 hasta el Mojón 19. (Ver ficha No.18).	Esta colindancia inicia en el mojón No.18 de coordenadas E 1.054.982,84 y N 1.258.153,08 continuando por la antigua vía a San Vicente de Chucuri y cruzando los predios 000200010077000, 000200010072000, 000200010075000, 000200010181000, 000200010160000, 000200010101000, 000200010079000, 000200010184000 hasta llegar al mojón No.19 en una longitud de 2.162,51 m.
Colindancia desde el Mojón 19 hasta el Mojón 20. (Ver ficha No.19).	Esta colindancia inicia en el mojón No.19 de coordenadas E 1.055.305,79 y N 1.256.397,42 así continua por la vía a San Vicente de Chucuri y pasa por los predios 000200010184000, 000200010197000, 000200010136000, 000200010098000, 000200010199000, 000200010198000 hasta llegar al mojón No.20 en una longitud de 3.570,09 m.
<b><u>COSTADO OCCIDENTAL</u></b>	
Colindancia desde el Mojón 22 hasta el Mojón 23. (Ver ficha No.22).	Esta colindancia inicia el costado occidental en el mojón No.22 de coordenadas E1.037.653,28 y N 1.255.790,61 arranca en la Ruta del Sol tramo Campo 23 Peroles y sigue pasando por los predios 000200040053000, 000200040062000, 000200040061000, 000200040196000, 000200040063000, 000200040060000, 000200040137000, 000200040192000, 000200040040000, 000200040045000, 000200030653000, 000200040038000, 000200040037000 hasta llegar al mojón No.23 en longitud de 4.821,82 m.
Colindancia desde el Mojón 23 hasta el Mojón 24. (Ver ficha No.23).	Esta colindancia inicia en el mojón No.23 de coordenadas E 1.036.480,88 y N 1.259.095,50 así continua y pasa por los predios 000200040037000, 000200040031000, 000200040030000, 000200040027000, 000200040026000, 000200030623000, 000200031521000, 000200040021000, 000200040019000 hasta el límite entre la vereda Campo 14 y la vereda Marías, donde se encuentra el mojón No.24 en longitud de 2.622,92 m.
Colindancia desde el Mojón 24 hasta el Mojón 25. (Ver ficha No.24).	Esta colindancia inicia en el mojón No.24 de coordenadas E 1.036.288,34 y N 1.261.415,44 pasa por la vereda campo 23 interceptando los predios 000200040019000, 000200040189000, 000200040156000, 000200040151000, 000200040064000, 000200040184000, 000200040012000, 000200040198000, 000200040014000, 000200032037000 hasta encontrar la vía Yuma donde se ubica el mojón No.25 en longitud de 4.055,64 m.
Colindancia desde el Mojón 25 hasta el Mojón 26. (Ver ficha No.25).	Esta colindancia inicia en el mojón No.25 de coordenadas E 1.036.772,96 y N 1.264.871,71 y continua por la vía Yuma interceptando los predios 000200032037000, 000200031370000, 000100100019000, 000100100018000, 000100100017000, 000100100014000, 000100100009000, 000100100008000 hasta llegar al mojón No.26 en una longitud de 5.427,94 m.
Colindancia desde el Mojón 26 hasta el Mojón 27. (Ver ficha No.26).	Esta colindancia inicia en el mojón No. 26 de coordenadas E 1.033.745,05 y N 1.268.500,46 continuando por la vía a Yuma y pasando por los predios 000100100008000, 000100100004000, 000100100096000, 00010010003000 hasta la intersección de la vía Yuma y La vía que de Bucaramanga conduce a Barrancabermeja en el sitio denominado La Virgen, donde se encuentra el mojón No.27 en una longitud de 3.450,76 m.
Colindancia desde el Mojón 27 hasta el Mojón 28. (Ver ficha No.27).	Esta colindancia inicia en el mojón No.27 de coordenadas E 1.032.595,59 y N 1.271.005,66 continuando por el anillo externo nororiental que de la virgen conduce a Barrancabermeja (transversal 48) y pasando por los predios 00010475000, 000100010372000,



SA367-1



ST-CER944508



SC3264-1



cas.gov.co



contactenos@cas.gov.co



Línea Gratuita 01 8000 917600

**OF.PRINCIPAL- SAN GIL**  
Carrera 12 N° 9-06  
Barrio La Playa  
Tel: (607) 7238925 - 7240765- 7235668  
Celular:(311)2039075  
contactenos@cas.gov.co

**BUCARAMANGA**  
Calle 36 N° 26-48  
Edificio Sura Oficina 303  
Tel:(607) 7238925 Ext.4001-4002  
Celular:(310)8157695  
casbucaramanga@cas.gov.co

**BARRANCABERMEJA**  
Calle 48 con Cra 28 esquina  
Barrio Palmira  
Tel:(607)7238925 Ext.5001-5002  
Celular:(310)8157695  
mares@cas.gov.co

**MÁLAGA**  
Carrera 9 N° 11-41  
Barrio Centro  
Tel:(607)7238925 Ext.6001-6002  
Celular:(310)2742600  
malaga@cas.gov.co

**SOCORRO**  
Calle 16 N° 12-38  
Tel:(607)7238925  
Ext.2001-2002  
Celular:(310)6807295  
socorro@cas.gov.co

**VÉLEZ**  
Carrera 6 N° 9-14  
Barrio Aquileo Parra  
Tel: (607)7238925 Ext.3001-3002  
Celular:(310)8157697  
velez@cas.gov.co



Colindancia	Descripción
	000100010371000, 000100010007000, 000100010008000 hasta llegar al mojón No.28 en una longitud de 2.962,26 m.
Colindancia desde el Mojón 28 hasta el Mojón 29. (Ver ficha No.28).	Esta colindancia inicia en el mojón No.28 y se aparta de la Transversal 48 con rumbo Noroccidente por la vereda Comuneros y San Silvestre interceptando el predio 100010369000 hasta el límite entre la vereda San Silvestre y el casco urbano del Municipio de Barrancabermeja, donde se encuentra el mojón No.29 en una longitud de 2.690,10 m.
Colindancia desde el Mojón 29 hasta el Mojón 30. (Ver ficha No.29).	Esta colindancia inicia en el mojón No.29 de coordenadas E1.029.190,68 y N 1.274.082,76 y sigue el costado norte del casco urbano de Barrancabermeja pasando por los predios 00030065000, 000100030060000, 000100030137000, 000100030136000, 000100030133000, 000100030160000, 000100030132000, 000100030116000, hasta tomar la vía al llanito y continua por los predios 000100030094000, 000100030095000, 000100040113000, 000100040110000, 000100040187000, 000100040177000, 000100040250000 en la zona de campo Galán, hasta el cruce con el caño San Silvestre, donde se ubica el mojón No.30 en una longitud de 22.046,09 m.
Colindancia desde el Mojón 30 hasta el Mojón 01. (Ver ficha No.30).	Esta colindancia la última por el costado occidental inicia en el mojón No.30 de coordenadas E 1.023.529,93 y N 1.277.842,12 y continua por la vía los pinos interceptando los predios 000100040250000, 000100040172000, 000100040020000, 000100039999000, 000100030052000, 000100030051000, 000100030050000, 000100030016000, 000100030014000, 000100030020000, 000100030017000 hasta límites entre el sector la Castalia y los pinos, donde se encuentra el mojón No.01 en donde se cierra el polígono que delimita el DRMI San Silvestre.

Fuente. Componente Diagnostico PM

"(...)"

6

- Que la Corporación Autónoma Regional de Santander, evidenció que la delimitación establecida en el artículo segundo del Acuerdo 045 del 27 de julio de 2022, generó una superposición entre el Distrito Regional de Manejo Integrado del Humedal San Silvestre y el corredor vial Yuma, zona que no hacía parte del DRMI según Acuerdo 058 del 27 de noviembre de 2006; por tanto, se ordenó la práctica de visita de inspección ocular a la zona afectada y el análisis de los antecedentes del área protegida, emitiéndose el concepto técnico SPL.26.2023 - 15-05-2023, del cual se transcriben los siguientes apartes de interés:

"(...)"

### ANALISIS DE LA INFORMACION

#### La precisión cartográfica del DRMI 2016

En el documento "Actualización y Ajuste del Plan de Manejo Ambiental del Distrito Regional de Manejo Integrado DRMI Humedal San Silvestre 2016", Componente Ordenamiento, se realiza una descripción de la **Precisión Cartográfica** efectuada y que se resume de la siguiente forma:

- Revisión de los antecedentes del límite del DRMI 2006:

A partir del **Acuerdo No.0058 de 2006**, el Consejo Directivo de la Corporación Autónoma Regional de Santander (CAS), **declara, alinda y zonifica** el Distrito de Manejo Integrado de los recursos naturales renovables -DMI- Humedal San Silvestre en los Municipios de Barrancabermeja y San Vicente de Chucurí con una extensión 70.477,5 Hectáreas, con base al estudio efectuado por Aguas de Barrancabermeja en el 2006, ver Figura 4.



**OF.PRINCIPAL- SAN GIL**  
Carrera 12 N° 9-06  
Barrio La Playa  
Tel: (607) 7238925 - 7240765- 7235668  
Celular:(311)2039075  
contactenos@cas.gov.co



contactenos@cas.gov.co

**BUCARAMANGA**  
Calle 36 N° 26-48  
Edificio Sura Oficina 303  
Tel:(607) 7238925 Ext.4001-4002  
Celular:(310)8157695  
casbucaramanga@cas.gov.co

**BARRANCABERMEJA**  
Calle 48 con Cra 28 esquina  
Barrio Palmira  
Tel:(607)7238925 Ext.5001-5002  
Celular:(310)8157695  
mares@cas.gov.co



Línea Gratuita 01 8000 917600

**MÁLAGA**  
Carrera 9 N° 11-41  
Barrio Centro  
Tel:(607)7238925 Ext.6001-6002  
Celular:(310)2742600  
malaga@cas.gov.co

**SOCORRO**  
Calle 16 N° 12-38  
Tel:(607)7238925  
Ext.2001-2002  
Celular:(310)6807295  
socorro@cas.gov.co

**VÉLEZ**  
Carrera 6 N° 9-14  
Barrio Aquileo Parra  
Tel: (607)7238925 Ext.3001-3002  
Celular:(310)8157697  
velez@cas.gov.co



SA367-1



ST-CER944508



SC3264-1





En esta oportunidad establecieron y definieron 21 mojones para el alinderamiento del área protegida, ver tabla 1.

Tabla 1. Mojones de alinderamiento Acuerdo 058 de 2006

MOJÓN	DESCRIPCIÓN DEL LINDERO
Mojón N° 1.	Coordenadas X=1'052.956, Y=1'280.747, Se encuentra ubicado en el límite occidental del DMI de Yariguíes, de donde se sigue el recorrido hasta la intercepción con el río La Colorada donde se encuentra el Mojón 2.
Mojón N° 2.	Coordenadas. X=1'054.775. Y=1'253.694. Continuando desde el Mojón 2. Se sigue por la confluencia de este límite con el Río La Colorada, aguas abajo siguiendo el cauce del río hasta encontrar el Mojón 3.
Mojón N° 3	Coordenadas: X=1'038311; Y=1'255 108. Se sigue por un cansino que se dirige a las propiedades La Pradera. El Bambú y La Esperanza, sector sur occidental del DMI, hasta encontrar el Mojón 4.
Mojón N° 4.	Coordenadas' X=1'036.200; Y=1'255.933. Se continua desde este Mojón por la quebrada aguas arriba hasta la Intercepción con una de las vías del sector del centro donde se encuentra el Mojón 5.
Mojón N° 5.	Coordenadas' X=1'036.155. Y=1'260,379 Continuando por un camino. Después tomando otra vía del sector del centro, se sigue el recorrido en dirección norte hasta encontrar la intercepción con la vía que se dirige a Albania, donde se encuentra el Mojón 6.
Mojón N°6.	Coordenadas. X= '036 759; Y=1264.826. Se continúa por esta vía, la cual pasa por los predios El Porvenir y Villa Luz, hasta la intercepción de la vía que se dirige a Barrancabermeja y la vía Nacional, punto conocido como la Virgen, donde se encuentra el Mojón 7.
Mojón N° 7.	Coordenadas: X=1'037.560. Y=1 265.715 Se continúa por la vía Nacional hasta el sector de San Ignacio donde se focaliza el Mojón 8.
Mojón N° 8.	Coordenadas' X=1'032.343; Y=1'270.632 Se continúa por el límite urbano hasta el nacimiento del Caño El Rosario, allí se localiza el Mojón 9.
Mojón N° 9.	Coordenadas' X=1'032.074; Y1'272.589. Continuando por el cauce del Caño Rosario en dirección noroccidente, se llega a la intercepción con la Ciénaga San Silvestre, donde se encuentra el Mojón 10.
Mojón N° 10	Coordenadas' X=1'023.308; Y=1'277.864 Continuando por el divorcio de aguas en dirección nororiente se llega a la vía que pasa cerca a los predios La Florida Bella Vista Santa Rosa. La Esperanza y Las Brisas donde se encuentra el Mojón 11.
Mojón N° 11.	Coordenadas: X=1'030.543; Y=1'280.247. Se sigue la vía que pasa cerca de los precios La Florida Bella Vista, Santa Rosa y La Esperanza, hasta llegar a Las Brisas donde se encuentra el Mojón 12.
Mojón N° 12.	Coordenadas: X=1'029467; Y=1'282.794. Se continúa por la vía de Las Brisas hasta llegar a la intersección con el caño El Cerdo donde se encuentra el Mojón 13.
Mojón N° 13.	Coordenadas: X=1'030.520; Y= 1 283.427 Se sigue por el cano El Cerdo has a su desembocadura en otro caño donde se localiza el Mojón 14.
Mojón N° 14.	Coordenadas; X=1'031.625; Y=1'284.118. Se sigue por este caño hasta encontrar la primera intersección con una carretera lugar donde se encuentra el Mojón 15.
Mojón N° 15.	Coordenadas: X=1-032.927; Y=1'285.751. Se continúa por la carretera en dirección sur, este limita con los predios Bucarelia y Rancho Alegre hasta el Mojón 16.
Mojón N° 16.	Coordenadas: X=1'034.658; Y=1'284.284. Continúa por la carretera que comunica al predio El Reposo hasta llegar a los predios Que limitan sobre esta misma vía conocidos como Jencó y la Escuela La Arenosa, lugar donde se encuentra el Mojón 17.
Mojón N° 17.	Coordenadas: X= 1'036.155; Y=1'285762. Se continúa por la carretera pasando por la intersección de esta vía con el Caño La Jeringa y dirigiéndose hasta el predio El Bosque donde se localiza el Mojón 18.
Mojón N° 18.	Coordenadas X=1'039 970; Y=1'286.153 Se sigue la carretera que se dirige hacia el predio llamado La Argentina donde se encuentra el Mojón 19.
Mojón N° 19.	Coordenadas: X=1'040 795; Y=1'284.525. Partiendo de este Mojón por un camino veredal se sigue en orientación sur este hasta encontrar el Mojón 20.
Mojón N° 20.	Coordenadas: X=1'046.444; Y=1'281.510. Se continúa por el mismo camino en dirección nor este hasta llegar él la intersección con la carretera que comunica a la Meseta San Rafael para encontrar al Mojón 21.
Mojón N° 21.	Coordenadas. X=1 047.695, Y=1'282 505. Se continua por esta misma vía hasta el en dirección general sur este hasta encontrar el Mojón 1 con coordenadas X=1'052956; Y=1 280.747, cerrando de ésta manera el polígono total del área a proteger.

Fuente: Acuerdo No.0058 del Consejo Directivo de la Corporación Autónoma Regional de Santander – CAS/2006

La zonificación definida en el Acuerdo No. 058 de 2006, para el área de traslape con el hoy corredor suburbano Yuma, correspondía a la zona de "producción occidental"; ( Ver figura 5 concepto técnico 026 del 15 de mayo de 2023)



OF.PRINCIPAL- SAN GIL  
Carrera 12 N° 9-06  
Barrio La Playa  
Tel: (607) 7238925 - 7240765- 7235668  
Celular:(311)2039075  
contactenos@cas.gov.co

BUCARAMANGA  
Calle 36 N° 26-48  
Edificio Sur Oficina 303  
Tel:(607) 7238925 Ext.4001-4002  
Celular:(310)8157695  
casbucaramanga@cas.gov.co

BARRANCABERMEJA  
Calle 48 con Cra 28 esquina  
Barrio Palmira  
Tel:(607)7238925 Ext.5001-5002  
Celular:(310)8157695  
mares@cas.gov.co

MÁLAGA  
Carrera 9 N° 11-41  
Barrio Centro  
Tel:(607)7238925 Ext.6001-6002  
Celular:(310)2742600  
malaga@cas.gov.co

SOCORRO  
Calle 16 N° 12-38  
Tel:(607)7238925  
Ext.2001-2002  
Celular:(310)6807295  
socorro@cas.gov.co

VÉLEZ  
Carrera 6 N° 9-14  
Barrio Aquileo Parra  
Tel: (607)7238925 Ext.3001-3002  
Celular:(310)8157697  
velez@cas.gov.co



SA367-1



ST-CER944508



SC3264-1





En el Estudio para la "Actualización y Ajuste del Plan de Manejo Ambiental del Distrito Regional del Manejo Integrado -DRMI- Humedal San Silvestre, 2016", se compararon los mojones establecidos en el Acuerdo 058 de 2006, evidenciándose que estos no coinciden completamente con la cartografía del SIG CAS, ni con los archivos descargados del Registro único nacional de áreas protegidas (RUNAP); los mojones 4, 6, 7, 8, 12, 13 y 14 se observan fuera del polígono, entre otras anotaciones, lo que evidencia las imprecisiones cartográficas del polígono limítrofe que fueron **abordadas y precisadas** en dicho estudio. Ver figuras 6 y 7 concepto técnico 026 del 15 de mayo de 2023).

La precisión cartográfica en el Acuerdo 045- 2022

"(...)"

Teniendo en cuenta los anteriores actos administrativos que redefinieron áreas dentro del DRMI generando con ellos derechos adquiridos, se procedió a revisar la coherencia de la delimitación del polígono, verificando las situaciones de campo y partiendo de la propuesta de delimitación del año 2016 suministrada por la CAS (Corporación Autónoma Regional de Santander -CAS, 2016), se establece:

"(...)"

Una vez revisado el límite RUNAP versus la propuesta y los mojones establecido en el acuerdo 58 de 2006, **se propone definir los límites a los ajustes del año 2016**, incluyendo las sustracciones aprobadas, las cuales obedecen a las siguientes coordenadas). PAG. 87 DIAGNOSTICO DRMI.

Siendo así, que el estudio del Plan de Manejo del DRMI San silvestre adoptado en el 2022, retoma la delimitación y descripción planteada en el Estudio DRMI CAS del 2016. Ver Tabla 2 y Tabla 3, Figura 8 Concepto técnico SPL 026 del 15 de mayo de 2023).

#### El corredor YUMA en DRMI 2006 - 2011 y 2022.

Al contrastar los 300 m de corredor vial sub urbano YUMA con el límite del DRMI 2006, el área se traslapa desde los mojones 6,8 y 9, dichos mojones corresponden a los M25, M26 y M27 de la precisión cartográfica para el DRMI San silvestre, 2016.

"(...)"

En el DRMI 2022, Así mismo, el corredor sub urbano de Yuma de 300 metros o 330 m (si incluimos el retiro vial), estaría traslapándose desde los mojones 25 a 27, en la zonificación en las categorías de uso sostenible, preservación y restauración. (ver figura 13 Concepto Técnico No 26 del 15 de mayo de 2023)

#### El DRMI en el POT Barrancabermeja 2022

El área protegida del DRMI San Silvestre incorporado en el POT de Barrancabermeja, presenta un desplazamiento a la derecha (flechas amarillas), debido a que el polígono del Acuerdo 181 de 2011 está a escala 1.100.000 y la cartografía base del POT de Barrancabermeja fue elaborada a escala 1:25.000. (ver figura 15 Concepto Técnico No 26 del 15 de mayo de 2023)

Dicho desplazamiento género que al momento de concertarse el POT en septiembre de 2021 y adoptarse en mayo de 2022, la cartografía del área del corredor suburbano fuese inconsistente con el texto que indica que el corredor ... cuenta con una longitud cercana a los 9,6 kilómetros, y **una anchura de trescientos metros (300 m) contados a partir de la faja de retiro vial que para este caso es de sesenta metros (60 m) por tratarse de una vía de orden nacional** según lo dispuesto en la ley 1228 de 2008, sin embargo, en algunos tramos la anchura es menor debido traslape del Distrito Regional de Manejo Integrado – DRMI San Silvestre.

"(...)"



SA367-1



ST-CER944508



SC3264-1



cas.gov.co



contactenos@cas.gov.co



Línea Gratuita 01 8000 917600

OF.PRINCIPAL- SAN GIL  
Carrera 12 N° 9-06  
Barrio La Playa  
Tel: (607) 7238925 - 7240765- 7235668  
Celular:(311)2039075  
contactenos@cas.gov.co

BUARAMANGA  
Calle 36 N° 26-48  
Edificio Sura Oficina 303  
Tel:(607) 7238925 Ext.4001-4002  
Celular:(310)8157695  
casbucaramanga@cas.gov.co

BARRANCABERMEJA  
Calle 48 con Cra 28 esquina  
Barrio Palmira  
Tel:(607)7238925 Ext.5001-5002  
Celular:(310)8157695  
mares@cas.gov.co

MÁLAGA  
Carrera 9 N° 11-41  
Barrio Centro  
Tel:(607)7238925 Ext.6001-6002  
Celular:(310)2742600  
malaga@cas.gov.co

SOCORRO  
Calle 16 N° 12-38  
Tel:(607)7238925  
Ext.2001-2002  
Celular:(310)6807295  
sacorro@cas.gov.co

VÉLEZ  
Carrera 6 N° 9-14  
Barrio Aquileo Parra  
Tel: (607)7238925 Ext.3001-3002  
Celular:(310)8157697  
velez@cas.gov.co





Teniendo en cuenta lo anterior, se realiza la espacialización del corredor sub urbano YUMA de acuerdo a la información cartográfica del POT, la información documental del POT y el limite del DRMI 2022, evidenciándose el traslape de dicho corredor con el DRMI san silvestre, en color rosa el dibujado en cartografía del POT con 179,34 ha. y en achurado negro los 300 m señalados en texto POT con 257,8 ha. (ver figura 16 Concepto Técnico No 26 del 15 de mayo de 2023)

Considerando los anteriores antecedentes se propone realizar una PRECISION DEL LÍMITE EXTERNO del DRMI San silvestre para el Acuerdo DRMI San Silvestre No. 045 del 27 de Julio 2022.

Para esta precisión, se revisaron las imágenes satelitales de los años 2017, 2018, 2019 y 2022 del límite del DRMI y el proceso constructivo de la vía Yuma, obra que se ejecutó posteriormente a la delimitación de área protegida. (ver figura 17 Concepto Técnico No 26 del 15 de mayo de 2023)

"(...)"

En campo, con un equipo tipo RTK, se levantó topográficamente la vía Yuma en dirección Rancho Camacho a La Virgen - Barrancabermeja y entre los mojones 25 a 27 se generaron los puntos auxiliares 25 A, 26 A, 26 B. (ver figura 19 Concepto Técnico No 26 del 15 de mayo de 2023)

Las coordenadas de los mojones 25, 26 y 27 en el límite del área protegida del DRMI y las coordenadas de los puntos auxiliares 25A, 26A, 26B verificadas en campo y oficina se presentan en la tabla 4.

**Tabla 2.** Coordenadas de los mojones 25, 26 y 27 en el límite del área protegida del DRMI y de los puntos auxiliares 25A, 26A, 26B

Mojones iniciales	Coordenadas		Puntos auxiliares	Coordenadas	
	X (Este)	Y (Norte)		X (Este)	Y (Norte)
25	1036772,958	1264871,7102	25A	1037049,3843	1265083,3676
26	1033745,0534	1268500,4645	26A	1033125,1809	1269517,6364
27	1032595,5859	1271005,662	26B	1032970,39582	1270772,86391

Se procedió a georreferenciar los mojones 25, 26 y 27 del DRMI sobre la vía Yuma, luego los 30 m de retroceso vial que requiere la Ley y a partir de esta línea, se espacializó los 300 m del corredor vial sub urbano Yuma, localizando sobre esta ultima los puntos auxiliares de campo 25A, 26A, 26B.

Tras el análisis integral de la información, se recomienda:

1. Eliminar el mojón inicial 26 localizado sobre la Vía Yuma.
2. Precisar el limite externo partiendo del mojón inicial No. 25, continuar por el punto auxiliar 25 A que debe ser reenumerado como Mojón 26, continuar sobre la línea paralela a 300 m del retiro vial al punto auxiliar 26 A que debe ser reenumerado como Mojón 27, continuar sobre la línea paralela a 300 m del retiro vial al punto 26 B que será reenumerado como Mojón 28, continuar por el borde de la vía hacia el intercambiador de la virgen y retomar el mojón inicial 27 que será reenumerado como Mojón 29.

Finalmente, los mojones iniciales 28, 29 y 30 serán re numerados como mojón 30, mojón 31 y mojón 32 respectivamente. (ver figura 20 Concepto Técnico No 26 del 15 de mayo de 2023)

Al reconocer el Corredor Sub urbano Yuma establecido en el POT de Barrancabermeja, el area total del DRMI San Silvestre de 70289,99 hectáreas, se reducirá a 70033,1 hectáreas en total, (...)



SA367-1



ST-CER944508



SC3264-1



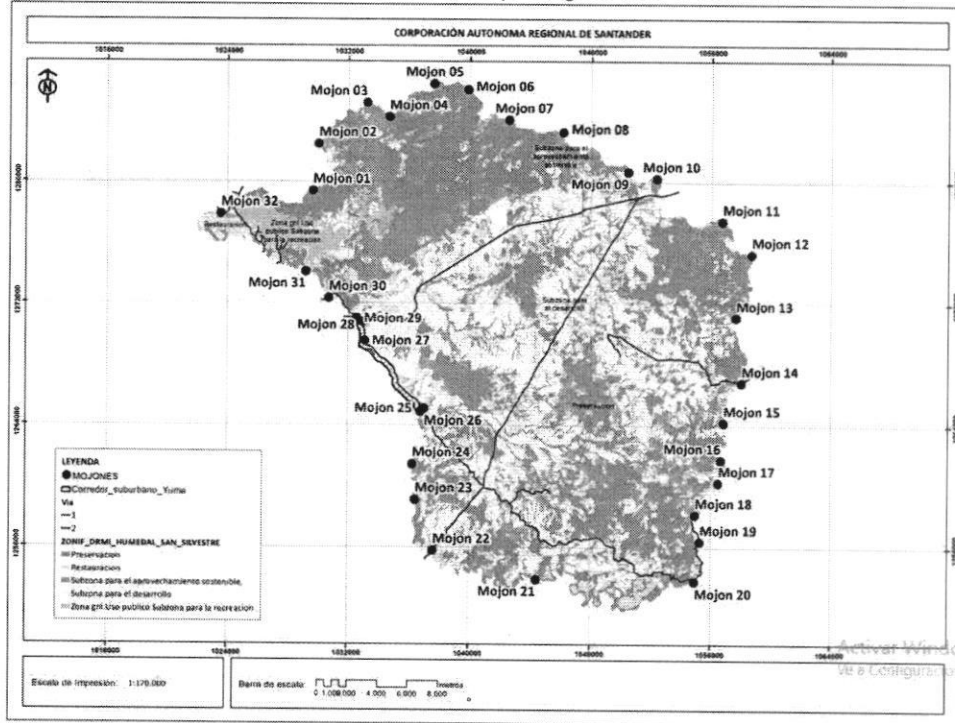


Tabla No 5. Redistribución de áreas en la Zonificación del DRMI

Zonificación Acuerdo 045-2022			Modificación Area DRMI		Diferencia de áreas en Ha / Zonificación	
Zonificación	Hectáreas	%	Hectáreas	%	( - ) Hectáreas	%
Preservación	33.551,30	47,73	33.516,90	47,86	34,40	0,00048939
Restauración	4.446,90	6,33	4.424,60	6,32	22,30	0,00031725
Subzona para el aprovechamiento sostenible	6.759,50	9,62	6.759,50	9,62	0,00	0,00000000
Subzona para el desarrollo	23.908,80	34,01	23.707,70	33,85	201,10	0,00286097
Zona general Uso público Subzona para la recreación	1.624,40	2,31	1.624,40	2,32	0,00	0,00000000
<b>TOTAL</b>	<b>70.290,89</b>	<b>100</b>	<b>70.033,10</b>	<b>100</b>	<b>257,8</b>	<b>0,00366762</b>

De esta forma el límite externo occidental del DRMI San Silvestre será precisado con el Corredor Yuma del POT Barrancabermeja 2022 entre los mojonos 25 al 30 pasando ahora a ser renumerados 32 mojonos como se observa en la figura 21 y en las tablas 6 y 7.

Figura 1. Precisión límite externo del área protegida del DRMI San Silvestre.



“(...)”

- Que, conforme a los resultados de la evaluación técnica efectuada, se hace necesario adoptar las decisiones pertinentes para definir el límite externo del DRMI San Silvestre en el sector que colinda con el corredor vial Yuma –costado occidental, bajo el entendido que la precisión cartográfica realizada en el año 2009 se tiene

**OF.PRINCIPAL- SAN GIL**  
Carrera 12 N° 9-06  
Barrio La Playa  
Tel: (607) 7238925 - 7240765- 7235668  
Celular: (311) 2039075  
contactenos@cas.gov.co

**BUCARAMANGA**  
Calle 36 N° 26-48  
Edificio Sura Oficina 303  
Tel: (607) 7238925 Ext. 4001-4002  
Celular: (310) 8157695  
casbucaramanga@cas.gov.co

**BARRANCABERMEJA**  
Calle 48 con Cra 28 esquina  
Barrio Palmira  
Tel: (607) 7238925 Ext. 5001-5002  
Celular: (310) 8157695  
mares@cas.gov.co

**MÁLAGA**  
Carrera 9 N° 11-41  
Barrio Centro  
Tel: (607) 7238925 Ext. 6001-6002  
Celular: (310) 2742600  
malaga@cas.gov.co

**SOCORRO**  
Calle 16 N° 12-38  
Tel: (607) 7238925  
Ext. 2001-2002  
Celular: (310) 6807295  
socorro@cas.gov.co

**VÉLEZ**  
Carrera 6 N° 9-14  
Barrio Aquileo Parra  
Tel: (607) 7238925 Ext. 3001-3002  
Celular: (310) 8157697  
velez@cas.gov.co





Acuerdo 045 de 2022, incorporó áreas que, desde el año de declaratoria del área protegida, esto es el año 2006, estaban por fuera de la misma.

11. Que para efectos de la precisión cartográfica se tuvo en cuenta lo establecido en el artículo 47 de la Resolución 858 del 30 de octubre de 2018, por medio de la cual se expiden las determinantes ambientales para la jurisdicción de la Corporación Autónoma Regional de Santander; en el cual se establece que el ancho de los corredores viales será de hasta de 300 metros, contados desde la faja de retiro obligatorio de la vía.
12. Que el artículo primero de la Ley 99 de 1993, establece entre otros principios generales de la política ambiental colombiana, el siguiente:

"(...)"

12. El manejo ambiental del país, conforme a la Constitución Nacional, será descentralizado, democrático y participativo.

"(...)"

13. Que de conformidad con el artículo 2.2.2.1.1.4. del decreto 1076 de 2015, El establecimiento, desarrollo y funcionamiento del Sistema Nacional de Áreas Protegidas, Sinap, se fundamenta entre otros, en el siguiente principio:

"(...)"

c) El reconocimiento tanto de los cambios intrínsecos que sufren la biodiversidad, como de los producidos por causas externas a esta, implica que el Sinap debe ser flexible y su gestión debe ser adaptativa frente al cambio, sin detrimento del cumplimiento de los objetivos específicos de conservación;

"(...)"

14. Que, de acuerdo a las normas en cita, la gestión de las áreas protegidas, desde la concepción de la conservación entendida y gestionada como una propiedad emergente, generada a partir del balance entre acciones de preservación, uso sostenible, generación de conocimiento y restauración de la biodiversidad, de manera que se mantenga o incremente la resiliencia de los sistemas socio-ecológicos y con ella el suministro de servicios eco sistémicos fundamentales para el bienestar humano; implica el reconocimiento de fenómenos de desarrollo que determinan la adopción de las decisiones necesarias para armonizar las disposiciones contenidas en el ordenamiento territorial y en la declaratoria, delimitación y ordenación de las áreas protegidas; en ese sentido, la precisión cartografía a los límites del costado occidental del DRMI San Silvestre descritos en el artículo segundo del Acuerdo CAS 045 de 2022, responde a la necesidad de ofrecer mayor claridad a la descripción de mojones y a su vez, reconoce los resultados de los procesos participativos que precedieron la declaratoria del área protegida.
15. Que la decisión adoptada, no implica sustracción de áreas del Distrito Regional de Manejo Integrado del Humedal San Silvestre, en tanto, obedece a una precisión de la delimitación del costado occidental del área protegida, teniendo en cuenta que los límites del Acuerdo 045 de 2022, dieron lugar a que se afectara el corredor vial suburbano Yuma, establecido en el Plan de Ordenamiento Territorial de Barrancabermeja según Acuerdo No 033 de 2022.



SA367-1



ST-CER944508



SC3264-1



cas.gov.co



contactenos@cas.gov.co



Línea Gratuita 01 8000 917600

**OF.PRINCIPAL- SAN GIL**  
Carrera 12 N° 9-06  
Barrio La Playa  
Tel: (607) 7238925 - 7240765- 7235668  
Celular: (311)2039075  
contactenos@cas.gov.co

**BUCARAMANGA**  
Calle 36 N° 26-48  
Edificio Suro Oficina 303  
Tel: (607) 7238925 Ext.4001-4002  
Celular: (310)8157695  
casbucaramanga@cas.gov.co

**BARRANCABERMEJA**  
Calle 48 con Cra 28 esquina  
Barrio Palmira  
Tel: (607)7238925 Ext.5001-5002  
Celular: (310)8157695  
mares@cas.gov.co

**MÁLAGA**  
Carrera 9 N° 11-41  
Barrio Centro  
Tel: (607)7238925 Ext.6001-6002  
Celular: (310)2742600  
malaga@cas.gov.co

**SOCORRO**  
Calle 16 N° 12-38  
Tel: (607)7238925  
Ext.2001-2002  
Celular: (310)6807295  
socorro@cas.gov.co

**VÉLEZ**  
Carrera 6 N° 9-14  
Barrio Aquileo Parra  
Tel: (607)7238925 Ext.3001-3002  
Celular: (310)8157697  
velez@cas.gov.co



16. Que, de otra parte, se aclara que la precisión cartográfica del área protegida, incide única y exclusivamente en el territorio del Distrito Especial de Barrancabermeja; sin embargo, se comunicará al municipio de San Vicente de Chucurí, con el objeto de poner en su conocimiento los ajustes efectuados.
17. Que el artículo 2o de la Constitución Política señala como fines esenciales del Estado servir a la comunidad, promover la prosperidad general y garantizar la efectividad de los principios, derechos y deberes consagrados en la misma Constitución, mantener la integridad territorial y asegurar la vigencia de un orden justo.
18. Que a la luz del inciso 2 del artículo 2.2.2.1.2.5 el Decreto 1076 de 2015, La reserva, delimitación, alinderación, declaración, administración y sustracción de los Distritos de Manejo Integrado que alberguen paisajes y ecosistemas estratégicos en la escala regional, corresponde a las Corporaciones Autónomas Regionales, a través de sus Consejos Directivos, en cuyo caso se denominarán Distritos Regionales de Manejo Integrado. (Subrayado fuera de texto)
19. Que en consideración a que la precisión cartográfica, implica variaciones en la cabida y ubicación de mojones, se procederá a modificar el artículo segundo del Acuerdo No 045 del 27 de julio de 2022, en los precisos términos que se señalarán en la parte resolutive de este proveído.

Que en mérito de lo expuesto el Consejo Directivo el Consejo Directivo de la Corporación Autónoma Regional de Santander;

## ACUERDA

**ARTÍCULO PRIMERO.** Modificar el artículo segundo del Acuerdo No 045 del 27 de julio de 2022, el cual quedará de la siguiente manera:

"(...)"

**ARTÍCULO SEGUNDO.** *Alinderación y área. Modifíquese el Acuerdo del Consejo Directivo de la CAS No. 181 del 16 de junio 2011, en el sentido de establecer que el área del Distrito Regional de Manejo Integrado -DRMI- Humedal San Silvestre corresponde a 70.033,1 ha, ubicado en jurisdicción de la Corporación Autónoma Regional de Santander (CAS), en el territorio rural de Distrito Especial de Barrancabermeja y el municipio de San Vicente de Chucurí (departamento de Santander) con una distribución de 70,65% (49.478,18 has) y 29,35% (20.554,91 has) respectivamente; delimitadas por los mojones establecidos en las siguientes coordenadas, las cuales están ligadas al MARCO GEOCENTRICO NACIONAL DE REFERENCIA - MAGNA. Para estas actividades es necesario regirse por las "Técnicas de georreferenciación para levantamientos topográficos ligados a MAGNA" expedidas por el IGAC*

*Mediante la Resolución IGAC No.388 de 13 de abril 2020, actualizada mediante Resolución No. 509 de 1 de junio 2020, posteriormente modificada mediante Resolución N o. 471 de 14 de mayo 2020 y actualizada con la Resolución No. 529 de 5 de junio 2020 por el Instituto Geográfico Agustín Codazzi - IGAC, reglamenta el uso de un nuevo Origen de Proyección Cartográfica CTM-12 para la gestión, integración y uso de la información de la Cartografía Básica Dara fines oficiales así;*

*Sistema de Coordenadas Proyectadas*

*Magna Sirgas origen Nacional (CTM12)*

*Proyección: Transversa de Mercator*

*Datum: MAGNA*

Falso Este: 5.000.000

contactenos@cas.gov.co

Línea Gratuita 01 8000 917600

**OF.PRINCIPAL- SAN GIL**  
Carrera 12 N° 9-06  
Barrio La Playa  
Tel: (607) 7238925 - 7240765- 7235668  
Celular:(311)2039075  
contactenos@cas.gov.co

**BUCARAMANGA**  
Calle 36 N° 26-48  
Edificio Sura Oficina 303  
Tel:(607) 7238925 Ext.4001-4002  
Celular:(310)8157695  
casbucaramanga@cas.gov.co

**BARRANCABERMEJA**  
Calle 48 con Cra 28 esquina  
Barrio Palmira  
Tel:(607)7238925 Ext.5001-5002  
Celular:(310)8157695  
mares@cas.gov.co

**MÁLAGA**  
Carrera 9 N° 11-41  
Barrio Centro  
Tel:(607)7238925 Ext.6001-6002  
Celular:(310)2742600  
malaga@cas.gov.co

**SOCORRO**  
Calle 16 N° 12-38  
Tel:(607)7238925  
Ext.2001-2002  
Celular:(310)6807295  
socorro@cas.gov.co

**VÉLEZ**  
Carrera 6 N° 9-14  
Barrio Aquileo Parra  
Tel: (607)7238925 Ext.3001-3002  
Celular:(310)8157697  
velez@cas.gov.co



SA367-1



ST-CER944508



SC3264-1





False Norte: 2.000.000  
 Longitud del Centro: -73.0000  
 Latitud del Centro: 4.0000  
 Factor de escala 0,9992  
 Unidades: Metros

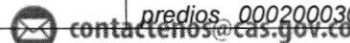
Mojones que limitan el DRMI

Coordenadas Planas Magna Sirgas			
Punto	MOJON	ESTE	NORTE
1	Mojón 01	1029640,8803	1279383,3888
2	Mojón 02	1030021,0414	1282483,4224
3	Mojón 03	1033233,5557	1285225,6864
4	Mojón 04	1034699,9853	1284295,7270
5	Mojón 05	1037648,3491	1286490,3549
6	Mojón 06	1039875,2562	1286110,2008
7	Mojón 07	1042582,6701	1284112,0553
8	Mojón 08	1046139,3862	1283289,4464
9	Mojón 09	1050451,3159	1280671,9726
10	Mojón 10	1052347,4397	1280235,1714
11	Mojón 11	1056729,0196	1277420,4969
12	Mojón 12	1058681,2686	1275265,3033
13	Mojón 13	1057659,6437	1271084,3670
14	Mojón 14	1058037,3676	1266795,4588
15	Mojón 15	1056843,1208	1264175,9861
16	Mojón 16	1056676,0195	1261695,4751
17	Mojón 17	1056503,1347	1260233,5633
18	Mojón 18	1054982,8400	1258153,0800
19	Mojón 19	1055305,7886	1256397,4211
20	Mojón 20	1054965,3684	1253741,4673
21	Mojón 21	1044460,2161	1253871,2183
22	Mojón 22	1037653,2812	1255790,6128
23	Mojón 23	1036480,8842	1259095,5043
24	Mojón 24	1036288,3449	1261415,4379
25	Mojón 25	1036772,9580	1264871,7102
26	Mojón 26	1037049,3843	1265083,3676
27	Mojón 27	1033125,1809	1269517,6364
28	Mojón 28	1032970,3958	1270772,8639
29	Mojón 29	1032595,5859	1271005,6642
30	Mojón 30	1030713,5693	1272332,1260
31	Mojón 31	1029190,6845	1274082,7575
32	Mojón 32	1023529,9261	1277842,1167

Fuente. Concepto técnico SPL No 026 del 15 de mayo de 2023

Colindancia del límite del DRMI entre los mojones del DRMI

Colindancia	Descripción
<b>COSTADO NORTE:</b>	
Colindancia desde el Mojón 01 al Mojón 02. (Ver ficha No.01).	Este costado se inicia en el Mojón No.01 de coordenadas: E 1.029.640,88, N 1.279.383,39, que se encuentra materializado en el costado norte de los sitios La Castalia y Los Pinos, interceptando los predios. 000200030048000, 000200030050000, 000200030621000,



**OF.PRINCIPAL- SAN GIL**  
 Carrera 12 N° 9-06  
 Barrio La Playa  
 Tel. (607) 7238925 - 7240765- 7235668  
 Celular: (311) 2039075  
 contactenos@cas.gov.co

**BUCARAMANGA**  
 Calle 36 N° 26-48  
 Edificio Sura Oficina 303  
 Tel. (607) 7238925 Ext.4001-4002  
 Celular: (310) 8157695  
 casbucaramanga@cas.gov.co

**BARRANCABERMEJA**  
 Calle 48 con Cra 28 esquina  
 Barrio Palmira  
 Tel. (607) 7238925 Ext.5001-5002  
 Celular: (310) 8157695  
 mares@cas.gov.co

**MÁLAGA**  
 Carrera 9 N° 11-41  
 Barrio Centro  
 Tel. (607) 7238925 Ext.6001-6002  
 Celular: (310) 2742600  
 malaga@cas.gov.co

**SOCORRO**  
 Calle 16 N° 12-38  
 Tel. (607) 7238925  
 Ext.2001-2002  
 Celular: (310) 6807295  
 socorro@cas.gov.co

**VÉLEZ**  
 Carrera 6 N° 9-14  
 Barrio Aquileo Parra  
 Tel. (607) 7238925 Ext.3001-3002  
 Celular: (310) 8157697  
 velez@cas.gov.co



SA367-1



ST-CER944508



SC3264-1





Colindancia	Descripción
	000200030614000, 000200030613000, 000200030586000, hasta llegar al Mojón No. 02 en longitud de 5.208,05 mts.
Colindancia desde el Mojón 02 hasta el Mojón 03. (Ver ficha No.02).	Esta colindancia inicia en el Mojón No.02 de coordenadas: E 1.030.021,04, N 1.282.483,42 interceptando los predios 000100050050000, 000100050058000, 000100050056000, 000100050031000, 000100050070000, 000100050030000, hasta llegar al mojón No.03 en una longitud de 5.870,45 m.
Colindancia desde el Mojón 03 hasta el Mojón 04. (Ver ficha No.03).	Esta colindancia inicia en el Mojón No. 03 de coordenadas: E 1.033.233,56 y N 1.285.225,69 Siguiendo hasta llegar al mojón No.03 e interceptando los predios 000100050030000, 000100050029000, 000100060037000, 000100050026000 hasta llegar al mojón No. 04 en una longitud de 1.994,99 m.
Colindancia desde el Mojón 04 hasta el Mojón 05. (Ver ficha No.04).	Esta colindancia inicia en el mojón No.04 de coordenadas: E 1.034.699,99 y N 1.284.295,73 Siguiendo hasta llegar al mojón No.05 interceptando los predios 000100060080000, 000100060021000, 000100060030000, 000100060029000, hasta llegar al mojón No.05 en una longitud de 4.552,27 m.
Colindancia desde el Mojón 05 hasta el Mojón 06. (Ver ficha No.05).	Esta colindancia inicia en el mojón No.05 de coordenadas: E 1.037.648,35 y N 1.286.490,35 sigue en línea quebrada que intercepta los predios 000100060029000, 000100060091000, 000100060031000, 000100060082000, hasta llegar al mojón No.06 en una longitud de 2.714,21 m.
Colindancia desde el Mojón 06 hasta el Mojón 07. (Ver ficha No.06).	Esta colindancia inicia en el mojón No.06 de coordenadas: E 1.039.875,26 y N 1.286.110,20 e intercepta los predios 000100060082000, 000100080065000, 000100080066000, 000100080061000, 000100080133000, 000100080069000 hasta llegar al mojón No.7 cubriendo una longitud de 5.294,05 m.
Colindancia desde el Mojón 07 hasta el Mojón 08. (Ver ficha No.07).	Esta colindancia inicia en el mojón No.07 de coordenadas: E 1.042.582,67 y N 1.284.112,06 así continúa interceptando los predios 000100080069000, 000100080027000, 000100080162000, 000100080059000, hasta llegar al mojón No.8 cubriendo una longitud de 4.076,15 m.
Colindancia desde el Mojón 08 hasta el Mojón 09. (Ver ficha No.08).	Esta colindancia inicia en el mojón No.08 de coordenadas: E 1.046.139,39 y N 1.283.289,45, continua por línea quebrada que intercepta los predios 000100080155000, 000100080028000, 000100080103000, 000100080101000 hasta llegar al mojón No.09 en longitud de 7.632,06 m.
Colindancia desde el Mojón 09 hasta el Mojón 10. (Ver ficha No.09).	Esta colindancia se describe así, inicia en el mojón No.09 de coordenadas: E 1.050.451 y N 1.280.671,97 interceptando los predios 000100080101000, 000100080246000, 000100080248000, 000100080109000, 000100080108000, 000100080110000 hasta llegar al mojón No.10 en longitud de 2.431,36 m.
Colindancia desde el Mojón 10 hasta el Mojón 11. (Ver ficha No.10).	Esta colindancia inicia en el mojón No. 10 de coordenadas: E 1.052.347,44 y N 1.280.235,17 interceptando los predios 000100080110000, 000100080111000, 000100090167000, 000100090083000, 000100090093000, 000100090127000, 000200030195000, 000200030170000 hasta llegar al mojón No. 11 en una longitud de 8.598,01 m.
Colindancia desde el Mojón 11 hasta el Mojón 12. (Ver ficha No.11).	Esta colindancia inicia en el mojón No.11 de coordenadas E 1.056.729,02 y N 1.277.420,50 y sigue en línea quebrada interceptando los predios 000200030170000, 000200030290000, 000200030298000, 000200030547000, 000100030544000, 000200030298000, 000200030435000, 000200030121000, 000200030538000, 000200030657000, 000200030794000, 000200030192000, 000200030355000 hasta llegar al mojón No.12 en una longitud de 3.719,37 m.
<b>COSTADO ORIENTAL</b>	
Colindancia desde el Mojón 12 hasta el Mojón 13. (Ver ficha No.12).	Esta colindancia inicia en el mojón No.12 de coordenadas E 1.058.681,27 y N 1.275.265,30 continúa siguiendo la antigua vía a San Vicente de Chucuri e interceptando los predios 000200030192000, 000200030687000, 000200030765000, 000200030771000, 000200030472000, 000200030145000, 000200030766000, 000200030138000, 000200030770000, 000200030769000, 000200030768000, 000200030761000, 000200030138000, 000200030148000, 000200030136000, 000200030594000,



OF.PRINCIPAL- SAN GIL  
Carrera 12 N° 9-06  
Barrio La Playa  
Tel: (607) 7238925 - 7240765 - 7235668  
Celular:(311)2039075  
contactenos@cas.gov.co

BUCARAMANGA  
Calle 36 N° 26-48  
Edificio Sura Oficina 303  
Tel:(607) 7238925 Ext.4001-4002  
Celular:(310)8157695  
casbucaramanga@cas.gov.co

BARRANCABERMEJA  
Calle 48 con Cra 28 esquina  
Barrio Palmira  
Tel:(607)7238925 Ext.5001-5002  
Celular:(310)8157695  
mares@cas.gov.co

MÁLAGA  
Carrera 9 N° 11-41  
Barrio Centro  
Tel:(607)7238925 Ext.6001-6002  
Celular:(310)2742600  
malaga@cas.gov.co

SOCORRO  
Calle 16 N° 12-38  
Tel:(607)7238925  
Ext.2001-2002  
Celular:(310)6807295  
socorro@cas.gov.co

VÉLEZ  
Carrera 6 N° 9-14  
Barrio Aquileo Parra  
Tel: (607)7238925 Ext.3001-3002  
Celular:(310)8157697  
velez@cas.gov.co



cas.gov.co



contactenos@cas.gov.co



Linea Gratuita 01 8000 917600



Colindancia	Descripción
	000200030135000, 000200030058000 hasta llegar al mojón No. 13 en una longitud de 5.081,03 m.
<b>Colindancia desde el Mojón 13 hasta el Mojón 14. (Ver ficha No.13).</b>	Esta colindancia inicia en el mojón No.13 de coordenadas E 1.057.659,64 y N 1.271.084,37 Continuando por la antigua vía a San Vicente de Chucuri y pasando por los predios 000200030058000, 000200030056000, 000200030063000, 000200030054000, 000200030762000, 000200030658000, 000200030384000, 000200030055000, 000200030645000, 000200030385000, 000200030386000, 000200030387000, 000200030053000, 000200030388000, 000200030048000, 000200030050000, 000200030621000, 000200030614000, 000200030613000, 000200030586000 hasta llegar al mojón No.14 en una longitud de 5.376,91 m.
<b>Colindancia desde el Mojón 14 hasta el Mojón 15. (Ver ficha No.14).</b>	Esta colindancia inicia en el mojón No.14 de coordenadas E 1.058.037,37 y N 1.266.795,46 siguiendo la antigua vía a San Vicente de Chucuri y pasando por los predios 000200030586000, 000200030590000, 000200030711000, 000200030324000, 000200030278000, 000200030514000, 000200030216000, 000200030367000, 000200030215000, 000200030207000 hasta el mojón No.15 en una longitud de 3.209,92 m.
<b>Colindancia desde el Mojón 15 hasta el Mojón 16. (Ver ficha No.15)</b>	Esta colindancia inicia en el mojón No. 15 de coordenadas E 1.056.843,12 y N 1.264.175,99 así continua por la antigua vía a San Vicente de Chucuri pasando por los predios 000200030207000, 000200030214000, 000200030305000, 000200030210000, 000200030211000, 000200030212000, 000200030213000, 000200030203000, 000200030201000, 000200010220000 hasta llegar al mojón No.16 en una longitud de 3.011,28 m.
<b>Colindancia desde el Mojón 16 hasta el Mojón 17. (Ver ficha No.16).</b>	Esta colindancia inicia en el mojón No.16 de coordenadas E 1.056.676,02 y N 1.261.695,48 así continua por la antigua vía que conduce a San Vicente de Chucuri y cruza por los predios 000200010220000, 000200010221000, 000200010055000, 000200010219000, 000200010056000 hasta llegar al mojón No.17 en una longitud de 1.912,23 m.
<b>Colindancia desde el Mojón 17 hasta el Mojón 18. (Ver ficha No.17).</b>	Esta colindancia inicia en el mojón No.17 de coordenadas E 1.056.503,13 y N 1.260.233,56 por la vía antigua a San Vicente de Chucuri y pasa por los predios 000200010056000, 000200010057000, 000200010077000 hasta llegar al mojón No.18 en una longitud de 3.285,70 m.
<b>Colindancia desde el Mojón 18 hasta el Mojón 19. (Ver ficha No.18).</b>	Esta colindancia inicia en el mojón No.18 de coordenadas E 1.054.982,84 y N 1.258.153,08 continuando por la antigua vía a San Vicente de Chucuri y cruzando los predios 000200010077000, 000200010072000, 000200010075000, 000200010181000, 000200010160000, 000200010101000, 000200010079000, 000200010184000 hasta llegar al mojón No.19 en una longitud de 2.162,51 m.
<b>Colindancia desde el Mojón 19 hasta el Mojón 20. (Ver ficha No.19).</b>	Esta colindancia inicia en el mojón No.19 de coordenadas E 1.055.305,79 y N 1.256.397,42 así continua por la vía a San Vicente de Chucuri y pasa por los predios 000200010184000, 000200010197000, 000200010136000, 000200010098000, 000200010199000, 000200010198000 hasta llegar al mojón No.20 en una longitud de 3.570,09 m.
<b>COSTADO OCCIDENTAL</b>	
<b>Colindancia desde el Mojón 22 hasta el Mojón 23. (Ver ficha No.22).</b>	Esta colindancia inicia el costado occidental en el mojón No.22 de coordenadas E1.037.653,28 y N 1.255.790,61 arranca en la Ruta del Sol tramo Campo 23 Peroles y sigue pasando por los predios 000200040053000, 000200040062000, 000200040061000, 000200040196000, 000200040063000, 000200040060000, 000200040137000, 000200040192000, 000200040040000, 000200040045000, 000200030653000, 000200040038000, 000200040037000 hasta llegar al mojón No.23 en longitud de 4.821,82 m.
<b>Colindancia desde el Mojón 23 hasta el Mojón 24. (Ver ficha No.23).</b>	Esta colindancia inicia en el mojón No.23 de coordenadas E 1.036.480,88 y N 1.259.095,50 así continua y pasa por los predios 000200040037000, 000200040031000, 000200040030000, 000200040027000, 000200040026000, 000200030623000, 000200031521000, 000200040021000, 000200040019000 hasta el





Colindancia	Descripción
	límite entre la vereda Campo 14 y la vereda Marías, donde se encuentra el mojón No.24 en longitud de 2.622,92 m.
Colindancia desde el Mojón 24 hasta el Mojón 25. (Ver ficha No.24).	Esta colindancia inicia en el mojón No.24 de coordenadas E 1.036.288,34 y N 1.261.415,44 pasa por la vereda campo 23 interceptando los predios 000200040019000, 000200040189000, 000200040156000, 000200040151000, 000200040064000, 000200040184000, 000200040012000, 000200040198000, 000200040014000, 000200032037000 hasta encontrar la vía Yuma donde se ubica el mojón No.25 en longitud de 4.055,64 m.
Colindancia desde el Mojón 25 hasta el Mojón 26	Esta colindancia inicia en el mojón No.25 de coordenadas E: 1.036.772,96 y N: 1.264.871,71 atraviesa la vía Yuma hasta el mojón No.26 en una longitud de 330 m en las coordenadas E1037049,3843 y N 1265083,3676.
Colindancia desde el Mojón 26 hasta el Mojón 27.	Esta colindancia inicia en el mojón No. 26 en las coordenadas E1037049,3843 y N 1265083,3676, a 330 m paralelos a la vía Rancho Camacho – La Virgen, hasta el Mojón 27 en las coordenadas E: 1033125,1809 y N: 1269517,6364.
Colindancia desde el Mojón 27 hasta el Mojón 28.	Esta colindancia inicia en el mojón 27 en las coordenadas E: 1033125,1809 y N: 1269517,6364, a 330 m, paralelos a la vía Rancho Camacho – La Virgen, hasta el Mojón 28 en las coordenadas E: 1032970,39582 y N: 1270772,86391
Colindancia desde el Mojón 28 hasta el Mojón 29. (Ver ficha No.27).	Esta colindancia inicia en el mojón 28 en las coordenadas E: 1032970,39582 y N: 1270772,86391, continuando por el anillo externo nororiental que de la virgen conduce a Barrancabermeja (transversal 48) y pasando por los predios 00010475000, 000100010372000, 000100010371000, 000100010007000, 000100010008000 hasta llegar al mojón No.29 en coordenadas E1032595,5859 y N: 1271005,662
Colindancia desde el Mojón 29 hasta el Mojón 30. (Ver ficha No.28).	Esta colindancia inicia en el mojón No.29 de coordenadas E 1.032.595,59 y N 1.271.005,66 continuando por el anillo externo nororiental que de la virgen conduce a Barrancabermeja (transversal 48) y pasando por los predios 00010475000, 000100010372000, 000100010371000, 000100010007000, 000100010008000 hasta llegar al mojón No.30 en una longitud de 2.962,26 m.
Colindancia desde el Mojón 30 hasta el Mojón 31. (Ver ficha No.29).	Esta colindancia inicia en el mojón No.30 y se aparta de la Transversal 48 con rumbo Noroccidente por la vereda Comuneros y San Silvestre interceptando el predio 100010369000 hasta el límite entre la vereda San Silvestre y el casco urbano del Municipio de Barrancabermeja, donde se encuentra el mojón No.31 en una longitud de 2.690,10 m.
Colindancia desde el Mojón 31 hasta el Mojón 32. (Ver ficha No.29).	Esta colindancia inicia en el mojón No.31 de coordenadas E1.029.190,68 y N 1.274.082,76 y sigue el costado norte del casco urbano de Barrancabermeja pasando por los predios 00030065000, 000100030060000, 000100030137000, 000100030136000, 000100030133000, 000100030160000, 000100030132000, 000100030116000, hasta tomar la vía al llanito y continua por los predios 000100030094000, 0001000300095000, 000100040113000, 000100040110000, 000100040187000, 000100040177000, 000100040250000 en la zona de campo Galán, hasta el cruce con el caño San Silvestre, donde se ubica el mojón No.32 en una longitud de 22.046,09 m.
Colindancia desde el Mojón 32 hasta el Mojón 01. (Ver ficha No.30).	Esta colindancia la última por el costado occidental inicia en el mojón No.32 de coordenadas E 1.023.529,93 y N 1.277.842,12 y continua por la vía los pinos interceptando los predios 000100040250000, 000100040172000, 000100040020000, 000100039999000, 000100030052000, 000100030051000, 000100030050000, 000100030016000, 000100030014000, 000100030020000, 000100030017000 hasta límites entre el sector la Castalia y los pinos, donde se encuentra el mojón No.01 en donde se cierra el polígono que delimita el DRMI San Silvestre.

"(...)"

**ARTÍCULO SEGUNDO.** Establecer como nueva cabida de las zonas y subzonas del Distrito Regional de Manejo Integrado del humedal San Silvestre, las que se discriminan en la siguiente tabla:



cas.gov.co



contactenos@cas.gov.co



Línea Gratuita 01 8000 917600

**OF.PRINCIPAL- SAN GIL**  
Carrera 12 N° 9-06  
Barrio La Playa  
Tel: (607) 7238925 - 7240765- 7235668  
Celular: (311)2039075  
contactenos@cas.gov.co

**BUCARAMANGA**  
Calle 36 N° 26-48  
Edificio Sura Oficina 303  
Tel:(607) 7238925 Ext.4001-4002  
Celular:(310)8157695  
casbucaramanga@cas.gov.co

**BARRANCABERMEJA**  
Calle 48 con Cra 28 esquina  
Barrio Palmira  
Tel:(607)7238925 Ext.5001-5002  
Celular:(310)8157695  
mares@cas.gov.co

**MÁLAGA**  
Carrera 9 N° 11-41  
Barrio Centro  
Tel:(607)7238925 Ext.6001-6002  
Celular:(310)2742600  
malaga@cas.gov.co

**SOCORRO**  
Calle 16 N° 12-38  
Tel:(607)7238925  
Ext.2001-2002  
Celular:(310)6807295  
socorro@cas.gov.co

**VÉLEZ**  
Carrera 6 N° 9-14  
Barrio Aquileo Parra  
Tel: (607)7238925 Ext.3001-3002  
Celular:(310)8157697  
velez@cas.gov.co







ZONIFICACIÓN	HECTAREAS	%
Preservación	33516,9	47,86
Restauración	4424,6	6,32
Subzona para el aprovechamiento sostenible	6759,5	9,65
Subzona para el desarrollo	23707,7	33,85
Zona general Uso público Subzona para la recreación	1624,4	2,32
Área Total DRMI 2023	70033,1	100

**ARTÍCULO TERCERO.** El concepto técnico SPL No 026 del 15 de mayo de 2023, constituye el soporte técnico de la decisión adoptada por el Consejo Directivo de la CAS y hace parte integral del presente acto administrativo.

**ARTÍCULO CUARTO:** Los demás, términos, condiciones y obligaciones establecidas en el Acuerdo No 045 del 27 de julio de 2022, no modificadas en el presente acto administrativo continúan vigentes.

**ARTÍCULO QUINTO. Publicación.** Publíquese el presente Acuerdo en el Diario Oficial, así como en la página de la Corporación Autónoma Regional de Santander-CAS., y póngase en conocimiento de la oficina de registros de instrumentos públicos del Distrito de Barrancabermeja, para los fines pertinentes.

**ARTÍCULO SEXTO. Comunicación.** Comuníquese el contenido del presente Acto Administrativo a las Alcaldías de San Vicente de Chucurí y Barrancabermeja, y a la gobernación de Santander, para su conocimiento y fines pertinentes.

**ARTÍCULO SÉPTIMO.** El presente Acuerdo rige a partir de su publicación y deroga todas las disposiciones que le sean contrarias y contra el mismo no procede recurso alguno de conformidad con lo señalado en el Artículo 75 de la Ley 1437 de 2011.

17

**COMUNÍQUESE Y CÚMPLASE**

Dado en la ciudad de San Gil (Santander), a los veintinueve (29) días del mes de mayo del año dos mil veintitrés (2023)

**MIGUEL MAURICIO SARMIENTO DURAN**  
Delegado Gobernador de Santander  
Presidente del Consejo Directivo

**CARLOS ERNESTO REYES MONSALVE**  
Secretario General CAS



ST-CER944508



SC3264-1



**OF.PRINCIPAL- SAN GIL**  
Carrera 12 N° 9-06  
Barrio La Playa  
Tel: (607) 7238925 - 7240765- 7235668  
Celular: (311)2039075  
contactenos@cas.gov.co

**BUCARAMANGA**  
Calle 36 N° 26-48  
Edificio Sura Oficina 303  
Tel: (607) 7238925 Ext.4001-4002  
Celular: (310)8157695  
casbucaramanga@cas.gov.co

**BARRANCABERMEJA**  
Calle 48 con Cra 28 esquina\*  
Barrio Palmira  
Tel: (607)7238925 Ext.5001-5002  
Celular: (310)8157695  
mares@cas.gov.co

**MÁLAGA**  
Carrera 9 N° 11-41  
Barrio Centro  
Tel: (607)7238925 Ext.6001-6002  
Celular: (310)2742600  
malaga@cas.gov.co

**SOCORRO**  
Calle 16 N° 12-38  
Tel: (607)7238925  
Ext.2001-2002  
Celular: (310)6807295  
socorro@cas.gov.co

**VÉLEZ**  
Carrera 6 N° 9-14  
Barrio Aquileo Parra  
Tel: (607)7238925 Ext.3001-3002  
Celular: (310)8157697  
velez@cas.gov.co



CORPORACIÓN AUTÓNOMA REGIONAL DE SANTANDER – CAS

CONCEPTO TÉCNICO SPL.26.2023 - 15-05-2023 06:15

**PARA:** ROCIO AYALA MORENO  
Subdirectora de Planeación y Ordenamiento Ambiental

**DE:** LARITZA PÁEZ MARTÍNEZ  
Geóloga Contratista

HERNANDO RIVERA CASTAÑEDA  
Funcionario SPL CAS

**ASUNTO:** Atención a requerimiento de Dirección General, para  
revisar límites del DRMI San Silvestre con el corredor sub  
urbano YUMA, durante los días 12, 13 y 14 de abril de 2023.

**INTERESADO:** MUNICIPIO BARRANCABERMEJA – SANTANDER.

**UBICACIÓN:** Vía YUMA, Barrancabermeja

**FECHA VISITA:** 12, 13 Y 14 DE ABRIL DE 2023

**FECHA INFORME:** 20 DE ABRIL DE 2023

1. ANTECEDENTES

El 04 de noviembre de 2022, la Dirección General de la CAS, solicita a la ing. Forestal Mónica Monsalve, a la ing. de sistemas Nely Valderrama, a la abogada Carmen Susana Camacho y a la geóloga Laritza Páez Martínez, revisar el traslape del corredor sub urbano Yuma y San Silvestre, definidos en el POT Barrancabermeja 2022 con el DRMI San Silvestre 2022.

En el mes de marzo de 2023, la DGL de la CAS, solicita a la subdirección de Planeación designar al topógrafo de la subdirección, HERNANDO RIVERA CASTAÑEDA, para que se desplace junto con la geóloga LARITZA PÁEZ MARTÍNEZ, se verifique la ubicación de los mojones del DRMI y se revise en campo el traslape del corredor sub urbano Yuma definido en el POT Barrancabermeja 2022 con el DRMI San Silvestre 2022. Ver figura 1.



SA367-1



ST-CERS44508



SC3264-1



cas.gov.co



contactenos@cas.gov.co



Línea Gratuita 01 8000 917600

OF. PRINCIPAL- SAN GIL  
Carrera 12 N° 9-06  
Barrio La Playa  
Tel: (607) 7238925 - 7240765- 7235668  
Celular: (311) 2039075  
contactenos@cas.gov.co

BUARAMANGA  
Calle 36 N° 26-48  
Edificio Sura Oficina 303  
Tel: (607) 7238925 Ext. 4001-4002  
Celular: (310) 8157695  
casbucaramanga@cas.gov.co

BARRANCABERMEJA  
Calle 48 con Cro 28 esquina  
Barrio Palmira  
Tel: (607) 7238925 Ext. 5001-5002  
Celular: (310) 8157695  
mares@cas.gov.co

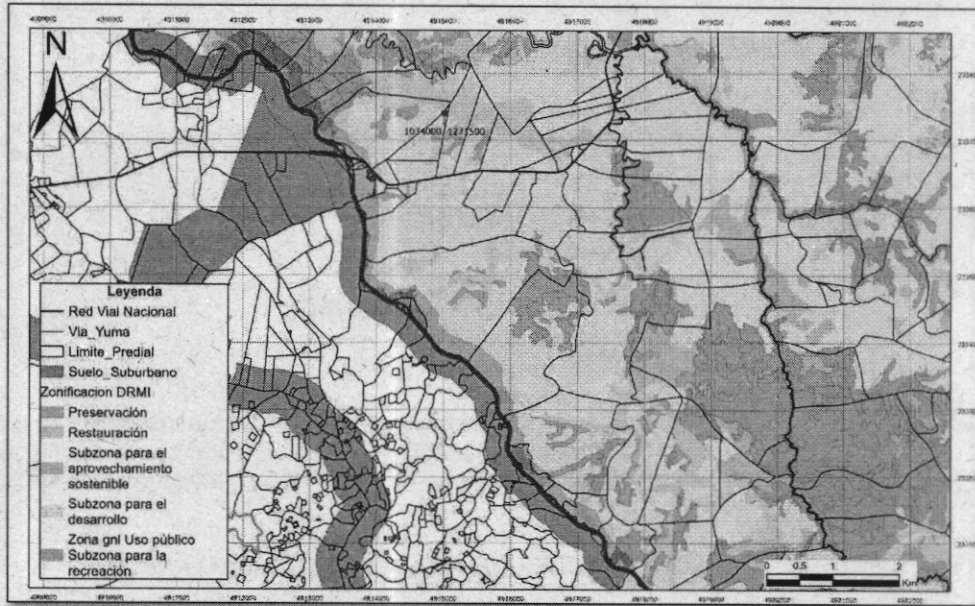
MÁLAGA  
Carrera 9 N° 11-41  
Barrio Centro  
Tel: (607) 7238925 Ext. 6001-6002  
Celular: (310) 2742600  
malaga@cas.gov.co

SOCORRO  
Calle 16 N° 12-38  
Tel: (607) 7238925  
Ext. 2001-2002  
Celular: (310) 6807295  
socorro@cas.gov.co

VÉLEZ  
Carrera 6 N° 9-14  
Barrio Aquileo Parra  
Tel: (607) 7238925 Ext. 3001-3002  
Celular: (310) 8157697  
velez@cas.gov.co



Figura 1. Traslape del corredor sub urbano Yuma y San Silvestre, definidos en el POT Barrancabermeja 2022 con el DRMI San Silvestre 2022.



## 2. LOCALIZACIÓN GEOGRÁFICA

El Municipio de Barrancabermeja, forma parte de la provincia Yariguies; al Occidente del Departamento de Santander. Limita al Norte con el Municipio de Puerto Wilches, al sur con Puerto Parra y Simacota, al Occidente con Yondó y al Oriente con el Municipio de San Vicente de Chucurí. (Barrancabermeja, 2022).

Latitud Norte. 7° 03' 48''

Latitud Sur. 73° 51' 50''

Altitud sobre el nivel del mar. 75,94 m.



SA367-1



ST-CER944508



SC3264-1



cas.gov.co



contactenos@cas.gov.co



Línea Gratuita 01 8000 917600

**OF.PRINCIPAL- SAN GIL**  
Carrera 12 N° 9-06  
Barrio La Playa  
Tel: (607) 7238925 - 7240765- 7235668  
Celular:(311)2039075  
contactenos@cas.gov.co

**BUCARAMANGA**  
Calle 36 N° 26-48  
Edificio Sura Oficina 303  
Tel:(607) 7238925 Ext.4001-4002  
Celular:(310)8157695  
casbucaramanga@cas.gov.co

**BARRANCABERMEJA**  
Calle 48 con Cra 28 esquina  
Barrio Palmira  
Tel:(607)7238925 Ext.5001-5002  
Celular:(310)8157695  
mares@cas.gov.co

**MÁLAGA**  
Carrera 9 N° 11-41  
Barrio Centro  
Tel:(607)7238925 Ext.6001-6002  
Celular:(310)2742600  
malaga@cas.gov.co

**SOCORRO**  
Calle 16 N° 12-38  
Tel:(607)7238925  
Ext.2001-2002  
Celular:(310)6807295  
socorro@cas.gov.co

**VÉLEZ**  
Carrera 6 N° 9-14  
Barrio Aquilea Parra  
Tel: (607)7238925 Ext.3001-3002  
Celular:(310)8157697  
velez@cas.gov.co



### 3. ANALISIS DEL MEDIO NATURAL

El municipio de Barrancabermeja en su Acuerdo POT No. 033 de 2022, incorporó el área protegida del DRMI (Acuerdo N° 0058 del 27 de noviembre de 2006, homologado mediante Acuerdo 181 de 2011 CAS, Modificado por efectos de sustracciones con los Acuerdos números 226 de 2013, 260 y 261 de 2014, CAS), conforme las determinantes ambientales de la CAS, Resolución 858 de 2018

Señalando en acuerdo No. 033-2022, artículo 149 lo siguiente:

**Parágrafo 1.** De conformidad con el artículo 5 del Acuerdo 181 de 2011 expedido por la Corporación Autónoma Regional de Santander (CAS), los usos y las consecuentes actividades permitidas en el Distrito Regional de Manejo Integrado del Humedal San Silvestre y sus zonas aledañas serán reguladas a través del Plan de Manejo y ceñirse a las definiciones del artículo 2.2.2.1.4.2. del Decreto Nacional 1076 de 2015 denominado "Definición de los usos y actividades permitidas" o la norma que lo modifique, adicione o sustituya.

**Parágrafo 2.** Las áreas del Distrito Regional de Manejo Integrado (DRMI) Humedal San Silvestre, se encuentran cartografiadas en el mapa CF-CU-01 "Áreas de Protección y Conservación Ambiental del Suelo Urbano" que hace parte integral del presente Plan.

**Parágrafo 3.** Una vez la corporación adopte los usos y consecuentes actividades permitidas a través de los Planes de Manejo Ambiental (PMA) de los Distritos Regionales de Manejo Integrado (DRMI), el Distrito deberá adelantar la revisión del Plan de Ordenamiento Territorial (POT), según los procedimientos establecidos en la Ley 388 de 1997 y sus decretos reglamentarios, con el fin de armonizar la formulación del POT con el respectivo PMA.

**Parágrafo 4.** La entidad territorial podrá adelantar en un término no superior a dos periodos constitucionales de Alcalde contados a partir de la entrada en vigencia del presente Plan de Ordenamiento Territorial, el proceso de sustracción o precisión cartográfica del área de barrio el Nariño donde se encuentran las viviendas que al momento de la declaratoria del hoy Distrito Regional de Manejo Integrado (DRMI), Acuerdo 058 del 27 de noviembre de 2006, se encontraban en tratamiento de mejoramiento integral en el Acuerdo 018 de 2002. Una vez se realice la sustracción, las áreas sustraídas tendrán tratamiento de mejoramiento integral en la modalidad de reordenamiento".

Y señalando en el acuerdo No. 033-2022, artículo 392 lo siguiente:

**Distrito Regional de Manejo integrado (DRMI) Humedal San Silvestre.** La reglamentación de los usos en las áreas localizadas en el DRMI en suelo rural corresponde a la establecida en los Acuerdos números 181 de 2011 y 241 de 2013 expedidos por el Consejo Directivo de la Corporación Autónoma Regional de Santander (CAS) o la norma que lo adicione, modifique o sustituya.

**Parágrafo 1.** De conformidad con el parágrafo tres del artículo primero del Acuerdo 241 de 2013 expedido por la Corporación Autónoma Regional de Santander (CAS), la autorización de los usos reseñados en el presente artículo no conlleva en ningún caso, el derecho a adelantar directamente las actividades inherentes a la zona respectiva, de esta forma, el desarrollo de las actividades permitidas, debe estar precedido del permiso, concesión, licencia, o autorización a que haya lugar, otorgada por la Autoridad Ambiental competente.

**Parágrafo 2.** De conformidad con el artículo 5 del Acuerdo 181 de 2011 expedido por la Corporación Autónoma Regional de Santander (CAS), los usos y las consecuentes actividades permitidas en el Distrito Regional de Manejo Integrado del Humedal San Silvestre y sus zonas aledañas serán reguladas a través del Plan de Manejo y ceñirse a las definiciones del artículo 2.2.2.1.4.2. del Decreto Nacional 1076 de 2015 denominado



SA367-1



ST-CER944508



SC3264-1



cas.gov.co

contactenos@cas.gov.co

Línea Gratuita 01 8000 917600

OF. PRINCIPAL - SAN GIL  
Carrera 12 N° 9-06  
Barrio La Playa  
Tel: (607) 7238925 - 7240765 - 7235668  
Celular: (311) 2039075  
contactenos@cas.gov.co

BUCARAMANGA  
Calle 36 N° 26-48  
Edificio Suro Oficina 303  
Tel: (607) 7238925 Ext. 4001-4002  
Celular: (310) 8157695  
casbucaramanga@cas.gov.co

BARRANCABERMEJA  
Calle 48 con Cra 28 esquina  
Barrio Palmira  
Tel: (607) 7238925 Ext. 5001-5002  
Celular: (310) 8157695  
mares@cas.gov.co

MÁLAGA  
Carrera 9 N° 11-41  
Barrio Centro  
Tel: (607) 7238925 Ext. 6001-6002  
Celular: (310) 2742600  
malaga@cas.gov.co

SOCORRO  
Calle 16 N° 12-38  
Tel: (607) 7238925  
Ext. 2001-2002  
Celular: (310) 6807295  
socorro@cas.gov.co

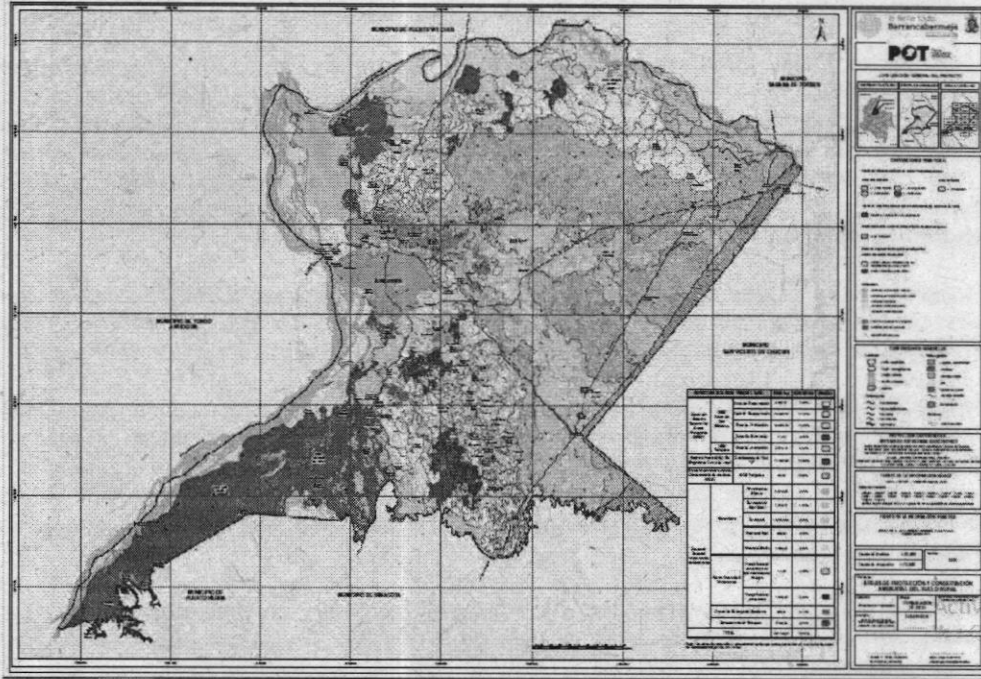
VÉLEZ  
Carrera 6 N° 9-14  
Barrio Aquileo Porra  
Tel: (607) 7238925 Ext. 3001-3002  
Celular: (310) 8157697  
velez@cas.gov.co



"Definición de los usos y actividades permitidas" o la norma que lo modifique, adicione o sustituya.

**Parágrafo 3.** Las áreas del Distrito Regional de Manejo Integrado (DRMI) Humedal San Silvestre, se encuentra cartografiadas en el mapa CF-CR-01 "Áreas de protección y conservación ambiental del suelo rural", que hace parte integral del presente Plan. Ver Figura 2.

**Figura 2.** Mapa CF-CR-01 ÁREAS DE PROTECCIÓN Y CONSERVACIÓN AMBIENTAL DEL SUELO RURAL



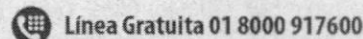
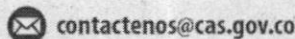

SA367-1



ST-CER944508



SC3264-1



**OF. PRINCIPAL- SAN GIL**  
Carrera 12 N° 9-06  
Barrio La Playa  
Tel: (607) 7238925 - 7240765- 7235668  
Celular: (311) 2039075  
contactenos@cas.gov.co

**BUCARAMANGA**  
Calle 36 N° 26-48  
Edificio Sura Oficina 303  
Tel: (607) 7238925 Ext. 4001-4002  
Celular: (310) 8157695  
casbucaramanga@cas.gov.co

**BARRANCABERMEJA**  
Calle 48 con Cra 28 esquina  
Barrio Palmira  
Tel: (607) 7238925 Ext. 5001-5002  
Celular: (310) 8157695  
mares@cas.gov.co

**MÁLAGA**  
Carrera 9 N° 11-41  
Barrio Centro  
Tel: (607) 7238925 Ext. 6001-6002  
Celular: (310) 2742600  
malaga@cas.gov.co

**SOCORRO**  
Calle 16 N° 12-38  
Tel: (607) 7238925  
Ext. 2001-2002  
Celular: (310) 6807295  
socorro@cas.gov.co

**VÉLEZ**  
Carrera 6 N° 9-14  
Barrio Aquileo Parra  
Tel: (607) 7238925 Ext. 3001-3002  
Celular: (310) 8157697  
velez@cas.gov.co



#### 4. DESCRIPCIÓN DEL MEDIO TERRITORIAL

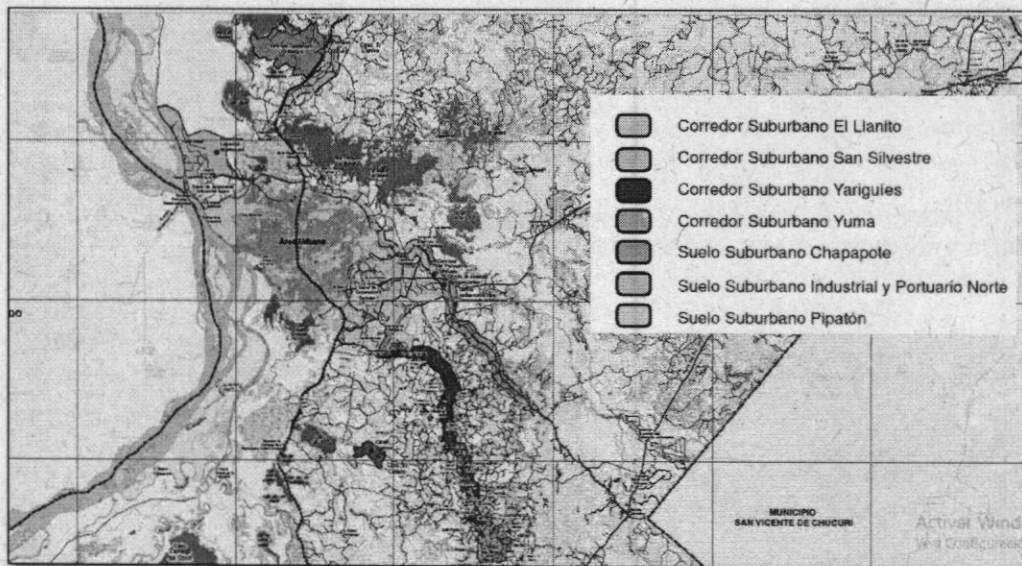
El POT Barrancabermeja, fue concertado ambientalmente por la CAS mediante la Resolución 00462 de septiembre de 2021 y adoptado por el concejo distrital mediante acuerdo No. 033 de mayo 2022.

El acuerdo No. 033-2022, estableció en el artículo 25. “Suelos suburbanos. Suelo rural, en el que se mezclan los usos del suelo y las formas de vida del campo y la ciudad, que pueden ser objeto de desarrollo con restricciones de uso, de intensidad y densidad, garantizando el autoabastecimiento en servicios públicos domiciliarios. (Ley 99 de 1993 y Ley 142 de 1994). La delimitación de los suelos suburbanos de Barrancabermeja está definida en los planos: CF-CG-01: **Clasificación del suelo**, CF-CR-02: **Categoría de Desarrollo Restringido del Suelo Rural**.

De esta forma se establecen siete corredores suburbanos, ver Figura 3:

1. Corredor sub urbano el Llanito
2. Corredor sub urbano San Silvestre
3. Corredor sub urbano Yariguíes
4. Corredor sub urbano Yuma
5. Corredor sub urbano Chapapote
6. Corredor sub urbano Sub Urbano industrial y Portuario Norte
7. Corredor sub urbano Pipatón

Figura 3. Localización de los 7 corredores suburbanos del POT Barrancabermeja 2022



En el POT Barrancabermeja, documento técnico de soporte de Formulación, numeral 5.3.4.2.3.5.14 **Régimen de usos en el corredor suburbano Yuma**, se establece:

*Este estratégico corredor podría definirse como la continuación del corredor Suburbano San Silvestre, ya que corresponde a un área paralela ubicada a ambos lados de la vía Yuma, desde el Intercambiador de la Virgen hasta las inmediaciones de la escuela de la vereda las Marías en el corregimiento el Centro.*

*Este corredor cuenta con una longitud cercana a los 9,6 kilómetros, y una anchura de trescientos metros (300 m) contados a partir de la faja de retiro vial que para este caso es de sesenta metros (60 m) por tratarse de una vía de orden nacional según lo*





dispuesto en la ley 1228 de 2008, sin embargo, en algunos tramos la anchura es menor debido al borde del Distrito Regional de Manejo Integrado – DRMI San Silvestre.

La definición de esta franja se sustenta en la necesidad de ubicar parques industriales, fabricas e industrias de todo tipo, actividades asociadas al almacenamiento y bodegaje de diversos productos, manipulación de maquinaria pesada y vehículos de transporte. El área bruta total de este corredor es de **466,02 hectáreas**.

El régimen de usos para el corredor suburbano Yuma se establece en la tabla 154 del Documento Técnico de Soporte de Formulación señalando:

Para el desarrollo de las actividades nuevas que se encuentran asociadas a los códigos POT 99 (extracción de petróleo crudo y de gas natural, actividades de apoyo) y 101 (transporte de hidrocarburos, transporte por tuberías de gases, líquidos, lechadas) del presente POT, como medida adicional a las normas regionales y nacionales; estarán restringidas al cumplimiento de los siguientes condicionamientos, que buscan garantizar la correcta implementación del modelo de ocupación propuesto:

1. Que, en las áreas útiles al interior de los suelos y corredores suburbanos, vivienda campestre y unidades de planificación rural se pueden desarrollar todas las actividades del régimen de uso propuesto, respetando las distancias de seguridad de la industria de hidrocarburos establecidas en la resolución 181495 de 2009 del Ministerio de Minas o la norma que modifique, adicione o sustituya y/o demás instrumentos de manejo ambiental vigentes.
2. Que, para el desarrollo de las actividades relacionadas con los códigos POT 099 y 101, la industria de hidrocarburos deberá aplicar la resolución 181495 de 2009 del Ministerio de Minas o la norma que modifique, adicione o sustituya y/o demás instrumentos de manejo ambiental vigentes.
3. Que el desarrollo de actividades relacionadas con los códigos POT 099 y 101 deberá cumplir con las normas ambientales vigentes para ruido, olores y material particulado y el desarrollo de las medidas enfocadas a la reducción de amenaza de origen tecnológico a que haya lugar, con el fin de establecer armonía entre las actividades.
4. El desarrollo de actividades nuevas relacionadas con los códigos POT 99 y 101 no limitará el acceso a los predios existentes.



SA367-1



ST-CER944508



SC3264-1



cas.gov.co



contactenos@cas.gov.co



Línea Gratuita 01 8000 917600

**OF. PRINCIPAL- SAN GIL**

Carrera 12 N° 9-06  
Barrio La Playa  
Tel: (607) 7238925 - 7240765- 7235668  
Celular: (311) 2039075  
contactenos@cas.gov.co

**BUCARAMANGA**

Calle 36 N° 26-48  
Edificio Sura Oficina 303  
Tel: (607) 7238925 Ext. 4001-4002  
Celular: (310) 8157695  
casbucaramanga@cas.gov.co

**BARRANCABERMEJA**

Calle 48 con Cro 28 esquina  
Barrio Palmira  
Tel: (607) 7238925 Ext. 5001-5002  
Celular: (310) 8157695  
mares@cas.gov.co

**MÁLAGA**

Carrera 9 N° 11-41  
Barrio Centro  
Tel: (607) 7238925 Ext. 6001-6002  
Celular: (310) 2742600  
malaga@cas.gov.co

**SOCORRO**

Calle 16 N° 12-38  
Tel: (607) 7238925  
Ext. 2001-2002  
Celular: (310) 6807295  
socorro@cas.gov.co

**VÉLEZ**

Carrera 6 N° 9-14  
Barrio Aquileo Parra  
Tel: (607) 7238925 Ext. 3001-3002  
Celular: (310) 8157697  
velez@cas.gov.co



5. ANALISIS DE LA INFORMACION

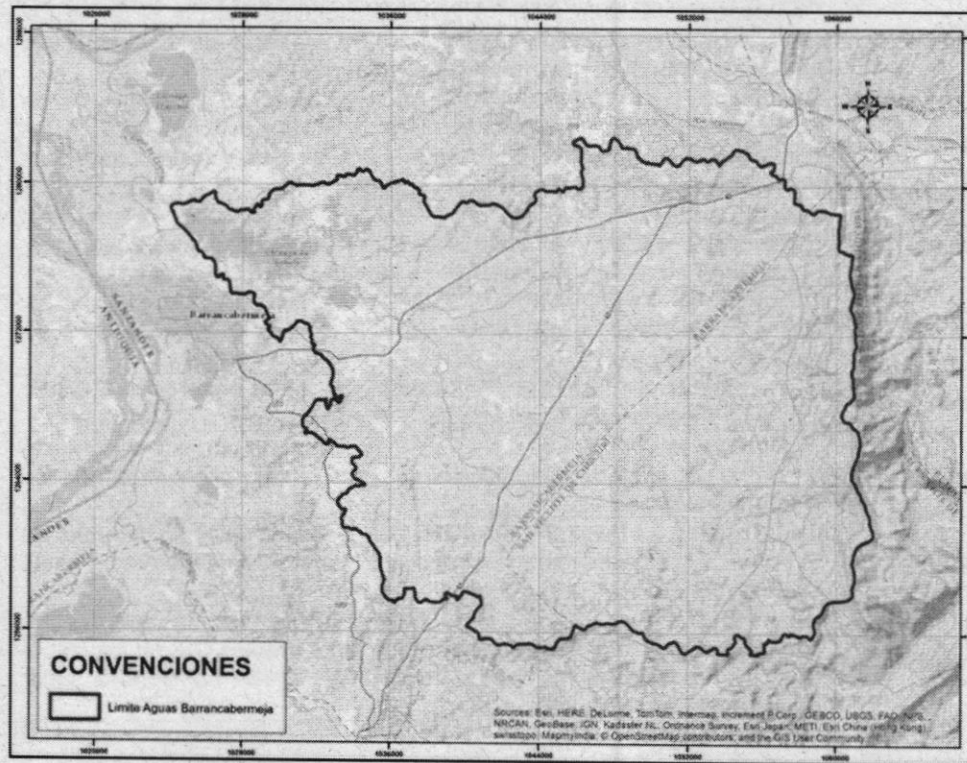
5.1 La precisión cartográfica del área protegida DRMI Humedal San Silvestre en el año 2016

La CAS, en el año 2016, elabora el documento "Actualización y Ajuste del Plan de Manejo Ambiental del Distrito Regional de Manejo Integrado DRMI Humedal San Silvestre 2016", en el Componente Ordenamiento de dicho estudio se realiza una descripción de la Precisión Cartográfica efectuada y que se sintetiza de la siguiente forma:

1) Revisión de los antecedentes del límite del DRMI 2006:

A partir del Acuerdo No.0058 de 2006, el Consejo Directivo de la Corporación Autónoma Regional de Santander (CAS), declara, alinda y zonifica el Distrito de Manejo Integrado de los recursos naturales renovables –DMI- Humedal San Silvestre en los Municipios de Barrancabermeja y San Vicente de Chucurí con una extensión 70.477,5 Hectáreas, con base al estudio efectuado por Aguas de Barrancabermeja en el 2006, ver Figura 4.

Figura 4. Límite del área protegida en el Estudio aguas de Barrancabermeja 2006



En esta oportunidad establecieron y definieron 21 mojones para el alindamiento del área protegida, ver tabla 1.

Tabla 1. Mojones de alindamiento Acuerdo 058 de 2006

MOJÓN	DESCRIPCIÓN DEL LINDERO
Mojón N° 1.	Coordenadas X=1'052.956, Y=1'280.747, Se encuentra ubicado en el límite occidental del DMI de Yariguíes, de donde se sigue el recorrido

OF.PRINCIPAL- SAN GIL  
Carrera 12 N° 9-06  
Barrio La Playa  
Tel: (607) 7238925 - 7240765 - 7235660  
Celular:(311)2039075  
contactenos@cas.gov.co

BUCARAMANGA  
Calle 36 N° 26-48  
Edificio Sura Oficina 303  
Tel:(607) 7238925 Ext.4001-4002  
Celular:(310)8157695  
casbucaramanga@cas.gov.co

BARRANCABERMEJA  
Calle 48 con Cra 28 esquina  
Barrio Palmira  
Tel:(607)7238925 Ext.5001-5002  
Celular:(310)8157695  
mares@cas.gov.co

MÁLAGA  
Carrera 9 N° 11-41  
Barrio Centro  
Tel:(607)7238925 Ext.6001-6002  
Celular:(310)2742600  
malaga@cas.gov.co

SOCORRO  
Calle 16 N° 12-38  
Tel:(607)7238925  
Ext. 2001-2002  
Celular:(310)6807295  
socorro@cas.gov.co

VÉLEZ  
Carrera 6 N° 9-14  
Barrio Aquileo Parra  
Tel: (607)7238925 Ext.3001-3002  
Celular:(310)8157697  
veler@cas.gov.co



SA367-1



ST-CER944508



SC3264-1







MOJÓN	DESCRIPCIÓN DEL LINDERO
	hasta la intercepción con el río La Colorada donde se encuentra el Mojón 2.
Mojón N° 2.	Coordenadas. X=1 054.775. Y=1'253.694. Continuando desde el Mojón 2. Se sigue por la confluencia de este límite con el Río La Colorada, aguas abajo siguiendo el cauce del río hasta encontrar el Mojón 3.
Mojón N° 3	Coordenadas: X=1 '038311; Y=1'255 108. Se sigue por un cansino que se dirige a las propiedades La Pradera. El Bambú y La Esperanza, sector sur occidental del DMI, hasta encontrar el Mojón 4.
Mojón N° 4.	Coordenadas' X=1 '036.200; Y=1'255.933. Se continua desde este Mojón por la quebrada aguas arriba hasta la Intercepción con una de las vías del sector del centro donde se encuentra el Mojón 5.
Mojón N° 5.	Coordenadas' X=1 '036.155. Y=1'260,379 Continuando por un camino. Después tomando otra vía del sector del centro, se sigue el recorrido en dirección norte hasta encontrar la intercepción con la vía que se dirige a Albania, donde se encuentra el Mojón 6.
Mojón N°6.	Coordenadas. X= '036 759; Y=1264.826. Se continúa por esta vía, la cual pasa por los predios El Porvenir y Villa Luz, hasta la intercepción de la vía que se dirige a Barrancabermeja y la vía Nacional, punto conocido como la Virgen, donde se encuentra el Mojón 7.
Mojón N° 7.	Coordenadas: X=1'037.560. Y=1 265.715 Se continúa por la vía Nacional hasta el sector de San Ignacio donde se focaliza el Mojón 8.
Mojón N° 8.	Coordenadas' X=1 ·032.343; Y=1'270.632 Se continúa por el límite urbano hasta el nacimiento del Caño El Rosario, allí se localiza el Mojón 9.
Mojón N° 9.	Coordenadas' X=1'032.074; Y1'272.589. Continuando por el cauce del Caño Rosario en dirección noroccidente, se llega a la intercepción con la Ciénaga San Silvestre, donde se encuentra el Mojón 10.
Mojón N° 10	Coordenadas' X=1'023.308; Y=1'277.864 Continuando por el divorcio de aguas en dirección nororiente se llega a la vía que pasa cerca a los predios La Florida Bella Vista Santa Rosa. La Esperanza y Las Brisas donde se encuentra el Mojón 11.
Mojón N° 11.	Coordenadas: X=1 '030.543; Y=1 '280.247. Se sigue la vía que pasa cerca de los predios La Florida Bella Vista, Santa Rosa y La Esperanza, hasta llegar a Las Brisas donde se encuentra el Mojón 12.
Mojón N° 12.	Coordenadas: X=1'029467; Y=1'282.794. Se continúa por la vía de Las Brisas hasta llegar a la intersección con el caño El Cerdo donde se encuentra el Mojón 13.
Mojón N° 13.	Coordenadas: X=1 '030.520; Y= 1 283.427 Se sigue por el cano El Cerdo has a su desembocadura en otro caño donde se localiza el Mojón 14.
Mojón N° 14.	Coordenadas; X=1'031.625; Y=1'284.118. Se sigue por este caño hasta encontrar la primera intersección con una carretera lugar donde se encuentra el Mojón 15.
Mojón N° 15.	Coordenadas: X=1·032.927; Y=1'285.751. Se continúa por la carretera en dirección sur, este limita con los predios Bucarelia y Rancho Alegre hasta el Mojón 16.
Mojón N° 16.	Coordenadas: X=1 '034.658; Y=1 '284.284. Continúa por la carretera que comunica al predio El Reposo hasta llegar a los predios Que limitan sobre esta misma vía conocidos como Jencó y la Escuela La Arenosa, lugar donde se encuentra el Mojón 17.
Mojón N° 17.	Coordenadas: X= 1 '036.155; Y=1'285762. Se continúa por la carretera pasando por la intersección de esta vía con el Caño La Jeringa y dirigiéndose hasta el predio El Bosque donde se localiza el Mojón 18.
Mojón N° 18.	Coordenadas X=1 '039 970; Y=1 '286.153 Se sigue la carretera que se dirige hacia el predio llamado La Argentina donde se encuentra el Mojón 19.
Mojón N° 19.	Coordenadas: X=1'040 795; Y=1 '284.525. Partiendo de este Mojón por un camino veredal se sigue en orientación sur este hasta encontrar el Mojón 20.



SA367-1



ST-CER944508



SC3264-1



Norma S-WA-006



cas.gov.co



contactenos@cas.gov.co



Línea Gratuita 01 8000 917600

**OF. PRINCIPAL- SAN GIL**

Carrera 12 N° 9-06  
Barrio La Playa  
Tel: (607) 7238925 - 7240765- 7235668  
Celular: (311) 2039075  
contactenos@cas.gov.co

**BUCARAMANGA**

Calle 36 N° 26-48  
Edificio Sura Oficina 303  
Tel: (607) 7238925 Ext. 4001-4002  
Celular: (310) 8157695  
casbucaramanga@cas.gov.co

**BARRANCABERMEJA**

Calle 48 con Cra 28 esquina  
Barrio Palmira  
Tel: (607) 7238925 Ext. 5001-5002  
Celular: (310) 8157695  
mares@cas.gov.co

**MÁLAGA**

Carrera 9 N° 11-41  
Barrio Centro  
Tel: (607) 7238925 Ext. 6001-6002  
Celular: (310) 2742600  
malaga@cas.gov.co

**SOCORRO**

Calle 16 N° 12-38  
Tel: (607) 7238925  
Ext. 2001-2002  
Celular: (310) 6807295  
socorro@cas.gov.co

**VÉLEZ**

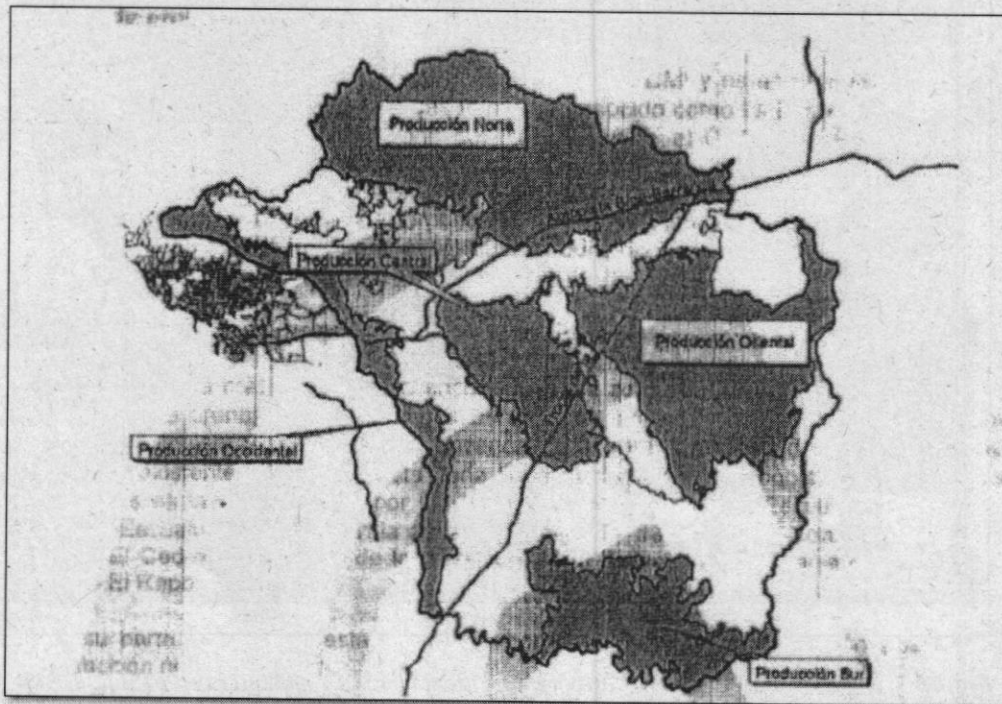
Carrera 6 N° 9-14  
Barrio Aquileo Parra  
Tel: (607) 7238925 Ext. 3001-3002  
Celular: (310) 8157697  
velez@cas.gov.co

MOJÓN	DESCRIPCIÓN DEL LINDERO
Mojón N° 20.	Coordenadas: X=1'046.444: Y=1'281.510. Se continúa por el mismo camino en dirección nor este hasta /legar él la intersección con la carretera que comunica a la Meseta San Rafael para encontrar al Mojón 21.
Mojón N° 21.	Coordenadas. X=1 047.695, Y=1'282 505. Se continua por esta misma vía hasta el en dirección general sur este hasta encontrar el Mojón 1 con coordenadas X=1 '052956; Y=1 280.747, cerrando de ésta manera el polígono total del área a proteger.

Fuente: Acuerdo No.0058 del Consejo Directivo de la Corporación Autónoma Regional de Santander –CAS/2006

Así mismo, la zonificación definida en el Acuerdo No. 058 de 2006, para el área de traslape con el hoy corredor suburbano Yuma, correspondía a la zona de "producción occidental"; ver figura 5.

Figura 5. Zonificación del Acuerdo No. 058 de 2006



En el Estudio para la "Actualización y Ajuste del Plan de Manejo Ambiental del Distrito Regional del Manejo Integrado -DRMI- Humedal San Silvestre, 2016", se compararon los mojones establecidos en el Acuerdo 058 de 2006, evidenciándose que estos no coinciden completamente con la cartografía del SIG CAS, ni con los archivos descargados del Registro único nacional de áreas protegidas (RUNAP); los mojones 4, 6, 7, 8, 12, 13 y 14 se observan fuera del polígono, entre otras anotaciones, lo que evidencia las imprecisiones cartográficas del polígono limítrofe que fueron **abordadas y precisadas** en dicho estudio. Ver figura 6 y figura 7.



SA367-1



ST-CER944508



SC3264-1



Figura 6. Superposición de mojones del Acuerdo 058/2006 en la delimitación cartográfica RUNAP

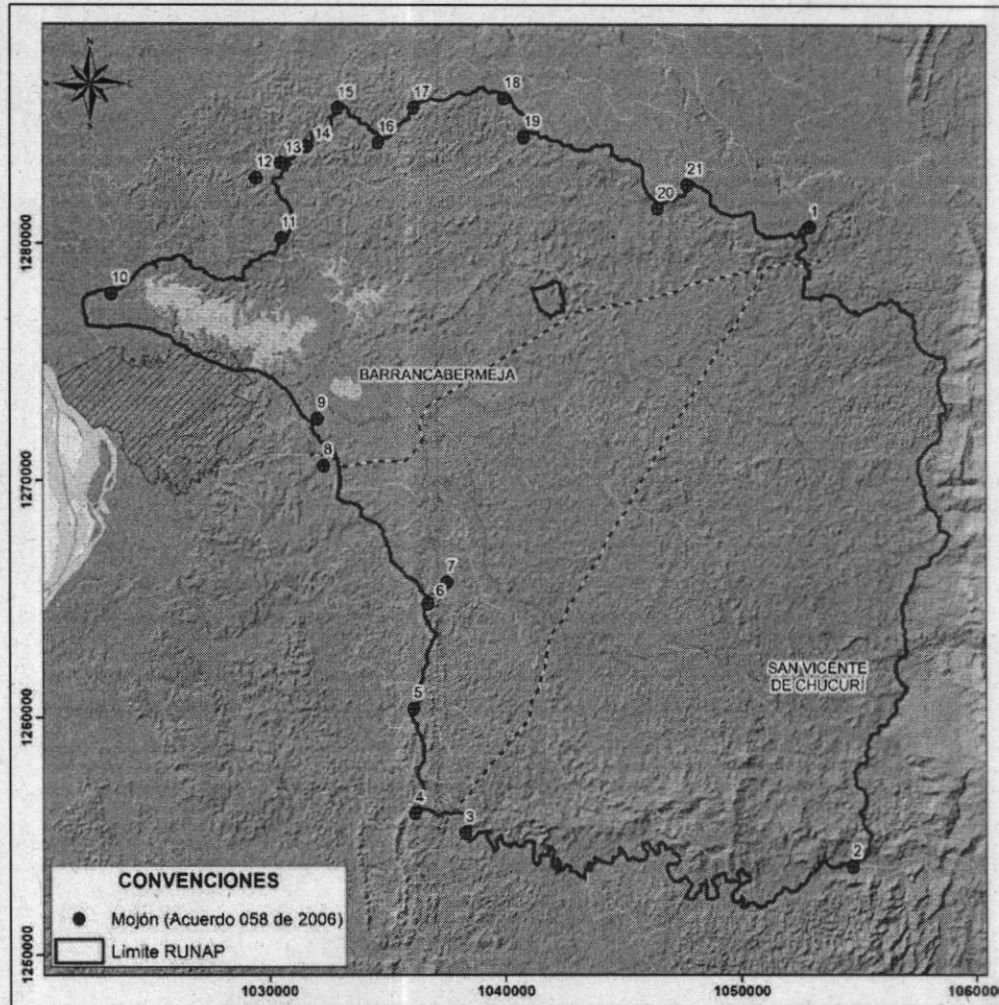


Figura 7. Algunas Imprecisiones cartográficas identificadas y ajustadas en estudio DRMI 2016.



SA367-1



ST-CER944508



SC3264-1



Norma S.WA-006



cas.gov.co



contactenos@cas.gov.co



Línea Gratuita 01 8000 917600

**OF. PRINCIPAL- SAN GIL**  
Carrera 12 N° 9-06  
Barrio La Playa  
Tel: (607) 7238925 - 7240765- 7235668  
Celular: (311) 2039075  
contactenos@cas.gov.co

**BUCARAMANGA**  
Calle 36 N° 26-48  
Edificio Sura Oficina 303  
Tel: (607) 7238925 Ext. 4001-4002  
Celular: (310) 8157695  
casbucaramanga@cas.gov.co

**BARRANCABERMEJA**  
Calle 48 con Cra 28 esquina  
Barrio Palmira  
Tel: (607) 7238925 Ext. 5001-5002  
Celular: (310) 8157695  
mares@cas.gov.co

**MÁLAGA**  
Carrera 9 N° 11-41  
Barrio Centro  
Tel: (607) 7238925 Ext. 6001-6002  
Celular: (310) 2742600  
malaga@cas.gov.co

**SOCORRO**  
Calle 16 N° 12-38  
Tel: (607) 7238925  
Ext. 2001-2002  
Celular: (310) 6807295  
socorro@cas.gov.co

**VÉLEZ**  
Carrera 6 N° 9-14  
Barrio Aquileo Parra  
Tel: (607) 7238925 Ext. 3001-3002  
Celular: (310) 8157697  
velez@cas.gov.co



## 5.2 La precisión cartográfica en el Acuerdo 045- 2022

En el marco de la consultoría 004-00950-19, alcance 1 Documento Diagnóstico, numeral 1.2.3 Aspectos relacionados con la delimitación del AP, se abordaron los Acuerdos administrativos que establecieron el límite, sustracciones y modificaciones efectuadas al 2022.

En cuanto a los actos administrativos emitidos por la CAS donde se ajusta o modifica el límite del DRMI, se relacionan:

- Acuerdo 143 de 12 de abril 2010, "Por el cual se aclara y se modifica parcialmente el acuerdo número 058 de 2006, que declara y alinda el distrito de Manejo Integrado de los Recursos naturales Renovable "DMI" Humedal San Silvestre de los municipios de Barrancabermeja y San Vicente de Chucuri en el departamento de Santander", no cambian el amojonamiento ni el área del DRMI.

En este acuerdo la gobernación de Santander entregó un estudio de sustracción de 136,49 has de influencia directa en el Distrito de Manejo Integrado (DMI) Humedal San Silvestre, para realizar del proyecto "Conexión vial del puente vehicular Guillermo Gaviria sobre el Río Magdalena con la troncal del Magdalena Medio (Ruta 45)"; ...Que el tramo solicitado de 136,49 has., hace parte de una carretera existente desde la década del 50, correspondientes a la conexión vial de Bucaramanga- San Vicente de Chucuri- Barrancabermeja, por lo tanto, presenta un impacto antrópico que ha degradado sus características naturales durante los últimos 60 años.

- Acuerdo 181 de 18 de junio 2011, "Por medio del cual se homologa la denominación de un área protegida, declarada mediante acuerdo n°058-2006 que declaró y alindó el Distrito de Manejo Integrado de los recursos naturales renovables "DMI" del humedal San Silvestre y sus zonas aledañas, localizado en los municipios de Barrancabermeja y San Vicente de Chucuri": Este acuerdo presenta inconsistencias en las áreas definidas, se hace una reducción de 383,93 hectáreas en la extensión del DRMI y se detalla una distribución entre los municipios de Barrancabermeja y San Vicente del Chucurí que no es coherente con el análisis espacial obtenido (pareciera que se invirtieron los valores), según el cual tiene una extensión de 70.093, 57 hectáreas.
- Acuerdo 226 de 30 julio 2013, "Por el medio del cual se aprueba la sustracción de un área de distrito regional de manejo integrado "DRMI" de humedal de san silvestre para la construcción y operación de un sitio de disposición final de residuos sólido", dicha sustracción corresponde a 108,25 hectáreas para el establecimiento del relleno sanitario Anchicayá. De esta forma el área del DRMI se ajusta a 69985,32 hectáreas.
- Acuerdo 241 de 26 de noviembre de 2013, "Por medio del cual se amplía la vigencia de la zonificación del Distrito Regional de Manejo Integrado del Humedal San Silvestre aprobado mediante el acuerdo 143 de 2010 y se dictan otras disposiciones", no se cambian el alindamiento ni el área del DRMI.
- Acuerdo 260 de 08 de julio de 2013, "Por medio del cual se ajustan las coordenadas del polígono sustraído mediante acuerdo número 226 de 30 de julio del 2013 para una actividad de interés público e interés social y se dictan otras disposiciones", con esto se aprueba una reducción del polígono de sustracción del acuerdo 226 de 2013, las cuales son reintegradas al área del DRMI.
- Acuerdo 261 de 08 de julio 2014, "Por el medio del cual se aprueba la sustracción de un área de distrito regional de manejo integrado "DRMI" de humedal de san silvestre para la construcción y operación de un sitio de disposición final de res



SA367-1



ST-CER944508



SC3264-1





sólido", en este se aprueba una segunda sustracción de 30,6 hectáreas y operación del relleno sanitario Yerbabuena, detallado en la Ilustración, resultando en 69954,72 hectáreas que se mantienen como Área Protegida.

- Acuerdo 349 de 27 febrero de 2018, "por medio del cual se aprueba la sustracción de un área del Distrito Regional de Manejo Integrado (DRMI) Humedal San Silvestre para el proyecto "Línea de Transmisión Asociada a la Conexión Porce III – Sogamoso A 500Kv", mediante este se aprueban la reducción en la extensión del DRMI, dividida en 9,521 hectáreas de sustracción por termino de 48 meses y 0,640 hectáreas de sustracción permanente, dejando un total de 69944, 55 hectáreas.

Teniendo en cuenta los anteriores actos administrativos que redefinieron áreas dentro del DRMI generando con ellos derechos adquiridos, se procedió a revisar la coherencia de la delimitación del polígono, verificando las situaciones de campo y partiendo de la propuesta de delimitación del año 2016 suministrada por la CAS (Corporación Autónoma Regional de Santander -CAS, 2016), se establece:

Con referencia a la información mencionada anteriormente y con apoyo de la ortofoto suministrada por la CAS, se realizó la validación o corroboración de la delimitación del DRMI propuesta en el año 2016.

Se tuvo en cuenta información cartográfica digital de toponimia, vías y drenajes que se tenían a disposición e insumos cartográficos sobre delimitación predial y la coincidencia entre la descripción y ubicación del mojón del acuerdo 58 de 2006. De esta forma se reconstruyó la definición del límite del DRMI utilizando elementos naturales de fácil identificación o linderos arcifinos, generando un ajuste cartográfico, debido a la existencia de insumos cartográficos de mayor precisión que en su declaratoria.

Una vez revisado el límite RUNAP versus la propuesta y los mojones establecido en el acuerdo 58 de 2006, se propone definir los límites a los ajustes del año 2016, incluyendo las sustracciones aprobadas, las cuales obedecen a las siguientes coordenadas). PAG. 87 DIAGNOSTICO consultoría 004-00950-19, Plan de manejo DRMI Humedal San Silvestre 2022.

Siendo así, que el estudio del Plan de Manejo del DRMI San silvestre adoptado en el acuerdo 045 de 2022, retoma la delimitación y descripción de colindancia de 30 mojones planteada en el Estudio DRMI CAS del 2016. Ver Tabla 2 y Tabla 3, Figura 8.

Tabla 2. Mojones del estudio DRMI CAS 2016, adoptados por el acuerdo 045- 2022

Punto	Norte	Este
1	1'279.383,39	1'029.640,88
2	1'282.483,42	1'030.021,04
3	1'285.225,69	1'033.233,56
4	1'284.295,73	1'034.699,99
5	1'286.490,35	1'037.648,35
6	1'286.110,2	1'039.875,26
7	1'284.112,06	1'042.582,67
8	1'283.289,45	1'046.139,39
9	1'280.671,97	1'050.451,32
10	1'280.235,17	1'052.347,44
11	1'277.420,5	1'056.729,02
12	1'275.265,3	1'058.681,27



SA367-1



ST-CER944508



SC3264-1



cas.gov.co



contactenos@cas.gov.co



Línea Gratuita 01 8000 917600

OF.PRINCIPAL- SAN GIL  
Carrera 12 N° 9-06  
Barrio La Playa  
Tel: (607) 7238925 - 7240765- 7235668  
Celular:(311)2039075  
contactenos@cas.gov.co

BUCARAMANGA  
Calle 36 N° 26-48  
Edificio Sura Oficina 303  
Tel:(607) 7238925 Ext.4001-4002  
Celular:(310)8157695  
casbucaramanga@cas.gov.co

BARRANCABERMEJA  
Calle 48 con Cra 28 esquina  
Barrio Palmira  
Tel:(607)7238925 Ext.5001-5002  
Celular:(310)8157695  
mares@cas.gov.co

MÁLAGA  
Carrera 9 N° 11-41  
Barrio Centro  
Tel:(607)7238925 Ext.6001-6002  
Celular:(310)2742600  
malaga@cas.gov.co

SOCORRO  
Calle 16 N° 12-38  
Tel:(607)7238925  
Ext.2001-2002  
Celular:(310)6807295  
socorro@cas.gov.co

VÉLEZ  
Carrera 6 N° 9-14  
Barrio Aquileo Parra  
Tel: (607)7238925 Ext.3001-3002  
Celular:(310)8157697  
velerz@cas.gov.co



Punto	Norte	Este
13	1'271.084,37	1'057.659,64
14	1'266.795,46	1'058.037,37
15	1'264.175,99	1'056.843,12
16	1'261.695,48	1'056.676,02
17	1'260.233,56	1'056.503,13
18	1'258.153,08	1'054.982,84
19	1'256.397,42	1'055.305,79
20	1'253.741,47	1'054.965,37
21	1'253.871,22	1'044.460,22
22	1'255.790,61	1'037.653,28
23	1'259.095,5	1'036.480,88
24	1'261.415,44	1'036.288,34
25	1'264.871,71	1'036.772,96
26	1'268.500,46	1'033.745,05
27	1'271.005,66	1'032.595,59
28	1'272.332,13	1'030.713,57
29	1'274.082,76	1'029.190,68
30	1'277.842,12	1'023.529,93

Tabla 3. Colindancia del límite del DRMI Acuerdo 045-2022.

Colindancia	Descripción
<b>COSTADO NORTE:</b>	
Colindancia desde el Mojón 01 al Mojón 02. (Ver ficha No.01).	Este costado se inicia en el Mojón No.01 de coordenadas: E 1.029.640,88, N 1.279.383,39, que se encuentra materializado en el costado norte de los sitios La Castalia y Los Pinos, interceptando los predios 000200030048000, 000200030050000, 000200030621000, 000200030614000, 000200030613000, 000200030586000, hasta llegar al Mojón No. 02 en longitud de 5.208,05 mts.
Colindancia desde el Mojón 02 hasta el Mojón 03. (Ver ficha No.02).	Esta colindancia inicia en el Mojón No.02 de coordenadas: E 1.030.021,04, N 1.282.483,42 interceptando los predios 000100050050000, 000100050058000, 000100050056000, 000100050031000, 000100050070000, 000100050030000, hasta llegar al mojón No.03 en una longitud de 5.870,45 m.
Colindancia desde el Mojón 03 hasta el Mojón 04. (Ver ficha No.03).	Esta colindancia inicia en el Mojón No. 03 de coordenadas: E 1.033.233,56 y N 1.285.225,69 Siguiendo hasta llegar al mojón No.03 e interceptando los predios 000100050030000, 000100050029000, 000100060037000, 000100050026000 hasta llegar al mojón No. 04 en una longitud de 1.994,99 m.
Colindancia desde el Mojón 04 hasta el Mojón 05. (Ver ficha No.04).	Esta colindancia inicia en el mojón No.04 de coordenadas: E 1.034.699,99 y N 1.284.295,73 Siguiendo hasta llegar al mojón No.05 interceptando los predios 000100060080000, 000100060021000,



SA367-1



ST-CER944508



SC3264-1



OF. PRINCIPAL- SAN GIL  
Carrera 12 N° 9-06  
Barrio La Playa  
Tel: (607) 7238925 - 7240765- 7235668  
Celular: (311) 2839075  
contactenos@cas.gov.co

BUCARAMANGA  
Calle 36 N° 26-48  
Edificio Sara Oficina 303  
Tel: (607) 7238925 Ext. 4001-4002  
Celular: (310) 8157695  
casbucaramanga@cas.gov.co

BARRANCABERMEJA  
Calle 48 con Cra 28 esquina  
Barrio Palmira  
Tel: (607) 7238925 Ext. 5001-5002  
Celular: (310) 8157695  
mares@cas.gov.co

MÁLAGA  
Carrera 9 N° 11-41  
Barrio Centro  
Tel: (607) 7238925 Ext. 6001-6002  
Celular: (310) 2742600  
malaga@cas.gov.co

SOCORRO  
Calle 16 N° 12-38  
Tel: (607) 7238925  
Ext. 2001-2002  
Celular: (310) 6807295  
socorro@cas.gov.co

VÉLEZ  
Carrera 6 N° 9-14  
Barrio Aquileo Parra  
Tel: (607) 7238925 Ext. 3001-3002  
Celular: (310) 8157697  
velez@cas.gov.co



Colindancia	Descripción
	000100060030000, 000100060029000, hasta llegar al mojón No.05 en una longitud de 4.552,27 m.
<b>Colindancia desde el Mojón 05 hasta el Mojón 06. (Ver ficha No.05).</b>	Esta colindancia inicia en el mojón No.05 de coordenadas: E 1.037.648,35 y N 1.286.490,35 sigue en línea quebrada que intercepta los predios 000100060029000, 000100060091000, 000100060031000, 000100060082000, hasta llegar al mojón No.06 en una longitud de 2.714,21 m.
<b>Colindancia desde el Mojón 06 hasta el Mojón 07. (Ver ficha No.06).</b>	Esta colindancia inicia en el mojón No.06 de coordenadas: E 1.039.875,26 y N 1.286.110,20 e intercepta los predios 000100060082000, 000100080065000, 000100080066000, 000100080061000, 000100080133000, 000100080069000 hasta llegar al mojón No.7 cubriendo una longitud de 5.294,05 m.
<b>Colindancia desde el Mojón 07 hasta el Mojón 08. (Ver ficha No.07).</b>	Esta colindancia inicia en el mojón No.07 de coordenadas: E 1.042.582,67 y N 1.284.112,06 así continúa interceptando los predios 000100080069000, 000100080027000, 000100080162000, 000100080059000, hasta llegar al mojón No.8 cubriendo una longitud de 4.076,15 m.
<b>Colindancia desde el Mojón 08 hasta el Mojón 09. (Ver ficha No.08).</b>	Esta colindancia inicia en el mojón No.08 de coordenadas: E 1.046.139,39 y N 1.283.289,45, continua por línea quebrada que intercepta los predios 000100080155000, 000100080028000, 000100080103000, 000100080101000 hasta llegar al mojón No.09 en longitud de 7.632,06 m.
<b>Colindancia desde el Mojón 09 hasta el Mojón 10. (Ver ficha No.09).</b>	Esta colindancia se describe así, inicia en el mojón No.09 de coordenadas: E 1.050.451 y N 1.280.671,97 interceptando los predios 000100080101000, 000100080246000, 000100080248000, 000100080109000, 000100080108000, 000100080110000 hasta llegar al mojón No.10 en longitud de 2.431,36 m.
<b>Colindancia desde el Mojón 10 hasta el Mojón 11. (Ver ficha No.10).</b>	Esta colindancia inicia en el mojón No. 10 de coordenadas: E 1.052.347,44 y N 1.280.235,17 interceptando los predios 000100080110000, 000100080111000, 000100090167000, 000100090083000, 000100090093000, 000100090127000, 000200030195000, 000200030170000 hasta llegar al mojón No. 11 en una longitud de 8.598,01 m.
<b>Colindancia desde el Mojón 11 hasta el Mojón 12. (Ver ficha No.11).</b>	Esta colindancia inicia en el mojón No.11 de coordenadas E 1.056.729,02 y N 1.277.420,50 y sigue en línea quebrada interceptando los predios 000200030170000, 000200030290000, 000200030298000, 000200030547000, 000100030544000, 000200030298000, 000200030435000, 000200030121000, 000200030538000, 000200030657000, 000200030794000, 000200030192000, 000200030355000 hasta llegar al mojón No.12 en una longitud de 3.719,37 m.
<b>COSTADO ORIENTAL</b>	
<b>Colindancia desde el Mojón 12 hasta el Mojón 13. (Ver ficha No.12).</b>	Esta colindancia inicia en el mojón No.12 de coordenadas E 1.058.681,27 y N 1.275.265,30 continúa siguiendo la antigua vía a San Vicente de Chucuri e interceptando los predios 000200030192000, 000200030687000, 000200030687000.



**OF.PRINCIPAL- SAN GIL**  
Carrera 12 N° 9-06  
Barrio La Playa  
Tel: (607) 7238925 - 7240765- 7235668  
Celular:(311)2039075  
contactenos@cas.gov.co

**BUCARAMANGA**  
Calle 36 N° 26-48  
Edificio Sara Oficina 303  
Tel:(607) 7238925 Ext.4001-4002  
Celular:(310)8157695  
casbucaramanga@cas.gov.co

**BARRANCABERMEJA**  
Calle 48 con Cra 28 esquina  
Barrio Palmira  
Tel:(607)7238925 Ext.5001-5002  
Celular:(310)8157695  
mares@cas.gov.co

**MÁLAGA**  
Carrera 9 N° 11-41  
Barrio Centro  
Tel:(607)7238925 Ext.6001-6002  
Celular:(310)2742600  
malaga@cas.gov.co

**SOCORRO**  
Calle 16 N° 12-38  
Carrera 6 N° 9-14  
Tel:(607)7238925  
Ext.2001-2002  
Celular:(310)6807295  
socorro@cas.gov.co

**VÉLEZ**  
Carrera 6 N° 9-14  
Barrio Aquileo Parra  
Tel: (607)7238925 Ext.3001-3002  
Celular:(310)8157697  
velez@cas.gov.co

[cas.gov.co](http://cas.gov.co) [contactenos@cas.gov.co](mailto:contactenos@cas.gov.co) [311 2039075](tel:+573112039075) [311 2039075](tel:+573112039075) gratuita [311 2039075](tel:+573112039075)



Colindancia	Descripción
	000200030765000, 000200030472000, 000200030766000, 000200030770000, 000200030768000, 000200030138000, 000200030136000, 000200030135000, 000200030058000 hasta llegar al mojón No. 13 en una longitud de 5.081,03 m.
<b>Colindancia desde el Mojón 13 hasta el Mojón 14. (Ver ficha No.13).</b>	Esta colindancia inicia en el mojón No.13 de coordenadas E 1.057.659,64 y N 1.271.084,37 Continuando por la antigua vía a San Vicente de Chucuri y pasando por los predios 000200030058000, 000200030056000, 000200030063000, 000200030054000, 000200030762000, 000200030658000, 000200030384000, 000200030055000, 000200030645000, 000200030385000, 000200030386000, 000200030387000, 000200030053000, 000200030388000, 000200030048000, 000200030050000, 000200030621000, 000200030614000, 000200030613000, 000200030586000 hasta llegar al mojón No.14 en una longitud de 5.376,91 m.
<b>Colindancia desde el Mojón 14 hasta el Mojón 15. (Ver ficha No.14).</b>	Esta colindancia inicia en el mojón No.14 de coordenadas E 1.058.037,37 y N 1.266.795,46 siguiendo la antigua vía a San Vicente de Chucuri y pasando por los predios 000200030586000, 000200030590000, 000200030711000, 000200030324000, 000200030278000, 000200030514000, 000200030216000, 000200030367000, 000200030215000, 000200030207000 hasta el mojón No.15 en una longitud de 3.209,92 m.
<b>Colindancia desde el Mojón 15 hasta el Mojón 16. (Ver ficha No.15)</b>	Esta colindancia inicia en el mojón No. 15 de coordenadas E 1.056.843,12 y N 1.264.175,99 así continua por la antigua vía a San Vicente de Chucuri pasando por los predios 000200030207000, 000200030214000, 000200030305000, 000200030210000, 000200030211000, 000200030212000, 000200030213000, 000200030203000, 000200030201000, 000200010220000 hasta llegar al mojón No.16 en una longitud de 3.011,28 m.
<b>Colindancia desde el Mojón 16 hasta el Mojón 17. (Ver ficha No.16).</b>	Esta colindancia inicia en el mojón No.16 de coordenadas E 1.056.676,02 y N 1.261.695,48 así continua por la antigua vía que conduce a San Vicente de Chucuri y cruza por los predios 000200010220000, 000200010221000, 000200010055000, 000200010219000, 000200010056000 hasta llegar al mojón No.17 en una longitud de 1.912,23 m.
<b>Colindancia desde el Mojón 17 hasta el Mojón 18. (Ver ficha No.17).</b>	Esta colindancia inicia en el mojón No.17 de coordenadas E 1.056.503,13 y N 1.260.233,56 por la vía antigua a San Vicente de Chucuri y pasa por los predios 000200010056000, 000200010057000, 000200010077000 hasta llegar al mojón No.18 en una longitud de 3.285,70 m.



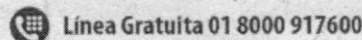


SA367-1



ST-CER944508



SC3264-1



**OF.PRINCIPAL- SAN GIL**  
Carrera 12 N° 9-06  
Barrio La Playa  
Tel: (607) 7238925 - 7240765- 7235668  
Celular:(311)2039075  
contactenos@cas.gov.co

**BUCARAMANGA**  
Calle 36 N° 26-48  
Edificio Sura Oficina 303  
Tel:(607) 7238925 Ext.4001-4002  
Celular:(310)8157695  
casbucaramanga@cas.gov.co

**BARRANCABERMEJA**  
Calle 48 con Cra 28 esquina  
Barrio Palmira  
Tel:(607)7238925 Ext.5001-5002  
Celular:(310)8157695  
mares@cas.gov.co

**MÁLAGA**  
Carrera 9 N° 11-41  
Barrio Centro  
Tel:(607)7238925 Ext.6001-6002  
Celular:(310)2742600  
malaga@cas.gov.co

**SOCORRO**  
Calle 16 N° 12-38  
Tel:(607)7238925  
Ext.2001-2002  
Celular:(310)6807295  
socorro@cas.gov.co

**VÉLEZ**  
Carrera 6 N° 9-14  
Barrio Águila Parra  
Tel: (607)7238925 Ext.3001-3002  
Celular:(310)8157697  
velez@cas.gov.co





Colindancia	Descripción
<b>Colindancia desde el Mojón 18 hasta el Mojón 19. (Ver ficha No.18).</b>	Esta colindancia inicia en el mojón No.18 de coordenadas E 1.054.982,84 y N 1.258.153,08 continuando por la antigua vía a San Vicente de Chucuri y cruzando los predios 000200010077000, 000200010072000, 000200010075000, 000200010181000, 000200010160000, 000200010101000, 000200010079000, 000200010184000 hasta llegar al mojón No.19 en una longitud de 2.162,51 m.
<b>Colindancia desde el Mojón 19 hasta el Mojón 20. (Ver ficha No.19).</b>	Esta colindancia inicia en el mojón No.19 de coordenadas E 1.055.305,79 y N 1.256.397,42 así continua por la vía a San Vicente de Chucuri y pasa por los predios 000200010184000, 000200010197000, 000200010136000, 000200010098000, 000200010199000, 000200010198000 hasta llegar al mojón No.20 en una longitud de 3.570,09 m.
<b><u>COSTADO OCCIDENTAL</u></b>	
<b>Colindancia desde el Mojón 22 hasta el Mojón 23. (Ver ficha No.22).</b>	Esta colindancia inicia el costado occidental en el mojón No.22 de coordenadas E1.037.653,28 y N 1.255.790,61 arranca en la Ruta del Sol tramo Campo 23 Peroles y sigue pasando por los predios 000200040053000, 000200040062000, 000200040061000, 000200040196000, 000200040063000, 000200040060000, 000200040137000, 000200040192000, 000200040040000, 000200040045000, 000200030653000, 000200040038000, 000200040037000 hasta llegar al mojón No.23 en longitud de 4.821,82 m.
<b>Colindancia desde el Mojón 23 hasta el Mojón 24. (Ver ficha No.23).</b>	Esta colindancia inicia en el mojón No.23 de coordenadas E 1.036.480,88 y N 1.259.095,50 así continua y pasa por los predios 000200040037000, 000200040031000, 000200040030000, 000200040027000, 000200040026000, 000200030623000, 000200031521000, 000200040021000, 000200040019000 hasta el límite entre la vereda Campo 14 y la vereda Marías, donde se encuentra el mojón No.24 en longitud de 2.622,92 m.
<b>Colindancia desde el Mojón 24 hasta el Mojón 25. (Ver ficha No.24).</b>	Esta colindancia inicia en el mojón No.24 de coordenadas E 1.036.288,34 y N 1.261.415,44 pasa por la vereda campo 23 interceptando los predios 000200040019000, 000200040189000, 000200040156000, 000200040064000, 000200040151000, 000200040012000, 000200040184000, 000200040014000, 000200032037000 hasta encontrar la vía Yuma donde se ubica el mojón No.25 en longitud de 4.055,64 m.
<b>Colindancia desde el Mojón 25 hasta el Mojón 26. (Ver ficha No.25).</b>	Esta colindancia inicia en el mojón No.25 de coordenadas E 1.036.772,96 y N 1.264.871,71 y continua por la vía Yuma interceptando los predios 000200032037000, 000200031370000, 000100100019000, 000100100018000, 000100100017000, 000100100014000, 000100100009000, 000100100008000 hasta llegar al mojón No.26 en una longitud de 5.427,94 m.



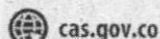
SA367-1



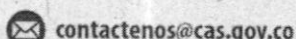
ST-CER944508



SC3284-1

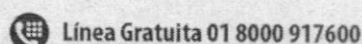


**OF. PRINCIPAL- SAN GIL**  
Carrera 12 N° 9-06  
Barrio La Playa  
Tel: (607) 7238925 - 7240765- 7235668  
Celular: (311) 2039075  
contactenos@cas.gov.co



**BUCARAMANGA**  
Calle 36 N° 26-48  
Edificio Sara Oficina 303  
Tel: (607) 7238925 Ext. 4001-4002  
Celular: (310) 8157695  
casbucaramanga@cas.gov.co

**BARRANCABERMEJA**  
Calle 48 con Cra 28 esquina  
Barrio Palmira  
Tel: (607) 7238925 Ext. 5001-5002  
Celular: (310) 8157695  
mares@cas.gov.co



**MÁLAGA**  
Carrera 9 N° 11-41  
Barrio Centro  
Tel: (607) 7238925 Ext. 6001-6002  
Celular: (310) 2742600  
malaga@cas.gov.co

**SOCORRO**  
Calle 16 N° 12-38  
Tel: (607) 7238925  
Ext. 2001-2002  
Celular: (310) 6807295  
socorro@cas.gov.co

**VÉLEZ**  
Carrera 6 N° 9-14  
Barrio Aquileo Parra  
Tel: (607) 7238925 Ext. 3001-3002  
Celular: (310) 8157697  
velez@cas.gov.co



Colindancia	Descripción
<b>Colindancia desde el Mojón 26 hasta el Mojón 27. (Ver ficha No.26).</b>	Esta colindancia inicia en el mojón No. 26 de coordenadas E 1.033.745,05 y N 1.268.500,46 continuando por la vía a Yuma y pasando por los predios 000100100008000, 000100100004000, 0001001000096000, 00010010003000 hasta la intersección de la vía Yuma y La vía que de Bucaramanga conduce a Barrancabermeja en el sitio denominado La Virgen, donde se encuentra el mojón No.27 en una longitud de 3.450,76 m.
<b>Colindancia desde el Mojón 27 hasta el Mojón 28. (Ver ficha No.27).</b>	Esta colindancia inicia en el mojón No.27 de coordenadas E 1.032.595,59 y N 1.271.005,66 continuando por el anillo externo nororiental que de la virgen conduce a Barrancabermeja (transversal 48) y pasando por los predios 00010475000, 000100010372000, 000100010371000, 000100010007000, 000100010008000 hasta llegar al mojón No.28 en una longitud de 2.962,26 m.
<b>Colindancia desde el Mojón 28 hasta el Mojón 29. (Ver ficha No.28).</b>	Esta colindancia inicia en el mojón No.28 y se aparta de la Transversal 48 con rumbo Noroccidente por la vereda Comuneros y San Silvestre interceptando el predio 100010369000 hasta el límite entre la vereda San Silvestre y el casco urbano del Municipio de Barrancabermeja; donde se encuentra el mojón No.29 en una longitud de 2.690,10 m.
<b>Colindancia desde el Mojón 29 hasta el Mojón 30. (Ver ficha No.29).</b>	Esta colindancia inicia en el mojón No.29 de coordenadas E1.029.190,68 y N 1.274.082,76 y sigue el costado norte del casco urbano de Barrancabermeja pasando por los predios 00030065000, 000100030060000, 000100030137000, 000100030136000, 000100030133000, 000100030160000, 000100030132000, 000100030116000, hasta tomar la vía al llanito y continua por los predios 000100030094000, 0001000300095000, 000100040113000, 000100040110000, 000100040187000, 000100040177000, 000100040250000 en la zona de campo Galán, hasta el cruce con el caño San Silvestre, donde se ubica el mojón No.30 en una longitud de 22.046,09 m.
<b>Colindancia desde el Mojón 30 hasta el Mojón 01. (Ver ficha No.30).</b>	Esta colindancia la última por el costado occidental inicia en el mojón No.30 de coordenadas E 1.023.529,93 y N 1.277.842,12 y continua por la vía los pinos interceptando los predios 000100040250000, 000100040172000, 000100040020000, 000100039999000, 000100030052000, 000100030051000, 000100030050000, 000100030016000, 000100030014000, 000100030020000, 000100030017000 hasta límites entre el sector la Castalia y los pinos, donde se encuentra el mojón No.01 en donde se cierra el polígono que delimita el DRMI San Silvestre.

Fuente: PMA DRMI Acuerdo 045- 2022.  
<https://drive.google.com/drive/folders/1HPIJ0je0FNkriy5QkWs2wfpahrpZnKkF>



SA367-1



ST-CER844508



SC3264-1



cas.gov.co

contactenos@cas.gov.co

Línea Gratuita 01 8000 917600

**OF.PRINCIPAL- SAN GIL**  
Carrera 12 N° 9-06  
Barrio La Playa  
Tel: (607) 7238925 - 7240765- 7235668  
Celular:(311)2039075  
contactenos@cas.gov.co

**BUCARAMANGA**  
Calle 36 N° 26-48  
Edificio Sara Oficina 303  
Tel:(607) 7238925 Ext.4001-4002  
Celular:(310)8157695  
casbucaramanga@cas.gov.co

**BARRANCABERMEJA**  
Calle 48 con Cra 28 esquina  
Barrio Palmira  
Tel:(607)7238925 Ext.5001-5002  
Celular:(310)8157695  
mares@cas.gov.co

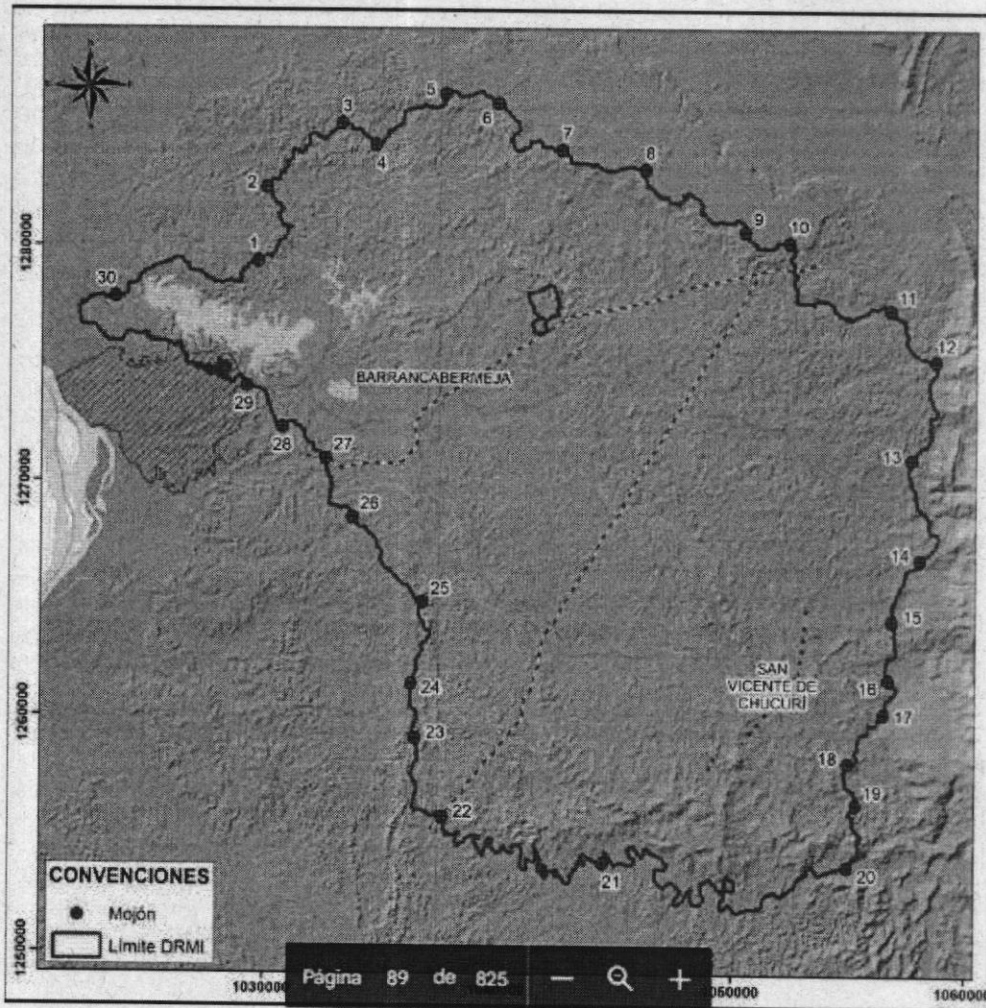
**MÁLAGA**  
Carrera 9 N° 11-41  
Barrio Centro  
Tel:(607)7238925 Ext.6001-6002  
Celular:(310)2742600  
malaga@cas.gov.co

**SOCORRO**  
Calle 16 N° 12-38  
Tel:(607)7238925  
Ext.2001-2002  
Celular:(310)6807295  
socorro@cas.gov.co

**VÉLEZ**  
Carrera 6 N° 9-14  
Barrio Aquileo Parra  
Tel: (607)7238925 Ext.3001-3002  
Celular:(310)8157697  
veler@cas.gov.co



Figura 8. Mojones PMA DRMI Contrato 04-950-19; Acuerdo 045-2022.



### 5.3 El corredor vial YUMA en DRMI 2006 - 2011 y 2022.

Al superponer el corredor vial de Yuma, con el límite del estudio del DRMI 2006, se observa que el área coincide aproximadamente con la localización de los mojones 6,8 y 9; dichos mojones corresponden a los M25, M26 y M27 de la precisión cartográfica para el DRMI San silvestre, 2016 que fueron adoptados con el Acuerdo 045-2022 de la CAS:

- Punto inicial 6 Acuerdo - 181-2011, Precisado en el Mojón 25 del acuerdo 045-2022.

*Desde la intersección de las dos vías se recorre esta hacia el norte para tomar nuevamente el límite establecido, ya que no se tiene clara información de la delimitación en esta zona hasta el **mojón número 6**. El límite no concuerda espacialmente con el mojón, pero gracias a la descripción de este se pudo saber que este está situado en la posición tomada.*



SA367-1



ST-CER944508



SC3264-1



cas.gov.co



contactenos@cas.gov.co



Línea Gratuita 01 8000 917600

**OF. PRINCIPAL - SAN GIL**  
Carrera 12 N° 9-06  
Barrio La Playa  
Tel: (607) 7238925 - 7240765- 7235668  
Celular: (311) 2039075  
contactenos@cas.gov.co

**BUCARAMANGA**  
Calle 36 N° 26-48  
Edificio Sura Oficina 303  
Tel: (607) 7238925 Ext. 4001-4002  
Celular: (310) 8157695  
casbucaramanga@cas.gov.co

**BARRANCABERMEJA**  
Calle 48 con Cra 28 esquina  
Barrio Palmira  
Tel: (607) 7238925 Ext. 5001-5002  
Celular: (310) 8157695  
mares@cas.gov.co


**MÁLAGA**  
Carrera 9 N° 11-41  
Barrio Centro  
Tel: (607) 7238925 Ext. 6001-6002  
Celular: (310) 2742600  
malaga@cas.gov.co

**SOCORRO**  
Calle 16 N° 12-38  
Tel: (607) 7238925  
Ext. 2001-2002  
Celular: (310) 6807295  
socorro@cas.gov.co

**VÉLEZ**  
Carrera 6 N° 9-14  
Barrio Aquileo Parro  
Tel: (607) 7238925 Ext. 3001-3002  
Celular: (310) 8157697  
velez@cas.gov.co



Figura 9. Localización de los puntos 6, 7 y 8 del Acuerdo 058 de 2006 Vs Acuerdo 181-2011 RUNAP



SA367-1



ST-CER944508



SC3264-1



cas.gov.co

contactenos@cas.gov.co

Línea Gratuita 01 8000 917600

**OF. PRINCIPAL - SAN GIL**  
Carrera 12 N° 9-06  
Barrio La Playa  
Tel: (607) 7238925 - 7240765 - 7235668  
Celular: (311) 2639075  
contactenos@cas.gov.co

**BUCARAMANGA**  
Calle 36 N° 26-48  
Edificio Sura Oficina 303  
Tel: (607) 7238925 Ext. 4001-4002  
Celular: (310) 8157695  
casbucaramanga@cas.gov.co

**BARRANCABERMEJA**  
Calle 48 con Cra 28 esquina  
Barrio Palmira  
Tel: (607) 7238925 Ext. 5001-5002  
Celular: (310) 8157695  
mares@cas.gov.co


**MÁLAGA**  
Carrera 9 N° 11-41  
Barrio Centro  
Tel: (607) 7238925 Ext. 6001-6002  
Celular: (310) 2742600  
malaga@cas.gov.co

**SOCORRO**  
Calle 16 N° 12-38  
Tel: (607) 7238925  
Ext. 2001-2002  
Celular: (310) 6807295  
socorro@cas.gov.co

**VÉLEZ**  
Carrera 6 N° 9-14  
Barrio Aquileo Parro  
Tel: (607) 7238925 Ext. 3001-3002  
Celular: (310) 8157697  
velez@cas.gov.co



Figura 10. Mojón 25 de la precisión cartográfica 2016 y del acuerdo 045-2022



Punto inicial 7, 8 y 9, Acuerdo 181 Vs Precisado en los Mojones 26 y 27 del acuerdo 045-2022

El **mojón número 7** para esta delimitación se omitió ya que no se tiene claridad de la descripción en el acuerdo 58 de 2006, el cual indica que se encuentra en la intersección de dos vías no obstante en la visualización se encuentra en medio de vegetación, el límite establecido por el RUNAP tampoco se ajusta a este mojón quedando al interior del polígono que representa el límite, se decide seguir la vía en dirección noroccidental cruzando la vía principal de Barrancabermeja a Lebrija que recorre de occidente a oriente, siguiendo hacia el norte por un sendero. El **mojón numero 8** como el **mojón numero 9** no coinciden con la delimitación del proyecto descrita en el acuerdo, por lo tanto, se decide seguir como limite la vía más cercana, observándose que existe una fuerte similitud en la geometría del límite RUNAP con la vía que se toma de referencia.

Los puntos 8 y 9 del acuerdo 181-2011, fueron materializados en la precisión cartográfica 2016 adoptada en el acuerdo 045-2022 en los mojones 26 y 27.



SA367-1



ST-CERS44508



SC3264-1



cas.gov.co



contactenos@cas.gov.co



Línea Gratuita 01 8000 917600

**OF. PRINCIPAL- SAN GIL**  
Carrera 12 N° 9-06  
**Barrio La Playa**  
Tel: (607) 7238925 - 7240765 - 7235668  
Celular: (311) 2039075  
contactenos@cas.gov.co

**BUCARAMANGA**  
Calle 36 N° 26-48  
Edificio Sara Oficina 303  
Tel: (607) 7238925 Ext. 4001-4002  
Celular: (310) 8157695  
casbucaramanga@cas.gov.co

**BARRANCABERMEJA**  
Calle 48 con Cra 28 esquina  
Barrio Palmira  
Tel: (607) 7238925 Ext. 5001-5002  
Celular: (310) 8157695  
mares@cas.gov.co

**MÁLAGA**  
Carrera 9 N° 11-41  
Barrio Centro  
Tel: (607) 7238925 Ext. 6001-6002  
Celular: (310) 2742600  
malaga@cas.gov.co

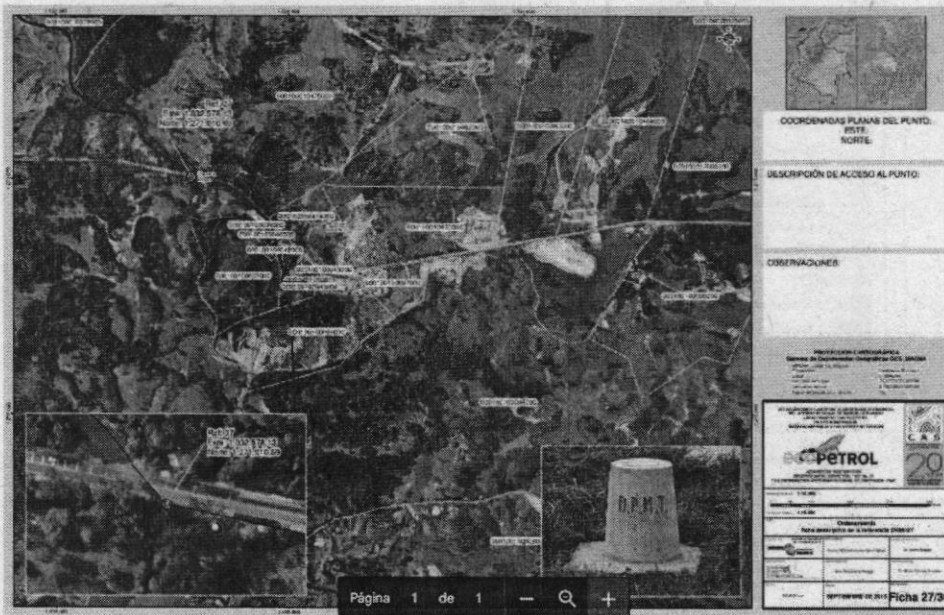
**SOCORRO**  
Calle 16 N° 12-38  
Tel: (607) 7238925  
Ext. 2001-2002  
Celular: (310) 6807295  
socorro@cas.gov.co

**VÉLEZ**  
Carrera 6 N° 9-14  
Barrio Aquileo Parra  
Tel: (607) 7238925 Ext. 3001-3002  
Celular: (310) 8157697  
velez@cas.gov.co

Figura 11. Mojón 26 de la precisión cartográfica 2016 y del acuerdo 045-2022



Figura 12. Mojón 27 de la precisión cartográfica 2016 y del acuerdo 045-2022



En el acuerdo 181 - 2011, el corredor sub urbano Yuma, se encuentra fuera del área protegida del DRMI, en límites de la categoría de producción. (ver Figura 13).

Al adoptarse el acuerdo 045-2022, el corredor sub urbano de Yuma de 300 metros o 330 m (si incluimos el retiro vial), estaría en traslape desde los mojones 25, 26 y 27, con las categorías de uso sostenible, preservación y restauración. (ver Figura 14).

Figura 13. Corredor Suburbano Yuma en el acuerdo 181-2011 adoptado por el POT Barrancabermeja 2022.



cas.gov.co



contactenos@cas.gov.co



Línea Gratuita 01 8000 917600

OF. PRINCIPAL- SAN GIL  
Carrera 12 N° 9-06  
Barrio La Playa  
Tel: (607) 7238925 - 7240765 - 7235668  
Celular: (311) 2039075  
contactenos@cas.gov.co

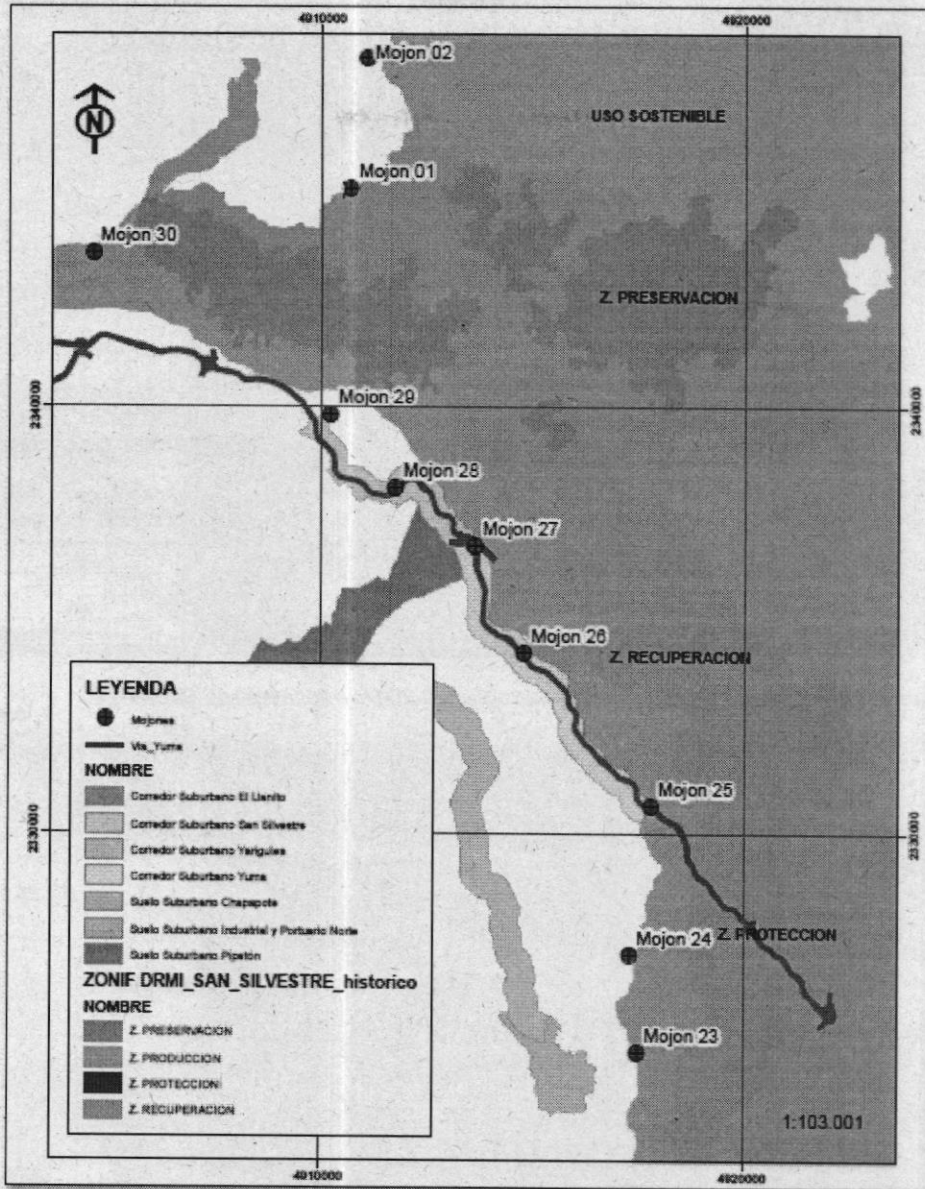
BUCARAMANGA  
Calle 36 N° 26-48  
Edificio Sura Oficina 303  
Tel: (607) 7238925 Ext. 4001-4002  
Celular: (310) 8157695  
casbucaramanga@cas.gov.co

BARRANCABERMEJA  
Calle 48 con Cro 28 esquina  
Barrio Palmira  
Tel: (607) 7238925 Ext. 5001-5002  
Celular: (310) 8157695  
mares@cas.gov.co

MÁLAGA  
Carrera 9 N° 11-41  
Barrio Centro  
Tel: (607) 7238925 Ext. 6001-6002  
Celular: (310) 2742600  
malaga@cas.gov.co

SOCORRO  
Calle 16 N° 12-38  
Tel: (607) 7238925  
Ext. 2001-2002  
Celular: (310) 6807295  
socorra@cas.gov.co

VÉLEZ  
Carrera 6 N° 9-14  
Barrio Aquileo Parra  
Tel: (607) 7238925 Ext. 3001-3002  
Celular: (310) 8157697  
veler@cas.gov.co



cas.gov.co



contactenos@cas.gov.co



Línea Gratuita 01 8000 917600

**OF. PRINCIPAL: SAN GIL**  
Carrera 12 N° 9-06  
Barrio La Playa  
Tel: (607) 7238925 - 7240765 - 7235668  
Celular: (311) 2039075  
contactenos@cas.gov.co

**BUCARAMANGA**  
Calle 36 N° 26-48  
Edificio Sara Oficina 303  
Tel: (607) 7238925 Ext. 4001-4002  
Celular: (310) 8157695  
casbucaramanga@cas.gov.co

**BARRANCABERMEJA**  
Calle 48 con Cra 28 esquina  
Barrio Palmira  
Tel: (607) 7238925 Ext. 5001-5002  
Celular: (310) 8157695  
mases@cas.gov.co

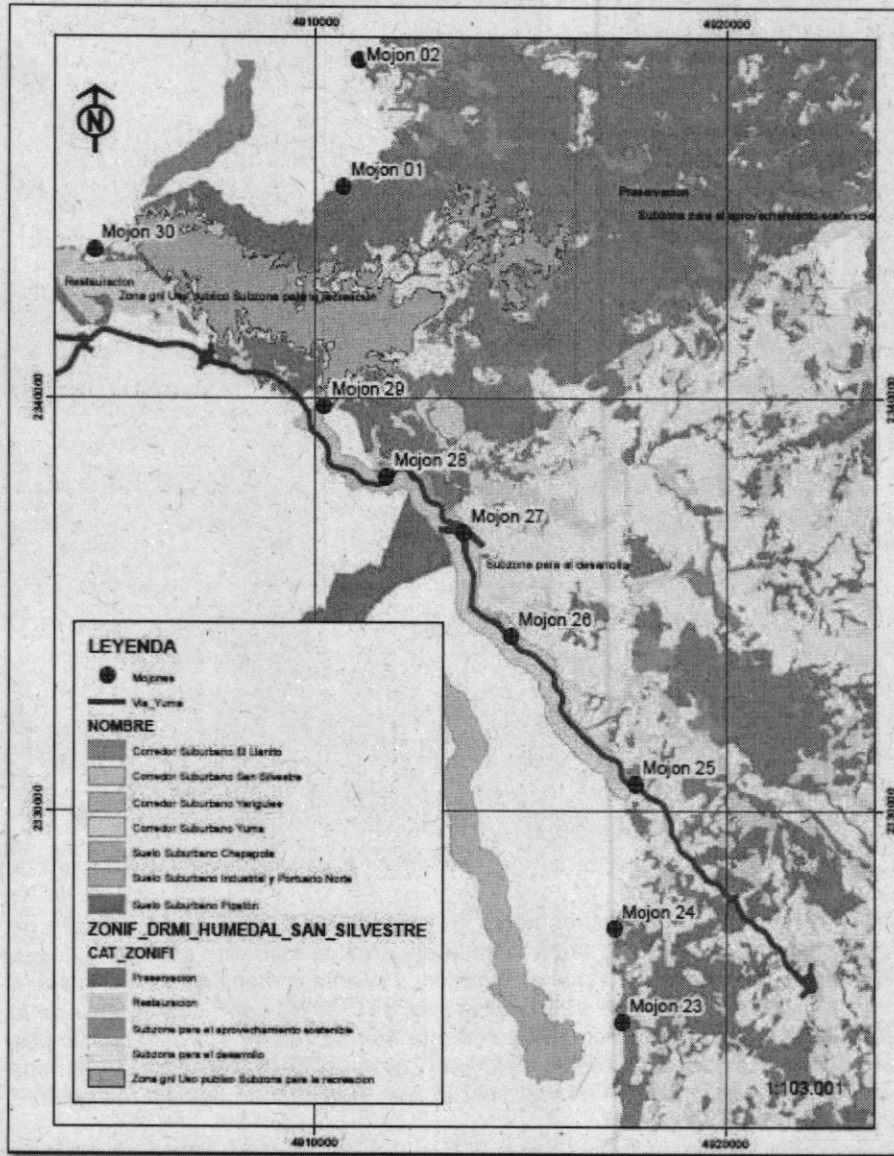
**MÁLAGA**  
Carrera 9 N° 11-41  
Barrio Centro  
Tel: (607) 7238925 Ext. 6001-6002  
Celular: (310) 2742600  
malaga@cas.gov.co

**SOCORRO**  
Calle 16 N° 12-38  
Tel: (607) 7238925  
Ext. 2001-2002  
Celular: (310) 6807295  
socorro@cas.gov.co

**VÉLEZ**  
Carrera 6 N° 9-14  
Barrio Aquileo Parra  
Tel: (607) 7238925 Ext. 3001-3002  
Celular: (310) 8157697  
velez@cas.gov.co



Figura 14. Corredor Suburbano Yuma en traslape con el acuerdo 045- 2022



5.3 El DRMI en el POT Barrancabermeja Acuerdo mayo 033-2022

El área protegida del DRMI San Silvestre incorporado en el POT de Barrancabermeja, corresponde a la establecida en el acuerdo 181-2011, conforme a las determinantes ambientales de la entidad. En ese momento, presenta un desplazamiento a la derecha (flechas amarillas), debido a dos razones:

1. **Diferencia de escalas.** El polígono del Acuerdo 181 de 2011 está a escala 1.100.000 y la cartografía base del POT de Barrancabermeja fue elaborada a escala 1:25.000.
2. **Diferencia trazo vía.** La construcción de la vía Yuma fue posterior al acuerdo CAS 181 de 2011, incluso al año 2022, no se habían concluido obras.



SA367-1



ST-CER94498



SC3264-1



cas.gov.co

contactenos@cas.gov.co

Línea Gratuita 01 8000 917600

OF. PRINCIPAL- SAN GIL  
Carrera 12 N° 9-06  
Barrio La Playa  
Tel: (607) 7238925 - 7240765- 7235668  
Celular: (311)2039075  
contactenos@cas.gov.co

BUCARAMANGA  
Calle 36 N° 26-48  
Edificio Sura Oficina 303  
Tel: (607) 7238925 Ext. 4001-4002  
Celular: (310)8157695  
casbucaramanga@cas.gov.co

BARRANCABERMEJA  
Calle 48 con Cra 28 esquina  
Barrio Palmira  
Tel: (607) 7238925 Ext. 5001-5002  
Celular: (310)8157695  
mares@cas.gov.co

MÁLAGA  
Carrera 9 N° 11-41  
Barrio Centro  
Tel: (607) 7238925 Ext. 6001-6002  
Celular: (310)2742600  
malaga@cas.gov.co

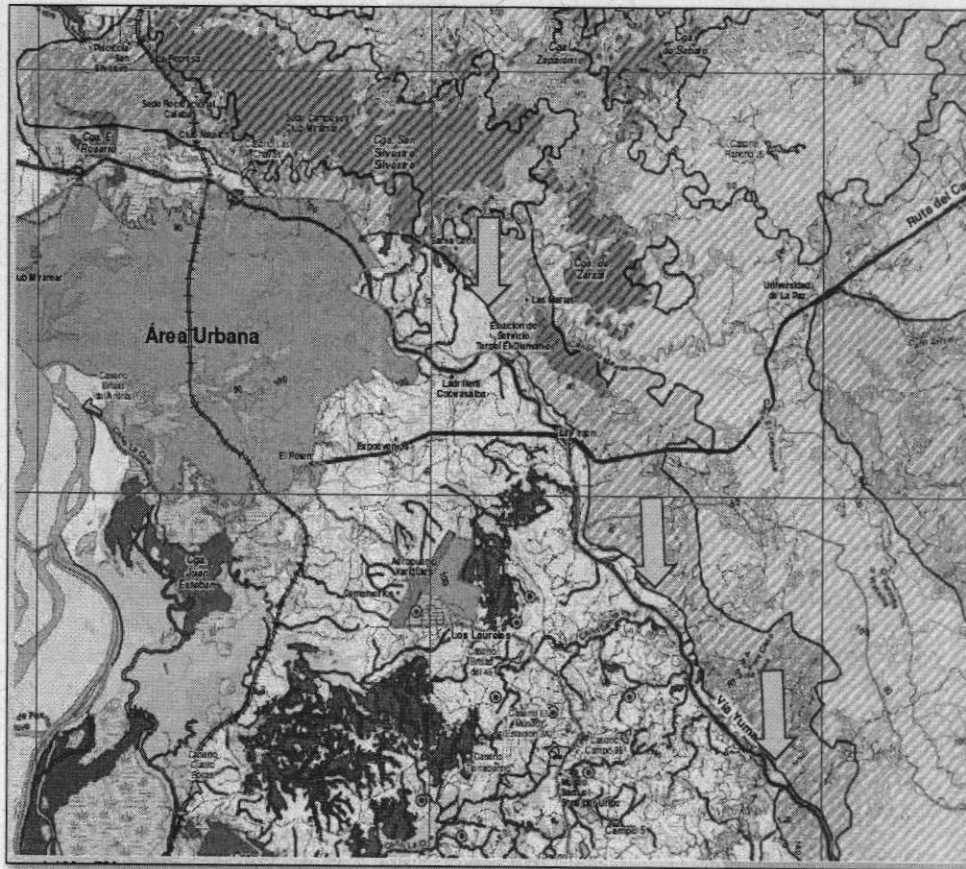
SOCORRO  
Calle 16 N° 12-38  
Barrio Aquileo Parra  
Ext. 2001-2002  
Celular: (310)6807295  
socorro@cas.gov.co

VÉLEZ  
Carrera 6 N° 9-14  
Barrio Aquileo Parra  
Tel: (607) 7238925 Ext. 3001-3002  
Celular: (310)8157697  
velez@cas.gov.co





**Figura 15. Imagen del DRMI San Silvestre en el MAPA CF-CR-01 ÁREAS DE PROTECCIÓN Y CONSERVACIÓN AMBIENTAL DEL SUELO RURAL POT Barrancabermeja**



Dicho desplazamiento generó que al momento de concertarse el POT en septiembre de 2021 y adoptarse en mayo de 2022, la cartografía del área del corredor suburbano fuese inconsistente con el texto que indica que el corredor ... cuenta con una longitud cercana a los 9,6 kilómetros, y una anchura de trescientos metros (300 m) contados a partir de la faja de retiro vial que para este caso es de sesenta metros (60 m) por tratarse de una vía de orden nacional según lo dispuesto en la ley 1228 de 2008, sin embargo, en algunos tramos la anchura es menor debido traslape del Distrito Regional de Manejo Integrado – DRMI San Silvestre.

Revisada la Ley 1228 de 2008, se encuentra:

**Artículo 2°. Zonas de reserva para carreteras de la red vial nacional. Establécense las siguientes fajas de retiro obligatorio o área de reserva o de exclusión para las carreteras que forman parte de la red vial nacional:**

1. Carreteras de primer orden sesenta (60) metros.
2. Carreteras de segundo orden cuarenta y cinco (45) metros.
3. Carreteras de tercer orden treinta (30) metros.

**Parágrafo. El metraje determinado en este artículo se tomará la mitad a cada lado del eje de la vía. En vías de doble calzada de cualquier categoría la zona de exclusión se extenderá mínimo veinte (20) metros a lado y lado de la vía que se medirán a partir del eje de cada calzada exterior.**



SA367-1



ST-CERS44508



SC3264-1



Wenck S-WA-006



cas.gov.co



contactenos@cas.gov.co



Línea Gratuita 01 8000 917600

**OF. PRINCIPAL- SAN GIL**  
Carrera 12 N° 9-06  
**Barrio La Playa**  
Tel: (607) 7238925 - 7240765- 7235668  
Celular: (311) 2039075  
contactenos@cas.gov.co

**BUCARAMANGA**  
Calle 36 N° 26-48  
Edificio Sura Oficina 303  
Tel: (607) 7238925 Ext. 4001-4002  
Celular: (310) 8157495  
casbucaramanga@cas.gov.co

**BARRANCABERMEJA**  
Calle 48 con Cra 28 esquina  
Barrio Palmira  
Tel: (607) 7238925 Ext. 5001-5002  
Celular: (310) 8157495  
mares@cas.gov.co

**MÁLAGA**  
Carrera 9 N° 11-41  
Barrio Centro  
Tel: (607) 7238925 Ext. 6001-6002  
Celular: (310) 2742600  
malaga@cas.gov.co

**SOCORRO**  
Calle 16 N° 12-38  
Tel: (607) 7238925  
Ext. 2001-2002  
Celular: (310) 8157495  
socorro@cas.gov.co

**VÉLEZ**  
Carrera 6 N° 9-14  
Barrio Aquileo Parra  
Tel: (607) 7238925 Ext. 3001-3002  
Celular: (310) 8157497  
velez@cas.gov.co



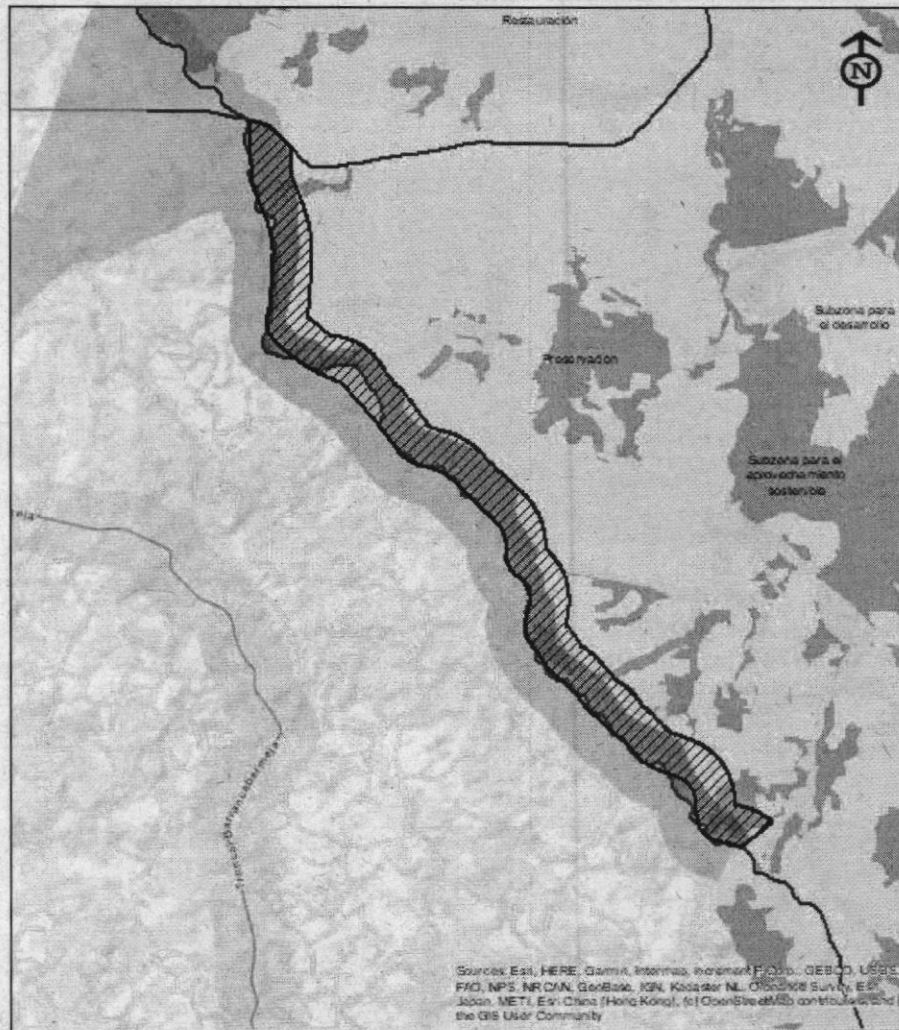
Teniendo en cuenta lo anterior, se realiza la espacialización del corredor sub urbano YUMA de acuerdo a la información cartográfica del POT, la información documental del POT y el límite del DRMI en el acuerdo 045- 2022 así:

En color rosa el área del corredor sub urbano Yuma en margen derecha de la vía, fuera del área protegida del DRMI San Silvestre.

En color azul con 179,3, el traslape del corredor con el Acuerdo 045-2022.

En achurado negro los 330 m señalados en texto POT como corredor sub urbano Yuma, en traslape con el área protegida en 257,8 ha. Ver figura 16.

**Figura 16. Traslape de corredor sub urbano Yuma, cartográficamente y documentalente sobre la zonificación del acuerdo 045-2022.**



Descripción	Valor
Corredor Suburbano Yuma / Cartografía POT	466 Ha
Vía Yuma M 25 a M 27	8145,68 m
Traslape Yuma y DRMI SS	179,34 Ha
Faja de retiro obligatorio / ley 1228-2008	30 m



SA367-1



ST-CERS44508



SC3264-1



cas.gov.co



contactenos@cas.gov.co



Línea Gratuita 01 8000 917600

**OF. PRINCIPAL- SAN GIL**  
Carrera 12 N° 9-06  
Barrio La Playa  
Tel: (607) 7238925 - 7240765- 7235668  
Celular: (311) 2039075  
contactenos@cas.gov.co

**BUCARAMANGA**  
Calle 36 N° 26-48  
Edificio Suro Oficina 303  
Tel: (607) 7238925 Ext. 4001-4002  
Celular: (310) 8157695  
casbucaramanga@cas.gov.co

**BARRANCABERMEJA**  
Calle 48 con Cra 28 esquina  
Barrio Palmira  
Tel: (607) 7238925 Ext. 5001-5002  
Celular: (310) 8157695  
mares@cas.gov.co

**MÁLAGA**  
Carrera 9 N° 11-41  
Barrio Centro  
Tel: (607) 7238925 Ext. 6001-6002  
Celular: (310) 2742600  
malaga@cas.gov.co

**SOCORRO**  
Calle 16 N° 12-38  
Tel: (607) 7238925  
Ext. 2001-2002  
Celular: (310) 6807295  
socorro@cas.gov.co

**VÉLEZ**  
Carrera 6 N° 9-14  
Barrio Aguilera Parra  
Tel: (607) 7238925 Ext. 3001-3002  
Celular: (310) 8157697  
velez@cas.gov.co

Considerando los anteriores antecedentes se propone realizar una PRECISION DEL LÍMITE OCCIDENTAL EXTERNO del DRMI San silvestre para el Acuerdo DRMI San Silvestre No. 045 del 27 de Julio 2022.

Para esta precisión, se revisó en las imágenes satelitales de los años 2017, 2018, 2019 y 2022 del límite del DRMI y el proceso constructivo de la vía Yuma, obra que se ejecutó posteriormente a la delimitación de área protegida.

Figura 17. Imágenes satélites consultadas.



La subdirección de Planeación, comisiona a dos profesionales para verificar el límite del área protegida del acuerdo 045-2022, los usos en el área, el traslape del corredor Yuma con el DRMI san silvestre y la posibilidad de realizar un replanteo; razón por la cual entre los días 12 a 14 de abril de 2023, se realiza el desplazamiento de los profesionales para verificar los aspectos indicados.

Figura 18. Ver registro fotográfico.



SA367-1



ST-CER944508



SC3264-1



cas.gov.co



contactenos@cas.gov.co



Línea Gratuita 01 8000 917600

**OF. PRINCIPAL- SAN GIL**  
Carrera 12 N° 9-06  
Barrio La Playa  
Tel: (607) 7238925 - 7240765- 7235668  
Celular:(311)2039075  
contactenos@cas.gov.co

**BUCARAMANGA**  
Calle 36 N° 26-48  
Edificio Sura Oficina 303  
Tel:(607) 7238925 Ext.4001-4002  
Celular:(310)8157695  
casbucaramanga@cas.gov.co

**BARRANCABERMEJA**  
Calle 48 con Cra 28 esquina  
Barrio Palmira  
Tel:(607)7238925 Ext.5001-5002  
Celular:(310)8157695  
mares@cas.gov.co

**MÁLAGA**  
Carrera 9 N° 11-41  
Barrio Centro  
Tel:(607)7238925 Ext.6001-6002  
Celular:(310)2742600  
malaga@cas.gov.co

**SOCORRO**  
Calle 16 N° 12-38  
Tel:(607)7238925  
Ext.2001-2002  
Celular:(310)6807295  
socorro@cas.gov.co

**VÉLEZ**  
Carrera 4 N° 9-14  
Barrio Aquileo Parra  
Tel: (607)7238925 Ext.3001-3002  
Celular:(310)8157697  
velez@cas.gov.co



En campo, con un equipo tipo RTK, se levantó topográficamente la vía Yuma en dirección Rancho Camacho a La Virgen - Barrancabermeja y entre los mojones 25 a 27 se generaron los puntos auxiliares 25 A, 26 A, 26 B. Ver figura 19.



SA367-1



ST-CER944508



SC3264-1



cas.gov.co



contactenos@cas.gov.co



Línea Gratuita 01 8000 917600

**OF. PRINCIPAL - SAN GIL**  
Carrera 12 N° 9-06  
Barrio La Playa  
Tel: (607) 7238925 - 7240765 - 7235668  
Celular: (311) 2039075  
contactenos@cas.gov.co

**BUCARAMANGA**  
Calle 36 N° 26-48  
Edificio Sura Oficina 303  
Tel: (607) 7238925 Ext. 4001-4002  
Celular: (310) 8157695  
casbucaramanga@cas.gov.co

**BARRANCABERMEJA**  
Calle 48 con Cra 28 esquina  
Barrio Palmira  
Tel: (607) 7238925 Ext. 5001-5002  
Celular: (310) 8157695  
mares@cas.gov.co

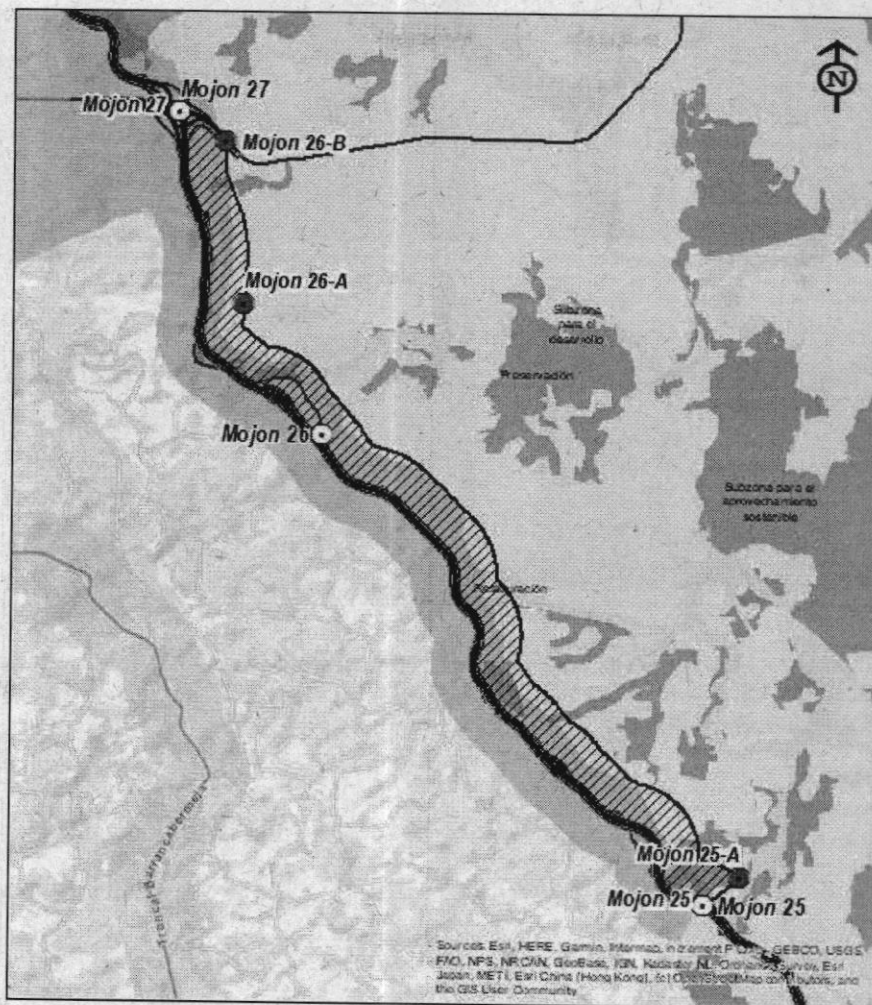
**MÁLAGA**  
Carrera 9 N° 11-41  
Barrio Centro  
Tel: (607) 7238925 Ext. 6001-6002  
Celular: (310) 2742600  
malaga@cas.gov.co

**SOCORRO**  
Calle 16 N° 12-38  
Tel: (607) 7238925  
Ext. 2001-2002  
Celular: (310) 6807295  
socorro@cas.gov.co

**VÉLEZ**  
Carrera 6 N° 9-14  
Barrio Aquileo Parra  
Tel: (607) 7238925 Ext. 3001-3002  
Celular: (310) 8157697  
veler@cas.gov.co



Figura 19. Puntos 25, 26 y 27 del acuerdo 045-2022 y Puntos Auxiliares 25 A, 26 A, 26 B.



Las coordenadas de los mojones 25, 26 y 27 en el límite del área protegida del DRMI acuerdo 045-2022 y las coordenadas de los puntos auxiliares 25A, 26A, 26B verificadas en campo y oficina se presentan en la tabla 4.

Tabla 4. Coordenadas de los mojones 25, 26 y 27 en el límite del área protegida del DRMI y de los puntos auxiliares 25A, 26A, 26B

Mojones acuerdo 045-22	Coordenadas		Puntos auxiliares	Coordenadas	
	X (Este)	Y (Norte)		X (Este)	Y (Norte)
25	1036772,958	1264871,7102	25A	1037049,3843	1265083,3676
26	1033745,0534	1268500,4645	26A	1033125,1809	1269517,6364
27	1032595,5859	1271005,662	26B	1032970,39582	1270772,86391

Se procedió a georreferenciar los mojones 25, 26 y 27 del DRMI sobre la vía Yuma, luego los 30 m de retroceso vial que requiere la Ley y a partir de esta línea, se espacializó los 300 m del corredor vial sub urbano Yuma, localizando sobre esta ultima los puntos auxiliares de campo 25A, 26A, 26B.



cas.gov.co



contactenos@cas.gov.co



Línea Gratuita 01 8000 917600

OF. PRINCIPAL- SAN GIL  
Carrera 12 N° 9-06  
Barrio La Playa  
Tel: (607) 7238925 - 7240765- 7235668  
Celular:(311)2039075  
contactenos@cas.gov.co

BUCARAMANGA  
Calle 36 N° 26-48  
Edificio Sura Oficina 303  
Tel:(607) 7238925 Ext.4001-4002  
Celular:(310)8157695  
casbucaramanga@cas.gov.co

BARRANCABERMEJA  
Calle 48 con Cra 28 esquina  
Barrio Palmira  
Tel:(607)7238925 Ext.5001-5002  
Celular:(310)8157695  
mares@cas.gov.co

MÁLAGA  
Carrera 9 N° 11-41  
Barrio Centro  
Tel:(607)7238925 Ext.6001-6002  
Celular:(310)2742600  
malaga@cas.gov.co

SOCORRO  
Calle 16 N° 12-38  
Tel:(607)7238925  
Ext.2001-2002  
Celular:(310)6807295  
socorro@cas.gov.co

VÉLEZ  
Carrera 6 N° 9-14  
Barrio Aquileo Parro  
Tel: (607)7238925 Ext.3001-3002  
Celular:(310)8157697  
velez@cas.gov.co



SA367-1



ST-CER944508



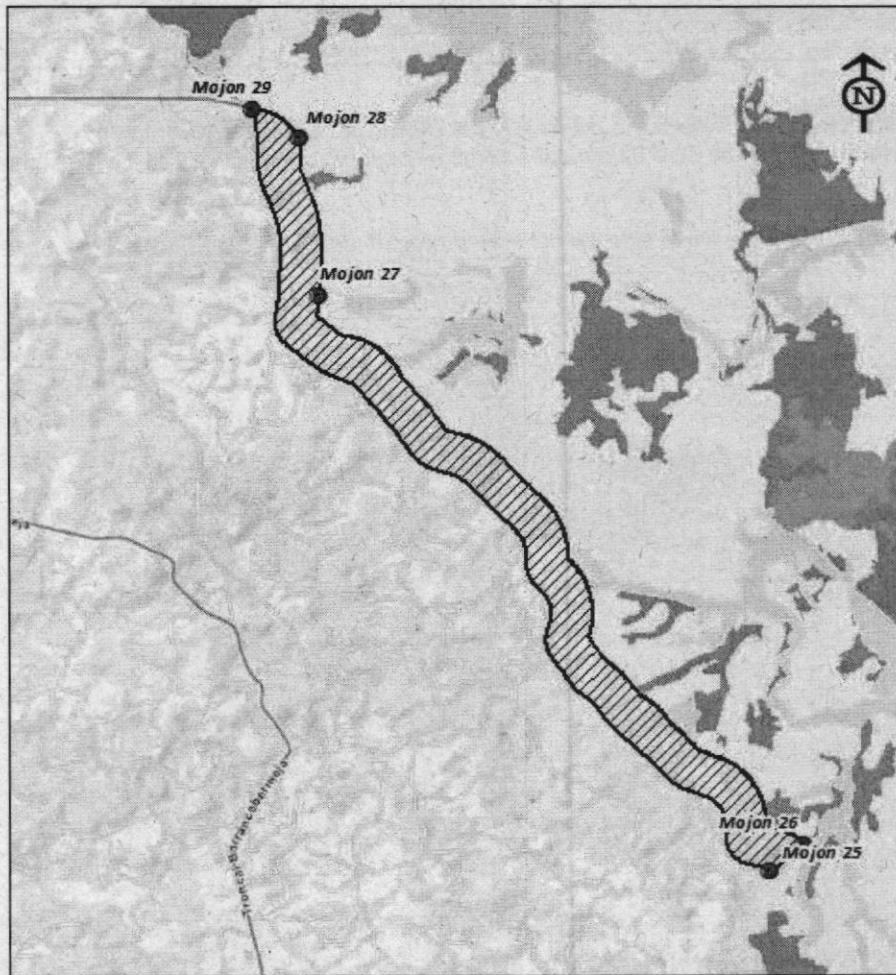
SC3264-1



Tras el análisis integral de la información, se recomienda:

1. Eliminar el mojón inicial 26 localizado sobre la Vía Yuma.
2. Precisar el límite externo partiendo del mojón inicial No. 25, continuar por el punto auxiliar 25 A que debe ser reenumerado como Mojón 26, continuar sobre la línea paralela a 300 m del retiro vial al punto auxiliar 26 A que debe ser reenumerado como Mojón 27, continuar sobre la línea paralela a 300 m del retiro vial al punto 26 B que será reenumerado como Mojón 28, continuar por el borde de la vía hacia el intercambiador de la virgen y retomar el mojón inicial 27 que será reenumerado como Mojón 29.
3. Finalmente, los mojones iniciales 28, 29 y 30 serán re numerados como mojón 30, mojón 31 y mojón 32 respectivamente. Ver figura 20.

**Figura 20.** Re numeración de Mojones 25 a 27 del DRMI San Silvestre sobre el límite del Corredor Yuma



Al reconocer el Corredor Sub urbano Yuma establecido en el POT de Barrancabermeja, el area total del DRMI San Silvestre de 70.290,89 hectáreas, se reducirá a 70.033,10 hectáreas en total, de la misma forma algunas de las categorías de zonificación se verán reducidas en la siguiente forma:



SA367-1



ST-CER944508



SC3264-1



cas.gov.co



contactenos@cas.gov.co



Línea Gratuita 01 8000 917600

**OF. PRINCIPAL- SAN GIL**  
Carrera 12 N° 9-06.  
Barrio La Playa  
Tel: (607) 7238925 - 7240765- 7235668  
Celular: (311) 2039075  
contactanos@cas.gov.co

**BUCARAMANGA**  
Calle 36 N° 26-48  
Edificio Sura Oficina 303  
Tel: (607) 7238925 Ext. 4001-4002  
Celular: (310) 8157695  
casbucaramanga@cas.gov.co

**BARRANCABERMEJA**  
Calle 48 con Cra 28 esquina  
Barrio Palmira  
Tel: (607) 7238925 Ext. 5001-5002  
Celular: (310) 8157695  
mares@cas.gov.co

**MÁLAGA**  
Carrera 9 N° 11-41  
Barrio Centro  
Tel: (607) 7238925 Ext. 6001-6002  
Celular: (310) 2742600  
malaga@cas.gov.co

**SOCORRO**  
Calle 16 N° 12-38  
Tel: (607) 7238925  
Ext. 2001-2002  
Celular: (310) 6807295  
socorro@cas.gov.co

**VÉLEZ**  
Carrera 6 N° 9-14  
Barrio Aquileo Parra  
Tel: (607) 7238925 Ext. 3001-3002  
Celular: (310) 8157697  
veler@cas.gov.co



Tabla 5. Redistribución de áreas en la Zonificación del DRMI

Zonificación Acuerdo 045-2022			Modificación Area DRMI		Diferencia de áreas en Ha / Zonificación	
Zonificación	Hectáreas	%	Hectáreas	%	( - ) Hectáreas	%
Preservación	33.551,30	47,73	33.516,90	47,86	34,40	0,00048939
Restauración	4.446,90	6,33	4.424,60	6,32	22,30	0,00031725
Subzona para el aprovechamiento sostenible	6.759,50	9,62	6.759,50	9,62	0,00	0,00000000
Subzona para el desarrollo	23.908,80	34,01	23.707,70	33,85	201,10	0,00286097
Zona general Uso público Subzona para la recreación	1.624,40	2,31	1.624,40	2,32	0,00	0,00000000
<b>TOTAL</b>	<b>70.290,89</b>	<b>100</b>	<b>70.033,10</b>	<b>100</b>	<b>257,8</b>	<b>0,00366762</b>

De esta forma el límite externo occidental del DRMI San Silvestre Acuerdo 045-2022, será precisado pasando de 30 a 32 mojones como se observa en la figura 21 y en las tablas 6 y 7.

Figura 21. Precisión límite externo del área protegida del DRMI San Silvestre propuesta.

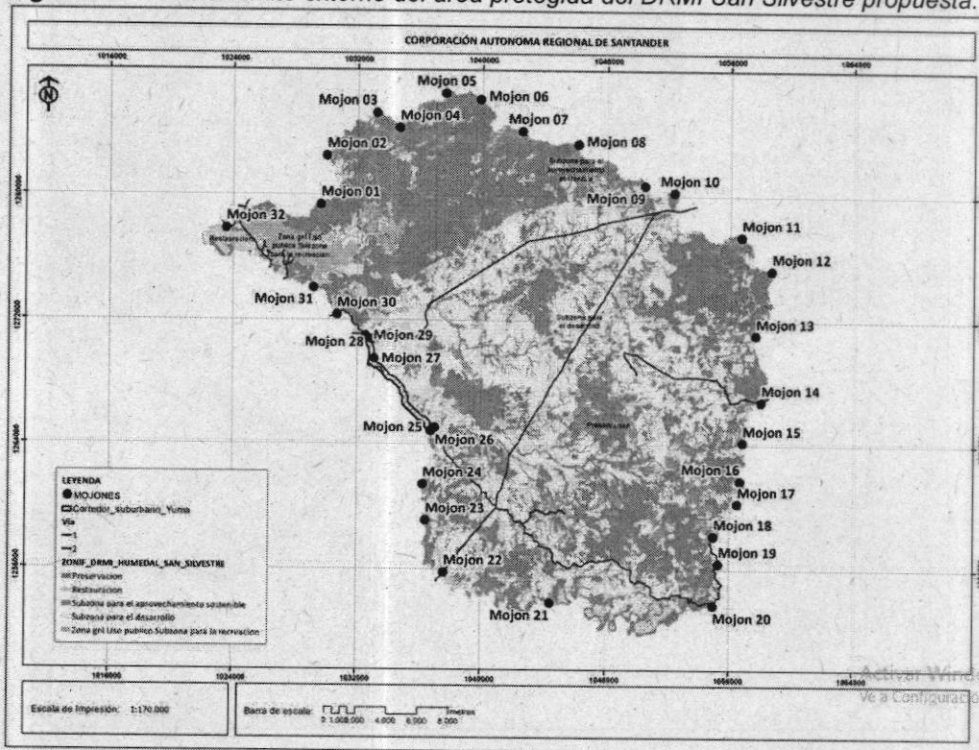




Tabla 6. Descripción de colindancia del límite del DRMI propuesta

Colindancia	Descripción
<b>COSTADO NORTE:</b>	
Colindancia desde el Mojón 01 al Mojón 02. (Ver ficha No.01).	Este costado se inicia en el Mojón No.01 de coordenadas: E 1.029.640,88, N 1.279.383,39, que se encuentra materializado en el costado norte de los sitios La Castalia y Los Pinos, interceptando los predios 000200030048000, 000200030050000, 000200030621000, 000200030614000, 000200030613000, 000200030586000, hasta llegar al Mojón No. 02 en longitud de 5.208,05 mts.
Colindancia desde el Mojón 02 hasta el Mojón 03. (Ver ficha No.02).	Esta colindancia inicia en el Mojón No.02 de coordenadas: E 1.030.021,04, N 1.282.483,42 interceptando los predios 000100050050000, 000100050058000, 000100050056000, 000100050031000, 000100050070000, 000100050030000, hasta llegar al mojón No.03 en una longitud de 5.870,45 m.
Colindancia desde el Mojón 03 hasta el Mojón 04. (Ver ficha No.03).	Esta colindancia inicia en el Mojón No. 03 de coordenadas: E 1.033.233,56 y N 1.285.225,69 Siguiendo hasta llegar al mojón No.03 e interceptando los predios 000100050030000, 000100050029000, 000100060037000, 000100050026000 hasta llegar al mojón No. 04 en una longitud de 1.994,99 m.
Colindancia desde el Mojón 04 hasta el Mojón 05. (Ver ficha No.04).	Esta colindancia inicia en el mojón No.04 de coordenadas: E 1.034.699,99 y N 1.284.295,73 Siguiendo hasta llegar al mojón No.05 interceptando los predios 000100060080000, 000100060021000, 000100060030000, 000100060029000, hasta llegar al mojón No.05 en una longitud de 4.552,27 m.
Colindancia desde el Mojón 05 hasta el Mojón 06. (Ver ficha No.05).	Esta colindancia inicia en el mojón No.05 de coordenadas: E 1.037.648,35 y N 1.286.490,35 sigue en línea quebrada que intercepta los predios 000100060029000, 000100060091000, 000100060031000, 000100060082000, hasta llegar al mojón No.06 en una longitud de 2.714,21 m.
Colindancia desde el Mojón 06 hasta el Mojón 07. (Ver ficha No.06).	Esta colindancia inicia en el mojón No.06 de coordenadas: E 1.039.875,26 y N 1.286.110,20 e intercepta los predios 000100060082000, 000100080066000, 000100080061000, 000100080133000, 000100080069000 hasta llegar al mojón No.7 cubriendo una longitud de 5.294,05 m.
Colindancia desde el Mojón 07 hasta el Mojón 08. (Ver ficha No.07).	Esta colindancia inicia en el mojón No.07 de coordenadas: E 1.042.582,67 y N 1.284.112,06 así continúa interceptando los predios 000100080069000, 000100080027000, 000100080162000, 000100080059000, hasta llegar al mojón No.8 cubriendo una longitud de 4.076,15 m.
Colindancia desde el Mojón 08 hasta el Mojón 09. (Ver ficha No.08).	Esta colindancia inicia en el mojón No.08 de coordenadas: E 1.046.139,39 y N 1.283.289,45, continua por línea quebrada que intercepta los predios 000100080155000, 000100080028000, 000100080103000, 000100080101000 hasta llegar al mojón No.09 en longitud de 7.632,06 m.



SA367-1



ST-CER944508



SC3264-1



cas.gov.co



contactenos@cas.gov.co



Línea Gratuita 01 8000 917600

OF.PRINCIPAL- SAN GIL  
Carrera 12 N° 9-06  
Barrio La Playa  
Tel: (607) 7238925 - 7240765- 7235668  
Celular:(311)2039075  
contactenos@cas.gov.co

BUCARAMANGA  
Calle 36 N° 26-48  
Edificio Sura Oficina 303  
Tel:(607) 7238925 Ext.4001-4002  
Celular:(310)8157695  
casbucaramanga@cas.gov.co

BARRANCABERMEJA  
Calle 48 con Cra 28 esquina  
Barrio Palmira  
Tel:(607)7238925 Ext.5001-5002  
Celular:(310)8157695  
mares@cas.gov.co

MÁLAGA  
Carrera 9 N° 11-41  
Barrio Centro  
Tel:(607)7238925 Ext.6001-6002  
Celular:(310)2742600  
malaga@cas.gov.co

SOCORRO  
Calle 16 N° 12-38  
Tel:(607)7238925  
Ext.2001-2002  
Celular:(310)4807295  
socorro@cas.gov.co

VÉLEZ  
Carrera 6 N° 9-14  
Barrio Aquileo Parra  
Tel: (607)7238925 Ext.3001-3002  
Celular:(310)8157697  
velez@cas.gov.co





Colindancia	Descripción
Colindancia desde el Mojón 09 hasta el Mojón 10. (Ver ficha No.09).	Esta colindancia se describe así, inicia en el mojón No.09 de coordenadas: E 1.050.451 y N 1.280.671,97 interceptando los predios 000100080101000, 000100080246000, 000100080109000, 000100080110000 hasta llegar al mojón No.10 en longitud de 2.431,36 m.
Colindancia desde el Mojón 10 hasta el Mojón 11. (Ver ficha No.10).	Esta colindancia inicia en el mojón No. 10 de coordenadas: E 1.052.347,44 y N 1.280.235,17 interceptando los predios 000100080110000, 000100090167000, 000100090093000, 000200030195000, 000200030170000 hasta llegar al mojón No. 11 en una longitud de 8.598,01 m.
Colindancia desde el Mojón 11 hasta el Mojón 12. (Ver ficha No.11).	Esta colindancia inicia en el mojón No.11 de coordenadas E 1.056.729,02 y N 1.277.420,50 y sigue en línea quebrada interceptando los predios 000200030170000, 000200030290000, 000200030547000, 000200030298000, 000200030121000, 000200030657000, 000200030192000, 000200030355000 hasta llegar al mojón No.12 en una longitud de 3.719,37 m.
<b>COSTADO ORIENTAL</b>	
Colindancia desde el Mojón 12 hasta el Mojón 13. (Ver ficha No.12).	Esta colindancia inicia en el mojón No.12 de coordenadas E 1.058.681,27 y N 1.275.265,30 continúa siguiendo la antigua vía a San Vicente de Chucuri e interceptando los predios 000200030192000, 000200030687000, 000200030765000, 000200030472000, 000200030766000, 000200030770000, 000200030768000, 000200030138000, 000200030136000, 000200030135000, 000200030058000 hasta llegar al mojón No. 13 en una longitud de 5.081,03 m.
Colindancia desde el Mojón 13 hasta el Mojón 14. (Ver ficha No.13).	Esta colindancia inicia en el mojón No.13 de coordenadas E 1.057.659,64 y N 1.271.084,37 Continuando por la antigua vía a San Vicente de Chucuri y pasando por los predios 000200030058000, 000200030063000, 000200030762000, 000200030384000, 000200030645000, 000200030386000, 000200030053000, 000200030048000, 000200030621000, 000200030613000, 000200030586000 hasta llegar al mojón No.14 en una longitud de 5.376,91 m.
Colindancia desde el Mojón 14 hasta el Mojón 15. (Ver ficha No.14).	Esta colindancia inicia en el mojón No.14 de coordenadas E 1.058.037,37 y N 1.266.795,46 siguiendo la antigua vía a San Vicente de Chucuri y pasando por los predios 000200030586000, 000200030590000,



SA367-1



ST-CERS44508



SC3264-1



cas.gov.co



contactenos@cas.gov.co



Línea Gratuita 01 6000 917600

**OF. PRINCIPAL- SAN GIL**  
Carrera 12 N° 9-06  
Barrio La Playa  
Tel: (607) 7238925 - 7240765- 7235668  
Celular:(311)2039075  
contactenos@cas.gov.co

**BUCARAMANGA**  
Calle 36 N° 26-48  
Edificio Sura Oficina 303  
Tel:(607) 7238925 Ext.4001-4002  
Celular:(310)8157495  
casbucaramanga@cas.gov.co

**BARRANCABERMEJA**  
Calle 48 con Cra 28 esquina  
Barrio Palmira  
Tel:(607)7238925 Ext.5001-5002  
Celular:(310)8157495  
mares@cas.gov.co

**MÁLAGA**  
Carrera 9 N° 11-41  
Barrio Centro  
Tel:(607)7238925 Ext.6001-6002  
Celular:(310)8157495  
malaga@cas.gov.co

**SOCORRO**  
Calle 16 N° 12-38  
Tel:(607)7238925  
Ext.2001-2002  
Celular:(310)8157495  
socorro@cas.gov.co

**VÉLEZ**  
Carrera 6 N° 9-14  
Barrio Aquileo Parra  
Tel: (607)7238925 Ext.3001-3002  
Celular:(310)8157497  
velez@cas.gov.co



Colindancia	Descripción
	000200030711000, 000200030278000, 000200030216000, 000200030215000, 000200030207000 hasta el mojón No.15 en una longitud de 3.209,92 m.
<b>Colindancia desde el Mojón 15 hasta el Mojón 16. (Ver ficha No.15)</b>	Esta colindancia inicia en el mojón No. 15 de coordenadas E 1.056.843,12 y N 1.264.175,99 así continua por la antigua vía a San Vicente de Chucuri pasando por los predios 000200030207000, 000200030305000, 000200030211000, 000200030213000, 000200030201000, 000200010220000 hasta llegar al mojón No.16 en una longitud de 3.011,28 m.
<b>Colindancia desde el Mojón 16 hasta el Mojón 17. (Ver ficha No.16).</b>	Esta colindancia inicia en el mojón No.16 de coordenadas E 1.056.676,02 y N 1.261.695,48 así continua por la antigua vía que conduce a San Vicente de Chucuri y cruza por los predios 000200010220000, 000200010221000, 000200010055000, 000200010219000, 000200010056000 hasta llegar al mojón No.17 en una longitud de 1.912,23 m.
<b>Colindancia desde el Mojón 17 hasta el Mojón 18. (Ver ficha No.17).</b>	Esta colindancia inicia en el mojón No.17 de coordenadas E 1.056.503,13 y N 1.260.233,56 por la vía antigua a San Vicente de Chucuri y pasa por los predios 000200010056000, 000200010077000 hasta llegar al mojón No.18 en una longitud de 3.285,70 m.
<b>Colindancia desde el Mojón 18 hasta el Mojón 19. (Ver ficha No.18).</b>	Esta colindancia inicia en el mojón No.18 de coordenadas E 1.054.982,84 y N 1.258.153,08 continuando por la antigua vía a San Vicente de Chucuri y cruzando los predios 000200010077000, 000200010075000, 000200010160000, 000200010079000, 000200010184000 hasta llegar al mojón No.19 en una longitud de 2.162,51 m.
<b>Colindancia desde el Mojón 19 hasta el Mojón 20. (Ver ficha No.19).</b>	Esta colindancia inicia en el mojón No.19 de coordenadas E 1.055.305,79 y N 1.256.397,42 así continua por la vía a San Vicente de Chucuri y pasa por los predios 000200010184000, 000200010197000, 000200010136000, 000200010098000, 000200010199000, 000200010198000 hasta llegar al mojón No.20 en una longitud de 3.570,09 m.
<b>COSTADO OCCIDENTAL</b>	
<b>Colindancia desde el Mojón 22 hasta el Mojón 23. (Ver ficha No.22).</b>	Esta colindancia inicia el costado occidental en el mojón No.22 de coordenadas E1.037.653,28 y N 1.255.790,61 arranca en la Ruta del Sol tramo Campo 23 Peroles y sigue pasando por los predios 000200040053000, 000200040062000, 000200040196000, 000200040060000, 000200040192000, 000200040045000, 000200040038000, 000200040037000 hasta llegar al mojón No.23 en longitud de 4.821,82 m.



SA367-1



ST-CERS44508



SC3264-1



cas.gov.co



contactenos@cas.gov.co



Línea Gratuita 01 8000 917600

**OF. PRINCIPAL- SAN GIL**

Carrera 12 N° 9-06  
Barrio La Playa  
Tel: (607) 7238925 - 7240765- 7235668  
Celular:(311)2039075  
contactenos@cas.gov.co

**BUCARAMANGA**

Calle 36 N° 26-48  
Edificio Sura Oficina 303  
Tel:(607) 7238925 Ext.4001-4002  
Celular:(310)8157695  
casbucaramanga@cas.gov.co

**BARRANCABERMEJA**

Calle 48 con Cra 28 esquina  
Barrio Palmira  
Tel:(607)7238925 Ext.5001-5002  
Celular:(310)8157695  
mares@cas.gov.co

**MÁLAGA**

Carrera 9 N° 11-41  
Barrio Centro  
Tel:(607)7238925 Ext.6001-6002  
Celular:(310)2742600  
malaga@cas.gov.co

**SOCORRO**

Calle 16 N° 12-38  
Tel:(607)7238925  
Ext.2001-2002  
Celular:(310)6807295  
socorro@cas.gov.co

**VÉLEZ**

Carrera 6 N° 9-14  
Barrio Aquileo Parra  
Tel: (607)7238925 Ext.3001-3002  
Celular:(310)8157697  
velez@cas.gov.co



Colindancia	Descripción
Colindancia desde el Mojón 23 hasta el Mojón 24. (Ver ficha No.23).	Esta colindancia inicia en el mojón No.23 de coordenadas E 1.036.480,88 y N 1.259.095,50 así continua y pasa por los predios 000200040037000, 000200040031000, 000200040030000, 000200040027000, 000200040026000, 000200030623000, 000200031521000, 000200040021000, 000200040019000 hasta el límite entre la vereda Campo 14 y la vereda Marías, donde se encuentra el mojón No.24 en longitud de 2.622,92 m.
Colindancia desde el Mojón 24 hasta el Mojón 25. (Ver ficha No.24).	Esta colindancia inicia en el mojón No.24 de coordenadas E 1.036.288,34 y N 1.261.415,44 pasa por la vereda campo 23 interceptando los predios 000200040019000, 000200040189000, 000200040151000, 000200040064000, 000200040184000, 000200040012000, 000200040198000, 000200040014000, 000200032037000 hasta encontrar la vía Yuma donde se ubica el mojón No.25 en longitud de 4.055,64 m.
Colindancia desde el Mojón 25 hasta el Mojón 26	Esta colindancia inicia en el mojón No.25 de coordenadas E: 1.036.772,96 y N: 1.264.871,71 atraviesa la vía Yuma hasta el mojón No.26 en una longitud de 330 m en las coordenadas E1037049,3843 y N 1265083,3676.
Colindancia desde el Mojón 26 hasta el Mojón 27.	Esta colindancia inicia en el mojón No. 26 en las coordenadas E1037049,3843 y N 1265083,3676, a 330 m paralelos a la vía Rancho Camacho – La Virgen, hasta el Mojón 27 en las coordenadas E: 1033125,1809 y N: 1269517,6364.
Colindancia desde el Mojón 27 hasta el Mojón 28.	Esta colindancia inicia en el mojón 27 en las coordenadas E: 1033125,1809 y N: 1269517,6364, a 330 m, paralelos a la vía Rancho Camacho – La Virgen, hasta el Mojón 28 en las coordenadas E: 1032970,39582 y N: 1270772,86391
Colindancia desde el Mojón 28 hasta el Mojón 29. (Ver ficha No.27).	Esta colindancia inicia en el mojón 28 en las coordenadas E: 1032970,39582 y N: 1270772,86391, continuando por el anillo externo nororiental que de la virgen conduce a Barrancabermeja (transversal 48) y pasando por los predios 00010475000, 000100010372000, 000100010371000, 000100010007000, 000100010008000 hasta llegar al mojón No.29 en coordenadas E1032595,5859 y N: 1271005,662
Colindancia desde el Mojón 29 hasta el Mojón 30. (Ver ficha No.28).	Esta colindancia inicia en el mojón No.29 de coordenadas E 1.032.595,59 y N 1.271.005,66 continuando por el anillo externo nororiental que de la virgen conduce a Barrancabermeja (transversal 48) y pasando por los predios 00010475000, 000100010372000, 000100010371000, 000100010007000, 000100010008000 hasta llegar al mojón No.30 en una longitud de 2.962,26 m.
Colindancia desde el Mojón 30 hasta el Mojón 31. (Ver ficha No.29).	Esta colindancia inicia en el mojón No.30 y se aparta de la Transversal 48 con rumbo Noroccidente por la vereda Comuneros y San Silvestre interceptando el predio 100010369000 hasta el límite entre la vereda San Silvestre y el casco urbano del Municipio de Barrancabermeja, donde se encuentra el mojón No.31 en una longitud de 2.690,10 m.



cas.gov.co

contactenos@cas.gov.co

Línea Gratuita 01 8000 917600

**OF. PRINCIPAL- SAN GIL**  
Carrera 12 N° 9-06  
Barrio La Playa  
Tel: (607) 7238925 - 7240765- 7235668  
Celular: (311)2039075  
contactenos@cas.gov.co

**BUARAMANGA**  
Calle 36 N° 26-48  
Edificio Sura Oficina 303  
Tel: (607) 7238925 Ext. 4001-4002  
Celular: (310)8157695  
casbucaramanga@cas.gov.co

**BARRANCABERMEJA**  
Calle 48 con Cro 28 esquina  
Barrio Palmira  
Tel: (607) 7238925 Ext. 5001-5002  
Celular: (310)8157695  
mares@cas.gov.co

**MÁLAGA**  
Carrera 9 N° 11-41  
Barrio Centro  
Tel: (607) 7238925 Ext. 6001-6002  
Celular: (310)2742600  
malaga@cas.gov.co

**SOCORRO**  
Calle 16 N° 12-38  
Tel: (607) 7238925  
Ext. 2001-2002  
Celular: (310)6807295  
socorro@cas.gov.co

**VÉLEZ**  
Carrera 6 N° 9-14  
Barrio Aquileo Parra  
Tel: (607) 7238925 Ext. 3001-3002  
Celular: (310)8157697  
velez@cas.gov.co



Colindancia	Descripción
<b>Colindancia desde el Mojón 31 hasta el Mojón 32. (Ver ficha No.29).</b>	Esta colindancia inicia en el mojón No.31 de coordenadas E1.029.190,68 y N 1.274.082,76 y sigue el costado norte del casco urbano de Barrancabermeja pasando por los predios 00030065000, 000100030060000, 000100030137000, 000100030136000, 000100030133000, 000100030160000, 000100030132000, 000100030116000, hasta tomar la vía al llanito y continua por los predios 000100030094000, 0001000300095000, 000100040113000, 000100040110000, 000100040187000, 000100040177000, 000100040250000 en la zona de campo Galán, hasta el cruce con el caño San Silvestre, donde se ubica el mojón No.32 en una longitud de 22.046,09 m.
<b>Colindancia desde el Mojón 32 hasta el Mojón 01. (Ver ficha No.30).</b>	Esta colindancia la última por el costado occidental inicia en el mojón No.32 de coordenadas E 1.023.529,93 y N 1.277.842,12 y continua por la vía los pinos interceptando los predios 000100040250000, 000100040172000, 000100040020000, 000100039999000, 000100030052000, 000100030051000, 000100030050000, 000100030016000, 000100030014000, 000100030020000, 000100030017000 hasta límites entre el sector la Castalia y los pinos, donde se encuentra el mojón No.01 en donde se cierra el polígono que delimita el DRMI San Silvestre.

De esta forma los mojones del DRMI San Silvestre son reenumerados y ajustados así:

Tabla 7. Re numeración de mojones propuesta:

Coordenadas Planas Magna Sirgas			
Punto	MOJON	ESTE	NORTE
1	Mojón 01	1029640,8803	1279383,3888
2	Mojón 02	1030021,0414	1282483,4224
3	Mojón 03	1033233,5557	1285225,6864
4	Mojón 04	1034699,9853	1284295,7270
5	Mojón 05	1037648,3491	1286490,3549
6	Mojón 06	1039875,2562	1286110,2008
7	Mojón 07	1042582,6701	1284112,0553
8	Mojón 08	1046139,3862	1283289,4464
9	Mojón 09	1050451,3159	1280671,9726
10	Mojón 10	1052347,4397	1280235,1714
11	Mojón 11	1056729,0196	1277420,4969
12	Mojón 12	1058681,2686	1275265,3033
13	Mojón 13	1057659,6437	1271084,3670
14	Mojón 14	1058037,3676	1266795,4588
15	Mojón 15	1056843,1208	1264175,9861
16	Mojón 16	1056676,0195	1261695,4751
17	Mojón 17	1056503,1347	1260233,5633
18	Mojón 18	1054982,8400	1258153,0800
19	Mojón 19	1055305,7886	1256397,4211
20	Mojón 20	1054965,3684	1253741,4673
21	Mojón 21	1044460,2161	1253871,2183



SA367-1



ST-CER944538



SC3264-1



cas.gov.co

contactenos@cas.gov.co

Línea gratuita 01 8000 917600

OF.PRINCIPAL- SAN GIL  
Carrera 12 N° 9-06  
Barrio La Playa  
Tel: (607) 7238925 - 7240765- 7235668  
Celular:(311)2039075  
contactenos@cas.gov.co

BUCARAMANGA  
Calle 36 N° 26-48  
Edificio Sura Oficina 303  
Tel:(607) 7238925 Ext.4001-4002  
Celular:(310)8157695  
casbucaramanga@cas.gov.co

BARRANCABERMEJA  
Calle 48 con Cra 28 esquina  
Barrio Palmira  
Tel:(607)7238925 Ext.5001-5002  
Celular:(310)8157695  
mases@cas.gov.co

MÁLAGA  
Carrera 9 N° 11-41  
Barrio Centro  
Tel:(607)7238925 Ext.6001-6002  
Celular:(310)742600  
malaga@cas.gov.co

SOCORRO  
Calle 16 N° 12-38  
Tel:(607)7238925  
Ext.2001-2002  
Celular:(310)6807295  
socorro@cas.gov.co

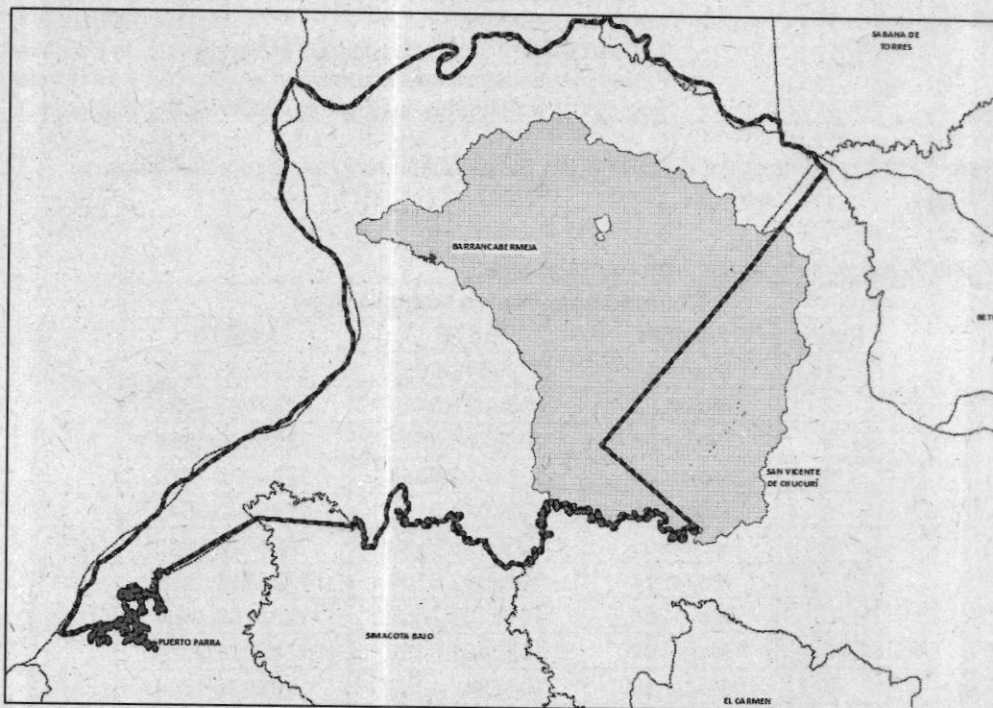
VÉLEZ  
Carrera 6 N° 9-14  
Barrio Aquileo Parra  
Tel: (607)7238925 Ext.3001-3002  
Celular:(310)8157697  
velez@cas.gov.co



22	Mojón 22	1037653,2812	1255790,6128
23	Mojón 23	1036480,8842	1259095,5043
24	Mojón 24	1036288,3449	1261415,4379
25	Mojón 25	1036772,9580	1264871,7102
26	Mojón 26	1037049,3843	1265083,3676
27	Mojón 27	1033125,1809	1269517,6364
28	Mojón 28	1032970,3958	1270772,8639
29	Mojón 29	1032595,5859	1271005,6642
30	Mojón 30	1030713,5693	1272332,1260
31	Mojón 31	1029190,6845	1274082,7575
32	Mojón 32	1023529,9261	1277842,1167

A continuación, la distribución del área protegida del DRMI del Humedal San Silvestre para el Municipio de Barrancabermeja en las nuevas condiciones, corresponde a 48.713,89 Ha, el área del municipio de San Vicente de Chucurí, en una extensión de 21.319,21 Hectareas NO se vera modificada. Ver imagen 22.

**Figura 22.** Nueva distribución del área protegida del DRMI del Humedal San Silvestre en los municipios de Barrancabermeja y San Vicente de Chucurí.



### 6. CONCLUSIONES

Se presenta la información al equipo revisor y a la DGL para definir acciones a seguir en aras de armonizar lo establecido en el POT Barrancabermeja 2022, documental y cartográficamente con el Plan de Manejo del DRMI San Silvestre.

Conforme a la Ley 1228 de 2008, se establece el retiro de la vía yuma – Barrancabermeja, con un corredor de 30 metros a lado y lado del eje de la vía.



SA367-1



ST-CER844508



SC3264-1



cas.gov.co



contactenos@cas.gov.co



Línea Gratuita 01 8000 917600

**OF. PRINCIPAL - SAN GIL**  
Carrera 12 N° 9-06  
Barrio La Playa  
Tel: (607) 7238925 - 7240765- 7235668  
Celular: (311) 2039075  
contactenos@cas.gov.co

**BUCARAMANGA**  
Calle 36 N° 26-48  
Edificio Sura Oficina 303  
Tel: (607) 7238925 Ext. 4001-4002  
Celular: (310) 8157695  
casbucaramanga@cas.gov.co

**BARRANCABERMEJA**  
Calle 48 con Cra 28 esquina  
Barrio Palmira  
Tel: (607) 7238925 Ext. 5001-5002  
Celular: (310) 8157695  
maros@cas.gov.co

**MÁLAGA**  
Carrera 9 N° 11-41  
Barrio Centro  
Tel: (607) 7238925 Ext. 6001-6002  
Celular: (310) 2742600  
malaga@cas.gov.co

**SOCORRO**  
Calle 16 N° 12-38  
Tel: (607) 7238925  
Ext: 2001-2002  
Celular: (310) 6807295  
socorro@cas.gov.co

**VÉLEZ**  
Carrera 6 N° 9-14  
Barrio Aquileo Parra  
Tel: (607) 7238925 Ext. 3001-3002  
Celular: (310) 8157697  
velez@cas.gov.co



Se precisa el corredor sub urbano Yuma, a la margen oriental de la vía Yuma – Barrancabermeja, en una franja de 300 metros a partir del retiro vial de 30 m establecido por la ley 1228 de 2008, en una extensión de 257,8 hectáreas, limitando con el área protegida del DRMI San Silvestre, en los nuevos mojones 26, 27, 28 y 29.

Se deben modificar el acuerdo No. 045-2022 y ajustar los mojones establecidos en la tabla 7.

Tabla 8. Mojones de DRMI ajustados

Coordenadas Planas Magna Sirgas			
Punto	MOJON	ESTE	NORTE
1	Mojón 01	1029640,8803	1279383,3888
2	Mojón 02	1030021,0414	1282483,4224
3	Mojón 03	1033233,5557	1285225,6864
4	Mojón 04	1034699,9853	1284295,7270
5	Mojón 05	1037648,3491	1286490,3549
6	Mojón 06	1039875,2562	1286110,2008
7	Mojón 07	1042582,6701	1284112,0553
8	Mojón 08	1046139,3862	1283289,4464
9	Mojón 09	1050451,3159	1280671,9726
10	Mojón 10	1052347,4397	1280235,1714
11	Mojón 11	1056729,0196	1277420,4969
12	Mojón 12	1058681,2686	1275265,3033
13	Mojón 13	1057659,6437	1271084,3670
14	Mojón 14	1058037,3676	1266795,4588
15	Mojón 15	1056843,1208	1264175,9861
16	Mojón 16	1056676,0195	1261695,4751
17	Mojón 17	1056503,1347	1260233,5633
18	Mojón 18	1054982,8400	1258153,0800
19	Mojón 19	1055305,7886	1256397,4211
20	Mojón 20	1054965,3684	1253741,4673
21	Mojón 21	1044460,2161	1253871,2183
22	Mojón 22	1037653,2812	1255790,6128
23	Mojón 23	1036480,8842	1259095,5043
24	Mojón 24	1036288,3449	1261415,4379
25	Mojón 25	1036772,9580	1264871,7102
26	Mojón 26	1037049,3843	1265083,3676
27	Mojón 27	1033125,1809	1269517,6364
28	Mojón 28	1032970,3958	1270772,8639
29	Mojón 29	1032595,5859	1271005,6642
30	Mojón 30	1030713,5693	1272332,1260
31	Mojón 31	1029190,6845	1274082,7575
32	Mojón 32	1023529,9261	1277842,1167

El área protegida del DRMI del Humedal San Silvestre para el Municipio de Barrancabermeja en las nuevas condiciones, corresponde a 48.713,89 Hectaeas; el areas protegida en el municipio de San Vicente de Chucurí, en una extensión de 21.319,21 Hectareas No sera modificada en este acuerdo.



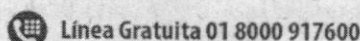

SA367-1



ST-CER944508



SC3264-1



DF.PRINCIPAL- SAN GIL  
Carrera 12 N° 9-06  
Barrio La Playa  
Tel: (607) 7238925 - 7240765- 7235660  
Celular:(311)2039075  
contactenos@cas.gov.co

BUCARAMANGA  
Calle 36 N° 26-48  
Edificio Sura Oficina 303  
Tel:(607) 7238925 Ext.4001-4002  
Celular:(310)8157695  
casbucaramanga@cas.gov.co

BARRANCABERMEJA  
Calle 48 con Cro 28 esquina  
Barrio Palmira  
Tel:(607)7238925 Ext.5001-5002  
Celular:(310)8157695  
mares@cas.gov.co

MÁLAGA  
Carrera 9 N° 11-41  
Barrio Centro  
Tel:(607)7238925 Ext.6001-6002  
Celular:(310)2742600  
malaga@cas.gov.co

SOCORRO  
Calle 16 N° 12-38  
Tel:(607)7238925  
Ext.2001-2002  
Celular:(310)6807295  
socorro@cas.gov.co

VÉLEZ  
Carrera 6 N° 9-14  
Barrio Aquileo Parra  
Tel: (607)7238925 Ext.3001-3002  
Celular:(310)8157697  
velez@cas.gov.co



De acuerdo al anterior análisis, la extensión del área protegida del DRMI del Humedal San Silvestre y su zonificación establecida mediante acuerdo 045-2022, debe ser modificada, conforme al siguiente cuadro.

Zonificación Acuerdo 045-2022			Modificación Area DRMI		Diferencia de áreas en Ha / Zonificación	
Zonificación	Hectáreas	%	Hectáreas	%	( - ) Hectáreas	%
Preservación	33.651,30	47,73	33.516,90	47,86	34,40	0,00048939
Restauración	4.446,90	6,33	4.424,60	6,32	22,30	0,00031725
Subzona para el aprovechamiento sostenible	6.759,50	9,62	6.759,50	9,62	0,00	0,00000000
Subzona para el desarrollo	23.908,80	34,01	23.707,70	33,85	201,10	0,00286097
Zona general Uso público Subzona para la recreación	1.624,40	2,31	1.624,40	2,32	0,00	0,00000000
<b>TOTAL</b>	<b>70.290,89</b>	<b>100</b>	<b>70.033,10</b>	<b>100</b>	<b>257,8</b>	<b>0,00366762</b>

Proyecto:

**LARITZA PÁEZ MARTÍNEZ**  
Geóloga  
Contratista SPL-CAS

**HERNANDO RIVERA CASTAÑEDA**  
Topógrafo  
Funcionario SPL- CAS

Reviso:

**MONICA STELLA MONSALVE**  
Ingeniera Forestal  
Funcionaria CAS



SA367-1



ST-CER944508



SC3264-1



cas.gov.co



contactenos@cas.gov.co



Línea Gratuita 01 8000 917600

**OF.PRINCIPAL- SAN GIL**  
Carrera 12 N° 9-06  
Barrio La Playa  
Tel: (607) 7238925 - 7240765- 7235668  
Celular:(311)2039075  
contactenos@cas.gov.co

**BUCARAMANGA**  
Calle 36 N° 26-48  
Edificio Sura Oficina 303  
Tel:(607) 7238925 Ext.4001-4002  
Celular:(310)8157695  
casbucaramanga@cas.gov.co

**BARRANCABERMEJA**  
Calle 48 con Cro 28 esquina  
Barrio Palmira  
Tel:(607)7238925 Ext.5001-5002  
Celular:(310)8157695  
mares@cas.gov.co

**MÁLAGA**  
Carrera 9 N° 11-41  
Barrio Centro  
Tel:(607)7238925 Ext.6001-6002  
Celular:(310)2742600  
malaga@cas.gov.co

**SOCORRO**  
Calle 16 N° 12-38  
Tel:(607)7238925  
Ext.2001-2002  
Celular:(310)6807295  
socorro@cas.gov.co

**VÉLEZ**  
Carrera 6 N° 9-14  
Barrio Aquileo Parra  
Tel: (607)7238925 Ext.3001-3002  
Celular:(310)8157697  
velez@cas.gov.co