



RESULTADOS DE LOS MONITOREOS CALIDAD DEL AIRE.

La calidad del aire es un factor crucial que afecta la salud y el bienestar de las poblaciones. Para evaluar y controlar la calidad del aire, se utilizan diversos índices y normativas, entre los cuales destaca el Índice de Calidad del Aire (ICA). Este índice permite clasificar el nivel de contaminación del aire y sus posibles efectos sobre la salud humana.

En Colombia, la Resolución 2254 del año 2017 establece los parámetros y valores guía para la calidad del aire. Esta resolución define los límites permisibles de concentración de diferentes contaminantes, entre los que se incluyen las partículas en suspensión PM10 y PM2.5. La medición de estos contaminantes se realiza en intervalos de 24 horas y los resultados se interpretan según el ICA.

El ICA se divide en varias categorías, cada una asociada a un rango de concentración de contaminantes y un color que facilita su interpretación:

Buena (Verde, ICA 0-50): La calidad del aire se considera satisfactoria y la contaminación presenta un riesgo bajo o nulo para la salud.

Aceptable (Amarillo, ICA 51-100): La calidad del aire es aceptable; sin embargo, algunas personas sensibles pueden experimentar efectos adversos leves.

Dañina a la salud de grupos sensibles (Naranja, ICA 101-150): Personas sensibles, como niños, ancianos y aquellos con enfermedades respiratorias, pueden verse afectadas.

Dañina a la salud (Rojo, ICA 151-200): Toda la población puede comenzar a experimentar efectos adversos para la salud.

Muy dañina a la salud (Púrpura, ICA 201-300): Riesgo significativo de efectos adversos para la salud en toda la población.

Peligrosa (Marrón, ICA 301-500): Riesgo grave de efectos adversos para la salud en toda la población.

Este informe presenta un análisis detallado de los niveles de PM10 y PM2.5 registrados en varias estaciones de monitoreo en diferentes fechas. Los resultados se comparan con los puntos de corte del ICA establecidos por la Resolución 2254 del 2017 para evaluar la calidad del aire y su impacto potencial en la salud de la población.

ÍNDICE DE CALIDAD DEL AIRE			PUNTOS DE CORTE DEL ICA	
ICA	COLOR	CATEGORÍA	PM ₁₀ (µg/m ³) 24 horas	PM _{2.5} (µg/m ³) 24 horas
0-50	Verde	Buena	0-54	0-12
51-100	Amarillo	Aceptable	55-154	13-37
101-150	Naranja	Dañina a la salud de grupos sensibles	155-254	38-55
151-200	Rojo	Dañina a la salud	255-354	56-150
201-300	Purpura	Muy dañina a la salud	355-424	151-250
301-500	Marrón	Peligrosa	425-605	251-500

cas.gov.co



Línea Gratuita 018000917600 • contactenos@cas.gov.co

GUANENTINA – SAN GIL
Carrera 12 N° 9 – 06 Barrio La Playa
Tel: +57 60(7) 7249729
Celular: +57 (311) 2039075
contactenos@cas.gov.co

SOCORRO
Calle 16 N° 12 – 36
Tel: +57 60(7) 7249729 Ext. 2001–2002
Celular: +57 (310) 6807295
socorro@cas.gov.co

VÉLEZ
Carrera 6 N° 9 – 14 Barrio Aquileo Parra
Tel: +57 60(7) 7249729 Ext. 3001–3002
Celular: +57 (310) 8157697
velez@cas.gov.co

BUCARAMANGA
Calle 36 N° 26 – 48 Edificio Sura
Oficina 303 Int. 110
Tel: +57 60(7) 7249729 Ext. 4001–4002
Celular: +57 (310) 8157695
casbucaramanga@cas.gov.co

BARRANCABERMEJA
Calle 48 con Cra 28 esquina Barrio Palmira
Tel: +57 60 (7) 7249729 Ext. 5001–5002
Celular: +57 (310) 8157696
mares@cas.gov.co

MÁLAGA
Carrera 9 N° 11 – 41 Barrio Centro.
Tel: +57 60 (7) 7249729 Ext. 6001–6002
Celular: +57 (310) 2742600
malaga@cas.gov.co

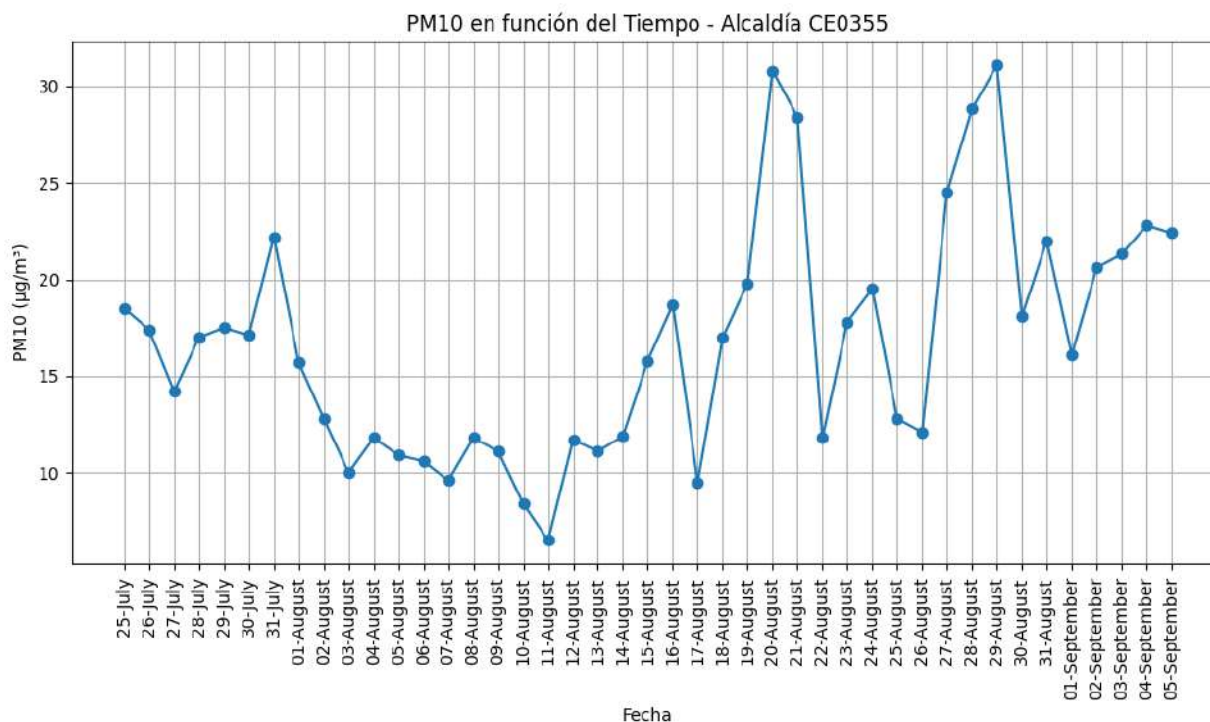


RESULTADOS DE LOS MONITOREOS CALIDAD DEL AIRE.

PERIODO: 25 JULIO a 05 SEPTIEMBRE.

ESTACIÓN: Alcaldía CE0355.

PARÁMETRO: PM₁₀



VALOR MÍNIMO [µg/m³]	VALOR MÁXIMO [µg/m³]	PROMEDIO [µg/m³]
6.5	31.1	16.7

CONCLUSIONES:

- Durante el periodo analizado, el parámetro de material particulado **PM10** en la estación **Alcaldía CE0355** registró un promedio aritmético de **16.7 µg/m³**. Estos valores se encuentran dentro de los límites establecidos por la normativa vigente, que se enmarca en la **Resolución 2254 del año 2017** del Ministerio de Ambiente y Desarrollo Sostenible de Colombia, la cual establece un valor límite de **50 µg/m³** para promedios diarios de **PM10**.
- El día **11 de agosto** se registró un valor mínimo de **6.5 µg/m³**, reflejando una buena calidad del aire en esa fecha específica.
- El día **29 de agosto** se observó un valor máximo de **31.1 µg/m³**, reflejando una buena calidad del aire en esa fecha específica.

cas.gov.co



Línea Gratuita 018000917600 • contactenos@cas.gov.co

GUANENTINA – SAN GIL
Carrera 12 N° 9 – 06 Barrio La Playa
Tel: +57 60(7) 7249729
Celular: +57 (311) 2039075
contactenos@cas.gov.co

SOCORRO
Calle 16 N° 12 – 36
Tel: +57 60(7) 7249729 Ext. 2001–2002
Celular: +57 (310) 6807295
socorro@cas.gov.co

VÉLEZ
Carrera 6 N° 9 – 14 Barrio Aquileo Parra
Tel: +57 60(7) 7249729 Ext. 3001–3002
Celular: +57 (310) 8157697
velez@cas.gov.co

BUCARAMANGA
Calle 36 N° 26 – 48 Edificio Sura
Oficina 303 Int. 110
Tel: +57 60(7) 7249729 Ext. 4001–4002
Celular: +57 (310) 8157695
casbucaramanga@cas.gov.co

BARRANCABERMEJA
Calle 48 con Cra 28 esquina Barrio Palmira
Tel: +57 60 (7) 7249729 Ext. 5001–5002
Celular: +57 (310) 8157696
mares@cas.gov.co

MÁLAGA
Carrera 9 N° 11 – 41 Barrio Centro.
Tel: +57 60 (7) 7249729 Ext. 6001–6002
Celular: +57 (310) 2742600
malaga@cas.gov.co

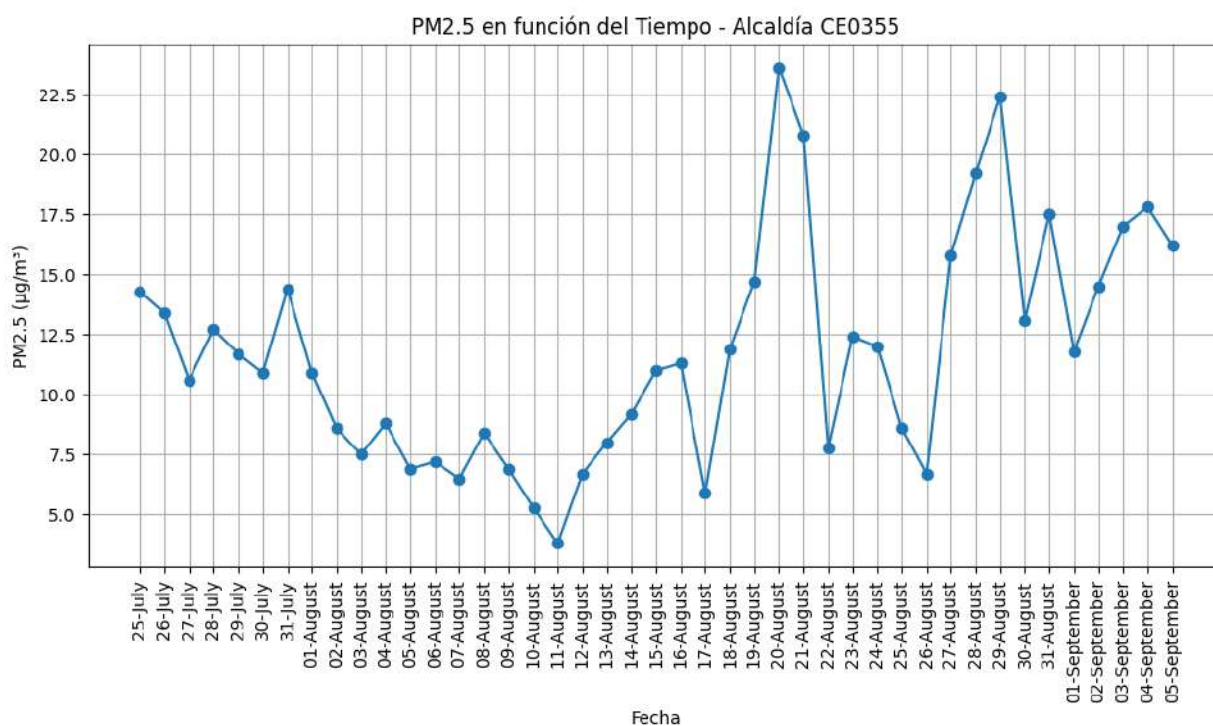


RESULTADOS DE LOS MONITOREOS CALIDAD DEL AIRE.

PERIODO: 25 JULIO a 05 SEPTIEMBRE.

ESTACIÓN: Alcaldía CE0355.

PARÁMETRO: PM_{2.5}



VALOR MÍNIMO [µg/m³]	VALOR MÁXIMO [µg/m³]	PROMEDIO [µg/m³]
3.8	23.6	11.7

CONCLUSIONES:

- Durante el periodo analizado, el parámetro de material particulado **PM2.5** en la estación **Alcaldía CE0355** registró un promedio aritmético de **11.7 µg/m³**. Este valor está justo en el límite establecido por la **Resolución 2254 del año 2017**, que fija un valor límite de **25 µg/m³** para promedios diarios de **PM2.5**.
- El día **11 de agosto** se registró un valor mínimo de **3.8 µg/m³**, reflejando una buena calidad del aire en esa fecha específica.
- El día **20 de agosto** se registró un valor máximo de **23.6 µg/m³**, reflejando una calidad del aire aceptable en esa fecha específica.

cas.gov.co



Línea Gratuita 018000917600 • contactenos@cas.gov.co

GUANENTINA – SAN GIL
Carrera 12 N° 9 – 06 Barrio La Playa
Tel: +57 60(7) 7249729
Celular: +57 (311) 2039075
contactenos@cas.gov.co

SOCORRO
Calle 16 N° 12 – 36
Tel: +57 60(7) 7249729 Ext. 2001–2002
Celular: +57 (310) 6807295
socorro@cas.gov.co

VÉLEZ
Carrera 6 N° 9 – 14 Barrio Aquileo Parra
Tel: +57 60(7) 7249729 Ext. 3001–3002
Celular: +57 (310) 8157697
velez@cas.gov.co

BUCARAMANGA
Calle 36 N° 26 – 48 Edificio Sura
Oficina 303 Int. 110
Tel: +57 60(7) 7249729 Ext. 4001–4002
Celular: +57 (310) 8157695
casbucaramanga@cas.gov.co

BARRANCABERMEJA
Calle 48 con Cra 28 esquina Barrio Palmira
Tel: +57 60 (7) 7249729 Ext. 5001–5002
Celular: +57 (310) 8157696
mares@cas.gov.co

MÁLAGA
Carrera 9 N° 11 – 41 Barrio Centro.
Tel: +57 60 (7) 7249729 Ext. 6001–6002
Celular: +57 (310) 2742600
malaga@cas.gov.co

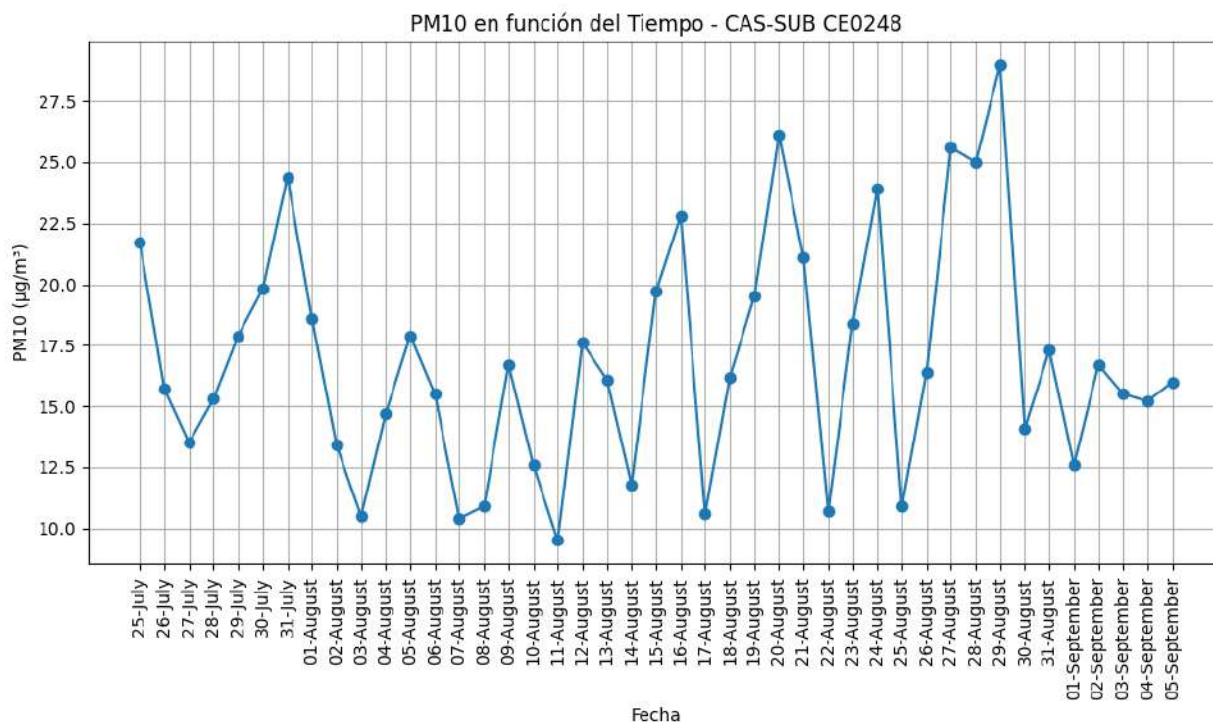


RESULTADOS DE LOS MONITOREOS CALIDAD DEL AIRE.

PERIODO: 25 JULIO a 05 SEPTIEMBRE.

ESTACIÓN: CAS-SUB CE0248.

PARÁMETRO: PM₁₀



VALOR MÍNIMO [µg/m³]	VALOR MÁXIMO [µg/m³]	PROMEDIO [µg/m³]
9.5	29.0	16.9

CONCLUSIONES:

- Durante el periodo analizado, el parámetro de material particulado **PM10** en la estación **CAS-SUB CE0248** registró un promedio aritmético de **16.9 µg/m³**. Estos valores se encuentran dentro de los límites establecidos por la normativa vigente, que se enmarca en la **Resolución 2254 del año 2017** del Ministerio de Ambiente y Desarrollo Sostenible de Colombia, la cual establece un valor límite de **50 µg/m³** para promedios diarios de **PM10**.
- El día **11 de agosto** se registró un valor mínimo de **9.5 µg/m³**, reflejando una buena calidad del aire en esa fecha específica.
- El día **29 de agosto** se observó un valor máximo de **29.0 µg/m³**, reflejando una buena calidad del aire en esa fecha específica.

cas.gov.co



Línea Gratuita 018000917600 • contactenos@cas.gov.co

GUANENTINA – SAN GIL
Carrera 12 N° 9 – 06 Barrio La Playa
Tel: +57 60(7) 7249729
Celular: +57 (311) 2039075
contactenos@cas.gov.co

SOCORRO
Calle 16 N° 12 – 36
Tel: +57 60(7) 7249729 Ext. 2001–2002
Celular: +57 (310) 6807295
socorro@cas.gov.co

VÉLEZ
Carrera 6 N° 9 – 14 Barrio Aquileo Parra
Tel: +57 60(7) 7249729 Ext. 3001–3002
Celular: +57 (310) 8157697
velez@cas.gov.co

BUCARAMANGA
Calle 36 N° 26 – 48 Edificio Sura
Oficina 303 Int. 110
Tel: +57 60(7) 7249729 Ext. 4001–4002
Celular: +57 (310) 8157695
casbucaramanga@cas.gov.co

BARRANCABERMEJA
Calle 48 con Cra 28 esquina Barrio Palmira
Tel: +57 60 (7) 7249729 Ext. 5001–5002
Celular: +57 (310) 8157696
mares@cas.gov.co

MÁLAGA
Carrera 9 N° 11 – 41 Barrio Centro.
Tel: +57 60 (7) 7249729 Ext. 6001–6002
Celular: +57 (310) 2742600
malaga@cas.gov.co

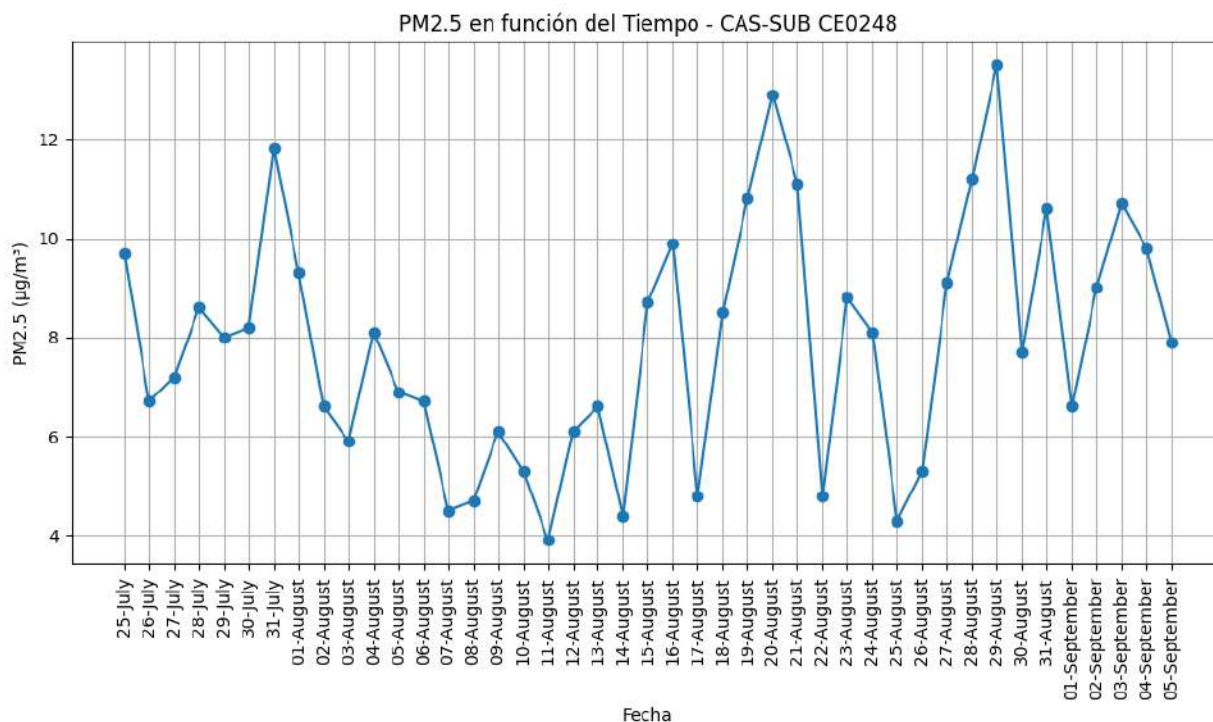


RESULTADOS DE LOS MONITOREOS CALIDAD DEL AIRE.

PERIODO: 25 JULIO a 05 SEPTIEMBRE.

ESTACIÓN: CAS-SUB CE0248.

PARÁMETRO: PM_{2,5}



VALOR MÍNIMO [µg/m³]	VALOR MÁXIMO [µg/m³]	PROMEDIO [µg/m³]
3.9	13.5	7.9

CONCLUSIONES:

- Durante el periodo analizado, el parámetro de material particulado **PM2.5** en la estación **CAS-SUB CE0248** registró un promedio aritmético de **7.9 µg/m³**. Este valor está justo en el límite establecido por la **Resolución 2254 del año 2017**, que fija un valor límite de **25 µg/m³** para promedios diarios de **PM2.5**.
- El día **11 de agosto** se registró un valor mínimo de **3.9 µg/m³**, reflejando una buena calidad del aire en esa fecha específica.
- El día **29 de agosto** se registró un valor máximo de **13.5 µg/m³**, reflejando una calidad del aire aceptable en esa fecha específica.

cas.gov.co



Línea Gratuita 018000917600 • contactenos@cas.gov.co

GUANENTINA – SAN GIL
Carrera 12 N° 9 – 06 Barrio La Playa
Tel: +57 60(7) 7249729
Celular: +57 (311) 2039075
contactenos@cas.gov.co

SOCORRO
Calle 16 N° 12 – 36
Tel: +57 60(7) 7249729 Ext. 2001–2002
Celular: +57 (310) 6807295
socorro@cas.gov.co

VÉLEZ
Carrera 6 N° 9 – 14 Barrio Aquileo Parra
Tel: +57 60(7) 7249729 Ext. 3001–3002
Celular: +57 (310) 8157697
velez@cas.gov.co

BUCARAMANGA
Calle 36 N° 26 - 48 Edificio Sura
Oficina 303 Int. 110
Tel: +57 60(7) 7249729 Ext. 4001–4002
Celular: +57 (310) 8157695
casbucaramanga@cas.gov.co

BARRANCABERMEJA
Calle 48 con Cra 28 esquina Barrio Palmira
Tel: +57 60 (7) 7249729 Ext. 5001–5002
Celular: +57 (310) 8157696
mares@cas.gov.co

MÁLAGA
Carrera 9 N° 11 – 41 Barrio Centro.
Tel: +57 60 (7) 7249729 Ext. 6001–6002
Celular: +57 (310) 2742600
malaga@cas.gov.co

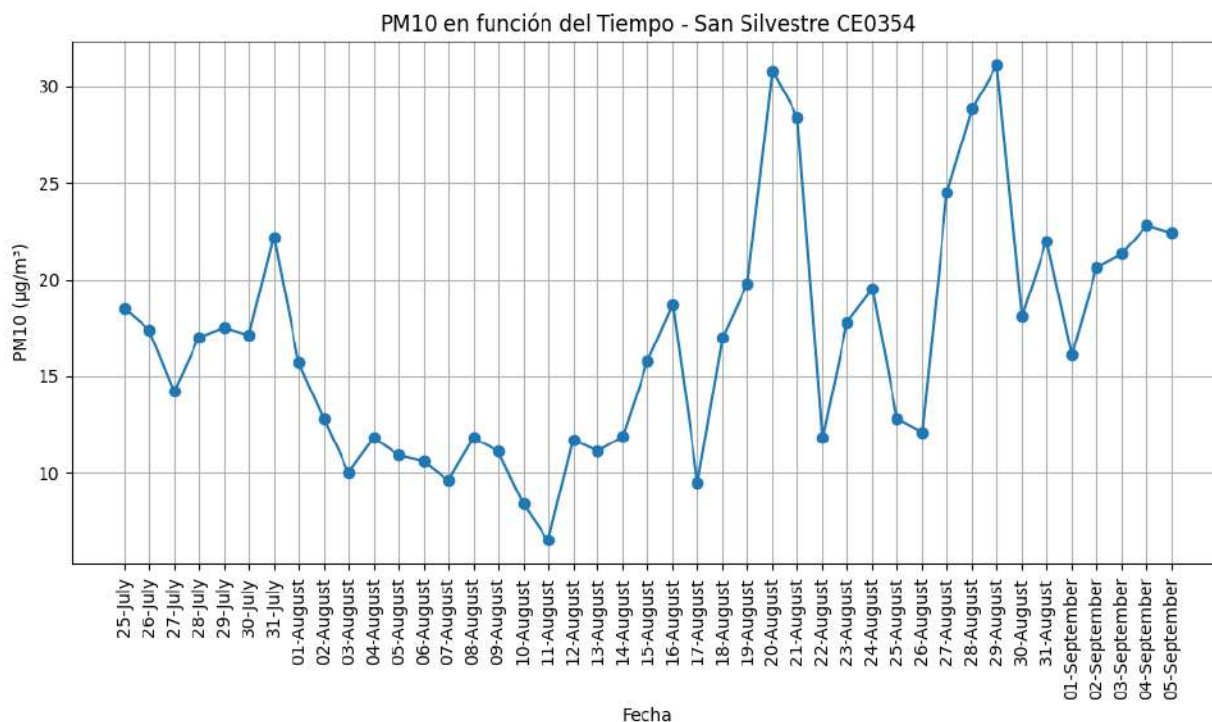


RESULTADOS DE LOS MONITOREOS CALIDAD DEL AIRE.

PERIODO: 25 JULIO a 05 SEPTIEMBRE.

ESTACIÓN: San Silvestre CE0354.

PARÁMETRO: PM₁₀



VALOR MÍNIMO [µg/m³]	VALOR MÁXIMO [µg/m³]	PROMEDIO [µg/m³]
6.5	31.1	16.7

CONCLUSIONES:

- Durante el periodo analizado, el parámetro de material particulado **PM10** en la estación **San Silvestre CE0354** registró un promedio aritmético de **16.7 µg/m³**. Estos valores se encuentran dentro de los límites establecidos por la normativa vigente, que se enmarca en la **Resolución 2254 del año 2017** del Ministerio de Ambiente y Desarrollo Sostenible de Colombia, la cual establece un valor límite de **50 µg/m³** para promedios diarios de **PM10**.
- El día **11 de agosto** se registró un valor mínimo de **6.5 µg/m³**, reflejando una buena calidad del aire en esa fecha específica.
- El día **29 de agosto** se observó un valor máximo de **31.1 µg/m³**, reflejando una buena calidad del aire en esa fecha específica.

cas.gov.co



Línea Gratuita 018000917600 • contactenos@cas.gov.co

GUANENTINA – SAN GIL
Carrera 12 N° 9 – 06 Barrio La Playa
Tel: +57 60(7) 7249729
Celular: +57 (311) 2039075
contactenos@cas.gov.co

SOCORRO
Calle 16 N° 12 – 36
Tel: +57 60(7) 7249729 Ext. 2001–2002
Celular: +57 (310) 6807295
socorro@cas.gov.co

VÉLEZ
Carrera 6 N° 9 – 14 Barrio Aquileo Parra
Tel: +57 60(7) 7249729 Ext. 3001–3002
Celular: +57 (310) 8157697
velez@cas.gov.co

BUCARAMANGA
Calle 36 N° 26 – 48 Edificio Sura
Oficina 303 Int. 110
Tel: +57 60(7) 7249729 Ext. 4001–4002
Celular: +57 (310) 8157695
casbucaramanga@cas.gov.co

BARRANCABERMEJA
Calle 48 con Cra 28 esquina Barrio Palmira
Tel: +57 60 (7) 7249729 Ext. 5001–5002
Celular: +57 (310) 8157696
mares@cas.gov.co

MÁLAGA
Carrera 9 N° 11 – 41 Barrio Centro.
Tel: +57 60 (7) 7249729 Ext. 6001–6002
Celular: +57 (310) 2742600
malaga@cas.gov.co

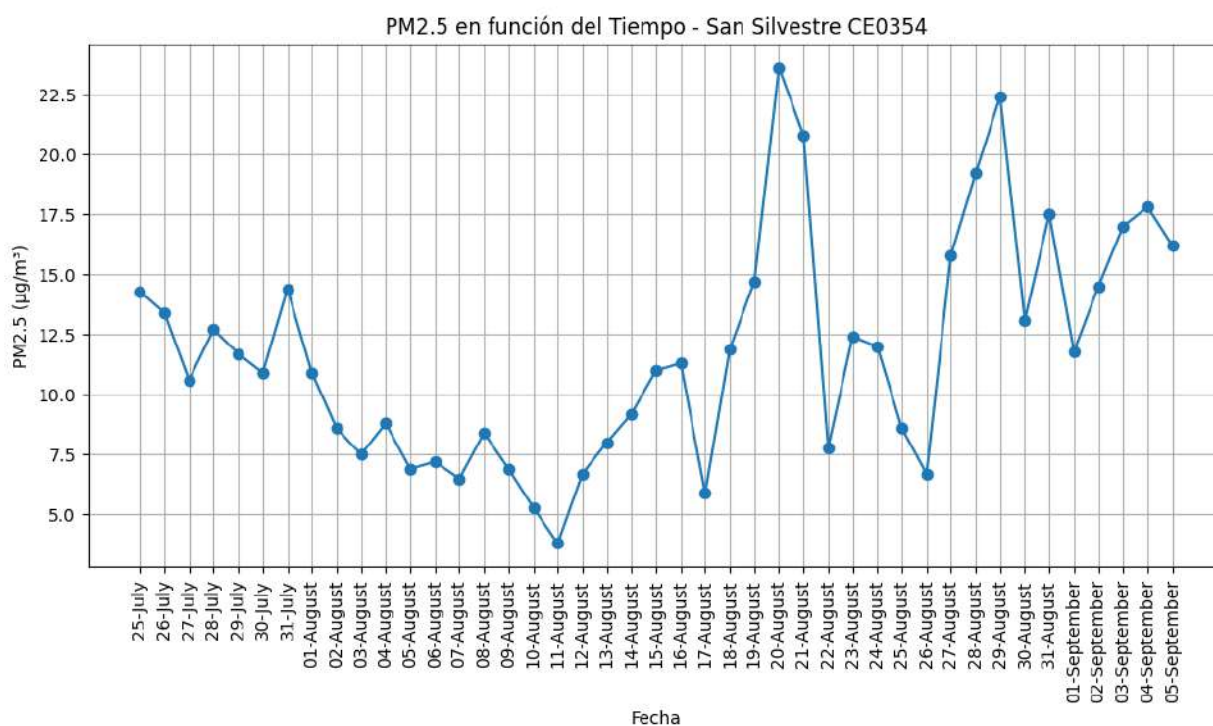


RESULTADOS DE LOS MONITOREOS CALIDAD DEL AIRE.

PERIODO: 25 JULIO a 05 SEPTIEMBRE.

ESTACIÓN: San Silvestre CE0354.

PARÁMETRO: PM_{2.5}



VALOR MÍNIMO [µg/m³]	VALOR MÁXIMO [µg/m³]	PROMEDIO [µg/m³]
3.8	23.6	11.7

CONCLUSIONES:

- Durante el periodo analizado, el parámetro de material particulado **PM_{2.5}** en la estación **San Silvestre CE0354** registró un promedio aritmético de **11.7 µg/m³**. Este valor está justo en el límite establecido por la **Resolución 2254 del año 2017**, que fija un valor límite de **25 µg/m³** para promedios diarios de **PM_{2.5}**.
- El día **11 de agosto** se registró un valor mínimo de **3.8 µg/m³**, reflejando una buena calidad del aire en esa fecha específica.
- El día **20 de agosto** se registró un valor máximo de **23.6 µg/m³**, indicando una calidad del aire aceptable en esa fecha.

cas.gov.co



Línea Gratuita 018000917600 • contactenos@cas.gov.co

GUANENTINA – SAN GIL
Carrera 12 N° 9 – 06 Barrio La Playa
Tel: +57 60(7) 7249729
Celular: +57 (311) 2039075
contactenos@cas.gov.co

SOCORRO
Calle 16 N° 12 – 36
Tel: +57 60(7) 7249729 Ext. 2001–2002
Celular: +57 (310) 6807295
socorro@cas.gov.co

VÉLEZ
Carrera 6 N° 9 – 14 Barrio Aquileo Parra
Tel: +57 60(7) 7249729 Ext. 3001–3002
Celular: +57 (310) 8157697
velez@cas.gov.co

BUCARAMANGA
Calle 36 N° 26 - 48 Edificio Sura
Oficina 303 Int. 110
Tel: +57 60(7) 7249729 Ext. 4001–4002
Celular: +57 (310) 8157695
casbucaramanga@cas.gov.co

BARRANCABERMEJA
Calle 48 con Cra 28 esquina Barrio Palmira
Tel: +57 60 (7) 7249729 Ext. 5001–5002
Celular: +57 (310) 8157696
mares@cas.gov.co

MÁLAGA
Carrera 9 N° 11 – 41 Barrio Centro.
Tel: +57 60 (7) 7249729 Ext. 6001–6002
Celular: +57 (310) 2742600
malaga@cas.gov.co

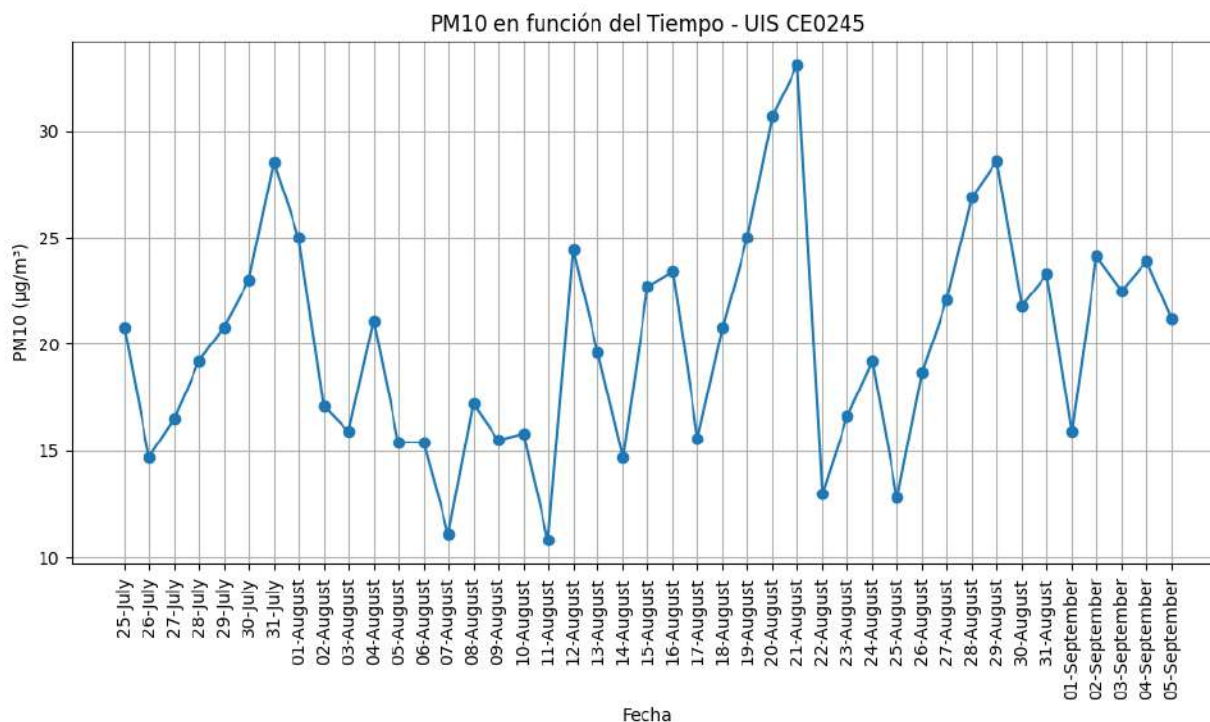


RESULTADOS DE LOS MONITOREOS CALIDAD DEL AIRE.

PERIODO: 25 JULIO a 05 SEPTIEMBRE.

ESTACIÓN: UIS CE0245.

PARÁMETRO: PM₁₀



VALOR MÍNIMO [µg/m³]	VALOR MÁXIMO [µg/m³]	PROMEDIO [µg/m³]
10.8	33.1	20.1

CONCLUSIONES:

- Durante el periodo analizado, el parámetro de material particulado **PM10** en la estación **UIS CE0245** registró un promedio aritmético de **20.1 µg/m³**. Estos valores se encuentran dentro de los límites establecidos por la normativa vigente, que se enmarca en la **Resolución 2254 del año 2017** del Ministerio de Ambiente y Desarrollo Sostenible de Colombia, la cual establece un valor límite de **50 µg/m³** para promedios diarios de **PM10**.
- El día **11 de agosto** se registró un valor mínimo de **10.8 µg/m³**, reflejando una buena calidad del aire en esa fecha específica.
- El día **21 de agosto** se observó un valor máximo de **33.1 µg/m³**, reflejando una buena calidad del aire en esa fecha específica.

cas.gov.co



Línea Gratuita 018000917600 • contactenos@cas.gov.co

GUANENTINA – SAN GIL
Carrera 12 N° 9 – 06 Barrio La Playa
Tel: +57 60(7) 7249729
Celular: +57 (311) 2039075
contactenos@cas.gov.co

SOCORRO
Calle 16 N° 12 – 36
Tel: +57 60(7) 7249729 Ext. 2001–2002
Celular: +57 (310) 6807295
socorro@cas.gov.co

VÉLEZ
Carrera 6 N° 9 – 14 Barrio Aquileo Parra
Tel: +57 60(7) 7249729 Ext. 3001–3002
Celular: +57 (310) 8157697
velez@cas.gov.co

BUCARAMANGA
Calle 36 N° 26 - 48 Edificio Sura
Oficina 303 Int. 110
Tel: +57 60(7) 7249729 Ext. 4001–4002
Celular: +57 (310) 8157695
casbucaramanga@cas.gov.co

BARRANCABERMEJA
Calle 48 con Cra 28 esquina Barrio Palmira
Tel: +57 60 (7) 7249729 Ext. 5001–5002
Celular: +57 (310) 8157696
mares@cas.gov.co

MÁLAGA
Carrera 9 N° 11 – 41 Barrio Centro.
Tel: +57 60 (7) 7249729 Ext. 6001–6002
Celular: +57 (310) 2742600
malaga@cas.gov.co

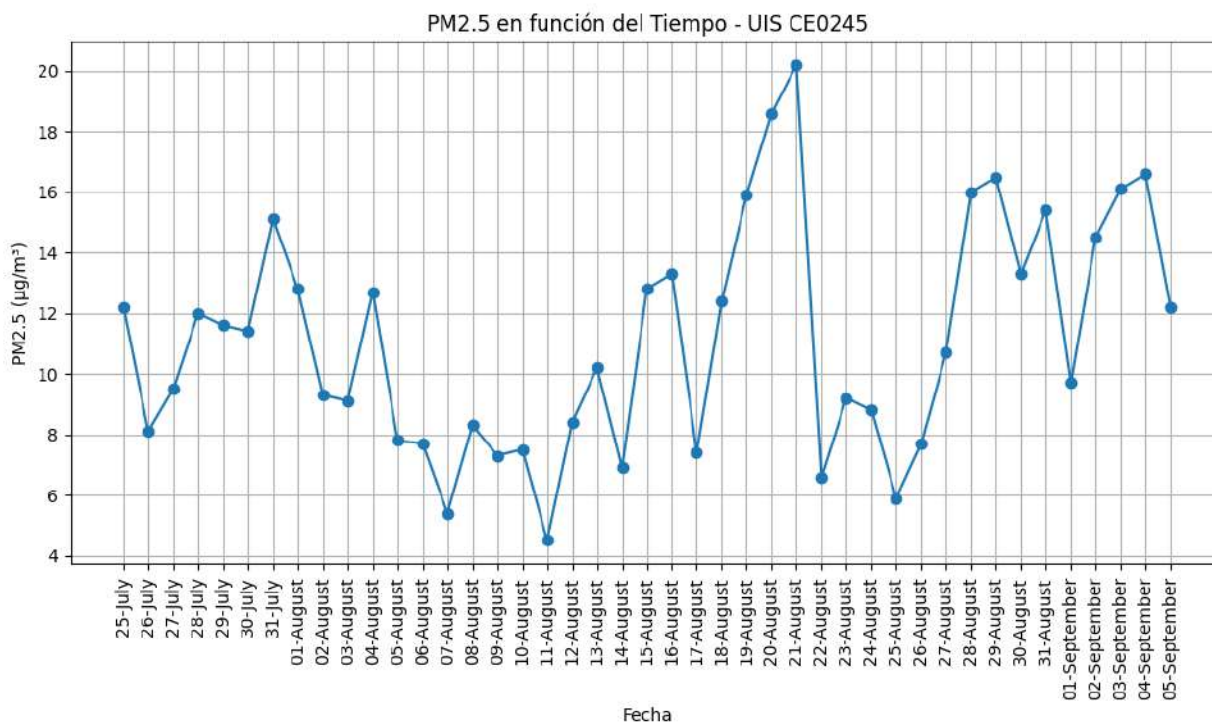


RESULTADOS DE LOS MONITOREOS CALIDAD DEL AIRE.

PERIODO: 25 JULIO a 05 SEPTIEMBRE.

ESTACIÓN: UIS CE0245.

PARÁMETRO: PM_{2.5}



VALOR MÍNIMO [µg/m³]	VALOR MÁXIMO [µg/m³]	PROMEDIO [µg/m³]
4.5	20.2	11.1

CONCLUSIONES:

- Durante el periodo analizado, el parámetro de material particulado **PM2.5** en la estación **UIS CE0245** registró un promedio aritmético de **11.1 µg/m³**. Este valor está justo en el límite establecido por la **Resolución 2254 del año 2017**, que fija un valor límite de **25 µg/m³** para promedios diarios de **PM2.5**.
- El día **11 de agosto** se registró un valor mínimo de **4.5 µg/m³**, reflejando una buena calidad del aire en esa fecha específica.
- El día **21 de agosto** se registró un valor máximo de **20.2 µg/m³**, indicando una calidad del aire aceptable en esa fecha.

cas.gov.co



Línea Gratuita 018000917600 • contactenos@cas.gov.co

GUANENTINA – SAN GIL
Carrera 12 N° 9 – 06 Barrio La Playa
Tel: +57 60(7) 7249729
Celular: +57 (311) 2039075
contactenos@cas.gov.co

SOCORRO
Calle 16 N° 12 – 36
Tel: +57 60(7) 7249729 Ext. 2001–2002
Celular: +57 (310) 6807295
socorro@cas.gov.co

VÉLEZ
Carrera 6 N° 9 – 14 Barrio Aquileo Parra
Tel: +57 60(7) 7249729 Ext. 3001–3002
Celular: +57 (310) 8157697
velez@cas.gov.co

BUCARAMANGA
Calle 36 N° 26 - 48 Edificio Sura
Oficina 303 Int. 110
Tel: +57 60(7) 7249729 Ext. 4001–4002
Celular: +57 (310) 8157695
casbucaramanga@cas.gov.co

BARRANCABERMEJA
Calle 48 con Cra 28 esquina Barrio Palmira
Tel: +57 60 (7) 7249729 Ext. 5001–5002
Celular: +57 (310) 8157696
mares@cas.gov.co

MÁLAGA
Carrera 9 N° 11 – 41 Barrio Centro.
Tel: +57 60 (7) 7249729 Ext. 6001–6002
Celular: +57 (310) 2742600
malaga@cas.gov.co



RESULTADOS DE LOS MONITOREOS CALIDAD DEL AIRE.

CONCLUSIONES.

➤ Calidad del aire dentro de los límites normativos:

Los promedios de PM10 y PM2.5 en todas las estaciones analizadas se encuentran por debajo de los valores máximos permitidos que generan daños a la salud (155 $\mu\text{g}/\text{m}^3$ para PM10 y 38 $\mu\text{g}/\text{m}^3$ para PM2.5). Esto indica que la calidad del aire es buena durante el periodo analizado, lo cual es positivo desde el punto de vista de la gestión ambiental y la salud pública.

➤ Variación en las concentraciones:

Aunque los valores fluctúan, las concentraciones de PM10 y PM2.5 no alcanzan niveles críticos en ninguna estación, siendo los máximos registrados significativamente más bajos que los límites permitidos. Esta estabilidad sugiere que los riesgos asociados a la contaminación por material particulado son bajos en estas áreas durante el periodo analizado.

➤ Gestión del riesgo ambiental:

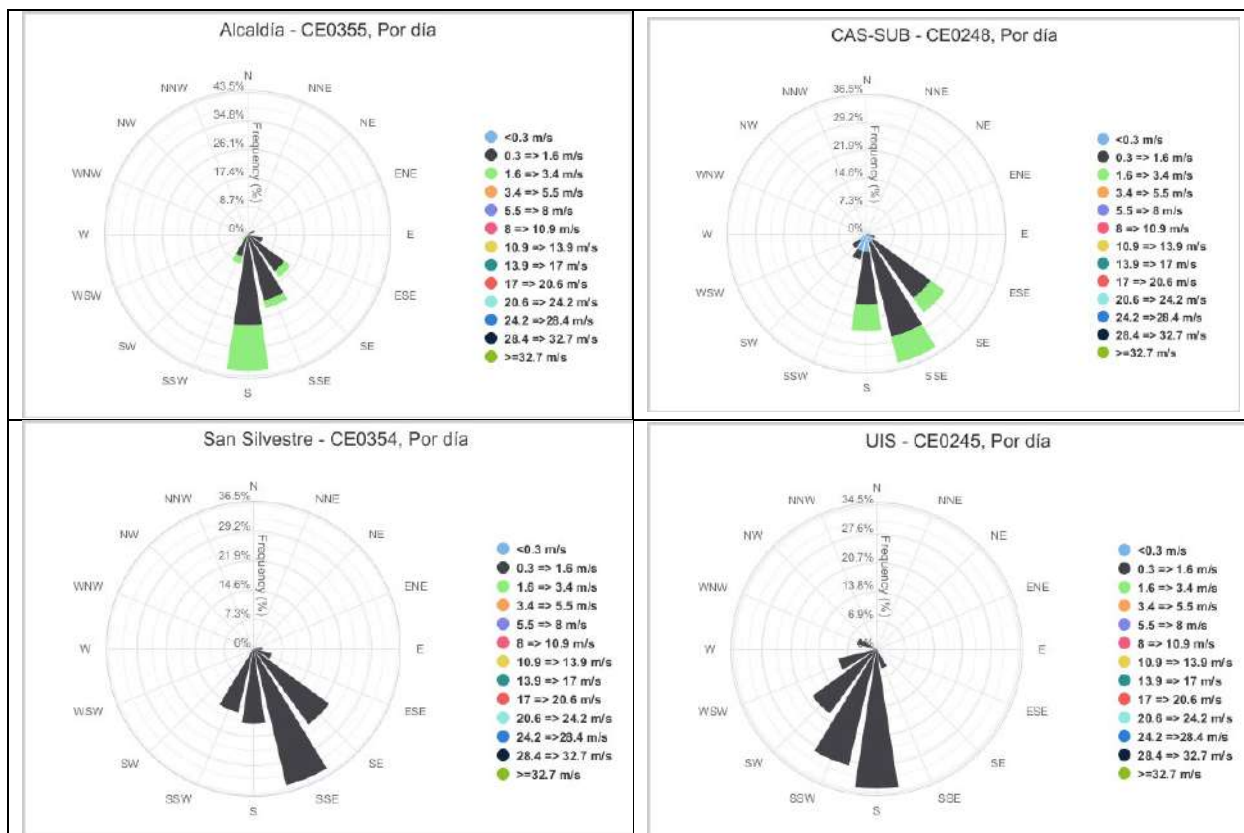
La baja concentración de partículas respirables en las estaciones monitorizadas refleja que las condiciones ambientales han sido favorables, minimizando los riesgos de enfermedades respiratorias asociadas a la contaminación del aire. Esto destaca la importancia de mantener políticas de control de fuentes contaminantes, como emisiones vehiculares e industriales, para prevenir aumentos significativos en las concentraciones de partículas en el aire.





RESULTADOS DE LOS MONITOREOS CALIDAD DEL AIRE.

REPORTE METEOROLÓGICO.



CONCLUSIONES.

- Estabilidad en las temperaturas promedio: Las estaciones CAS-UIS y CAS-Escuela San Silvestre presentan promedios aritméticos relativamente estables a lo largo del reporte, lo que sugiere condiciones climáticas más consistentes en estas ubicaciones.
- Dominio de vientos ligeros: La mayor parte de los registros de velocidad del viento corresponden a rangos bajos, principalmente en categorías de "Aire ligero" y "Brisa ligera", lo que indica que las condiciones de viento son mayormente suaves en la región monitorizada.
- Dirección predominante del viento: Las direcciones SE y SE presentan las mayores velocidades de viento acumuladas, lo que indica que los vientos dominantes provienen principalmente del sureste.

cas.gov.co



Línea Gratuita 018000917600 • contactenos@cas.gov.co

GUANENTINA – SAN GIL
Carrera 12 N° 9 – 06 Barrio La Playa
Tel: +57 60(7) 7249729
Celular: +57 (311) 2039075
contactenos@cas.gov.co

SOCORRO
Calle 16 N° 12 – 36
Tel: +57 60(7) 7249729 Ext. 2001–2002
Celular: +57 (310) 6807295
socorro@cas.gov.co

VÉLEZ
Carrera 6 N° 9 – 14 Barrio Aquileo Parra
Tel: +57 60(7) 7249729 Ext. 3001–3002
Celular: +57 (310) 8157697
velez@cas.gov.co

BUCARAMANGA
Calle 36 N° 26 - 48 Edificio Sura
Oficina 303 Int. 110
Tel: +57 60(7) 7249729 Ext. 4001–4002
Celular: +57 (310) 8157695
casbucaramanga@cas.gov.co

BARRANCABERMEJA
Calle 48 con Cra 28 esquina Barrio Palmira
Tel: +57 60 (7) 7249729 Ext. 5001–5002
Celular: +57 (310) 8157696
mares@cas.gov.co

MÁLAGA
Carrera 9 N° 11 – 41 Barrio Centro.
Tel: +57 60 (7) 7249729 Ext. 6001–6002
Celular: +57 (310) 2742600
malaga@cas.gov.co



RESULTADOS DE LOS MONITOREOS CALIDAD DEL AIRE.

- Ausencia de fenómenos meteorológicos extremos: No se registraron velocidades de viento en rangos correspondientes a tormentas fuertes, violentas o huracanes, lo que sugiere que durante el periodo evaluado no hubo eventos meteorológicos extremos en la región.

ANA CRISTINA MARTÍNEZ CARREÑO.

Jefe Oficina de Gestión De Información Ambiental Y Tecnologías de Apoyo – Cas.

	Nombre.	Firma.
Proyectó.	Ing. Jonathan A. Estupiñán Garnica.	
Revisó.	Ing. Nelcy Valderrama.	

cas.gov.co



Línea Gratuita 018000917600 • contactenos@cas.gov.co

GUANENTINA – SAN GIL
Carrera 12 N° 9 – 06 Barrio La Playa
Tel: +57 60(7) 7249729
Celular: +57 (311) 2039075
contactenos@cas.gov.co

SOCORRO
Calle 16 N° 12 – 36
Tel: +57 60(7) 7249729 Ext. 2001–2002
Celular: +57 (310) 6807295
socorro@cas.gov.co

VÉLEZ
Carrera 6 N° 9 – 14 Barrio Aquileo Parra
Tel: +57 60(7) 7249729 Ext. 3001–3002
Celular: +57 (310) 8157697
velez@cas.gov.co

BUCARAMANGA
Calle 36 N° 26 - 48 Edificio Sura
Oficina 303 Int. 110
Tel: +57 60(7) 7249729 Ext. 4001–4002
Celular: +57 (310) 8157695
casbucaramanga@cas.gov.co

BARRANCABERMEJA
Calle 48 con Cra 28 esquina Barrio Palmira
Tel: +57 60 (7) 7249729 Ext. 5001–5002
Celular: +57 (310) 8157696
mares@cas.gov.co

MÁLAGA
Carrera 9 N° 11 – 41 Barrio Centro.
Tel: +57 60 (7) 7249729 Ext. 6001–6002
Celular: +57 (310) 2742600
malaga@cas.gov.co