



**RESULTADOS DE LOS MONITOREOS CALIDAD DEL AIRE.**

La calidad del aire es un factor crucial que afecta la salud y el bienestar de las poblaciones. Para evaluar y controlar la calidad del aire, se utilizan diversos índices y normativas, entre los cuales destaca el Índice de Calidad del Aire (ICA). Este índice permite clasificar el nivel de contaminación del aire y sus posibles efectos sobre la salud humana.

En Colombia, la Resolución 2254 del año 2017 establece los parámetros y valores guía para la calidad del aire. Esta resolución define los límites permisibles de concentración de diferentes contaminantes, entre los que se incluyen las partículas en suspensión PM10 y PM2.5. La medición de estos contaminantes se realiza en intervalos de 24 horas y los resultados se interpretan según el ICA.

El ICA se divide en varias categorías, cada una asociada a un rango de concentración de contaminantes y un color que facilita su interpretación:

**Buena (Verde, ICA 0-50):** La calidad del aire se considera satisfactoria y la contaminación presenta un riesgo bajo o nulo para la salud.

**Aceptable (Amarillo, ICA 51-100):** La calidad del aire es aceptable; sin embargo, algunas personas sensibles pueden experimentar efectos adversos leves.

**Dañina a la salud de grupos sensibles (Naranja, ICA 101-150):** Personas sensibles, como niños, ancianos y aquellos con enfermedades respiratorias, pueden verse afectadas.

**Dañina a la salud (Rojo, ICA 151-200):** Toda la población puede comenzar a experimentar efectos adversos para la salud.

**Muy dañina a la salud (Púrpura, ICA 201-300):** Riesgo significativo de efectos adversos para la salud en toda la población.

**Peligrosa (Marrón, ICA 301-500):** Riesgo grave de efectos adversos para la salud en toda la población.

Este informe presenta un análisis detallado de los niveles de PM10 y PM2.5 registrados en varias estaciones de monitoreo en diferentes fechas. Los resultados se comparan con los puntos de corte del ICA establecidos por la Resolución 2254 del 2017 para evaluar la calidad del aire y su impacto potencial en la salud de la población.

ÍNDICE DE CALIDAD DEL AIRE			PUNTOS DE CORTE DEL ICA	
ICA	COLOR	CATEGORÍA	PM <sub>10</sub> (µg/m <sup>3</sup> ) 24 horas	PM <sub>2,5</sub> (µg/m <sup>3</sup> ) 24 horas
0-50	Verde	Buena	0-54	0-12
51-100	Amarillo	Aceptable	55-154	13-37
101-150	Naranja	Dañina a la salud de grupos sensibles	155-254	38-55
151-200	Rojo	Dañina a la salud	255-354	56-150
201-300	Purpura	Muy dañina a la salud	355-424	151-250
301-500	Marrón	Peligrosa	425-605	251-500

[cas.gov.co](http://cas.gov.co)



**Línea Gratuita 018000917600 • [contactenos@cas.gov.co](mailto:contactenos@cas.gov.co)**

**GUANENTINA – SAN GIL**  
Carrera 12 N° 9 – 06 Barrio La Playa  
Tel: +57 60(7) 7249729  
Celular: +57 (311) 2039075  
[contactenos@cas.gov.co](mailto:contactenos@cas.gov.co)

**SOCORRO**  
Calle 16 N° 12 – 36  
Tel: +57 60(7) 7249729 Ext. 2001–2002  
Celular: +57 (310) 6807295  
[socorro@cas.gov.co](mailto:socorro@cas.gov.co)

**VÉLEZ**  
Carrera 6 N° 9 – 14 Barrio Aquileo Parra  
Tel: +57 60(7) 7249729 Ext. 3001–3002  
Celular: +57 (310) 8157697  
[velez@cas.gov.co](mailto:velez@cas.gov.co)

**BUCARAMANGA**  
Calle 36 N° 26 - 48 Edificio Sura  
Oficina 303 Int. 110  
Tel: +57 60(7) 7249729 Ext. 4001–4002  
Celular: +57 (310) 8157695  
[casbucaramanga@cas.gov.co](mailto:casbucaramanga@cas.gov.co)

**BARRANCABERMEJA**  
Calle 48 con Cra 28 esquina Barrio Palmira  
Tel: +57 60 (7) 7249729 Ext. 5001–5002  
Celular: +57 (310) 8157696  
[mares@cas.gov.co](mailto:mares@cas.gov.co)

**MÁLAGA**  
Carrera 9 N° 11 – 41 Barrio Centro.  
Tel: +57 60 (7) 7249729 Ext. 6001–6002  
Celular: +57 (310) 2742600  
[malaga@cas.gov.co](mailto:malaga@cas.gov.co)

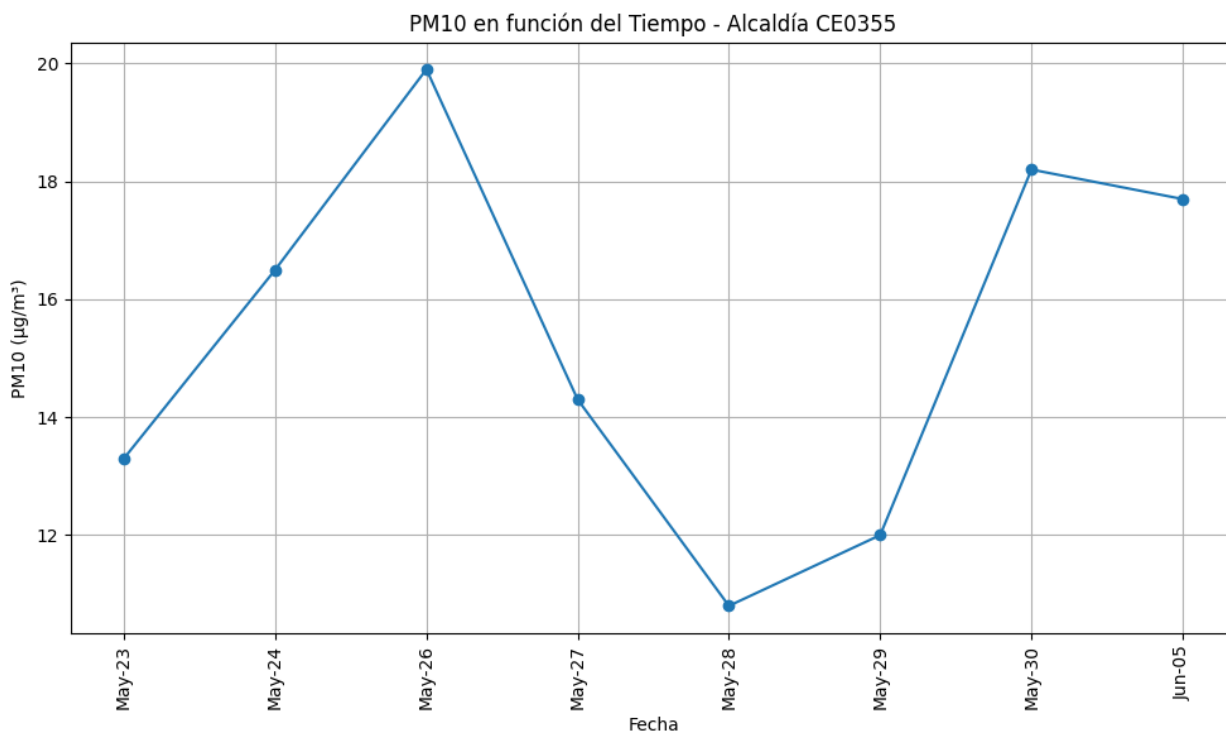


**RESULTADOS DE LOS MONITOREOS CALIDAD DEL AIRE.**

**PERIODO: 23 MAYO a 05 JUNIO.**

**ESTACIÓN: ALCALDÍA CE0355.**

**PARÁMETRO: PM<sub>10</sub>**



VALOR MÍNIMO [µg/m³]	VALOR MÁXIMO [µg/m³]	PROMEDIO [µg/m³]
10,8	19,9	15,34

**CONCLUSIONES:**

- Durante el periodo analizado, el parámetro de material particulado **PM10** en la estación **Alcaldía CE0355** registró un promedio aritmético de **15,34 µg/m³**. Estos valores se encuentran dentro de los límites establecidos por la normativa vigente, que se enmarca en la **Resolución 2254 del año 2017** del Ministerio de Ambiente y Desarrollo Sostenible de Colombia, la cual establece un valor límite de **50 µg/m³** para promedios diarios de **PM10**.
- El día **28 de MAYO** se registró un valor mínimo de **10,8 µg/m³**, reflejando una buena calidad del aire en esa fecha específica.
- El día **26 de MAYO** se observó un valor máximo de **19,9 µg/m³**, reflejando una buena calidad del aire en esa fecha específica.

[cas.gov.co](http://cas.gov.co)



**Línea Gratuita 018000917600 • [contactenos@cas.gov.co](mailto:contactenos@cas.gov.co)**

**GUANENTINA – SAN GIL**  
Carrera 12 N° 9 – 06 Barrio La Playa  
Tel: +57 60(7) 7249729  
Celular: +57 (311) 2039075  
[contactenos@cas.gov.co](mailto:contactenos@cas.gov.co)

**SOCORRO**  
Calle 16 N° 12 – 36  
Tel: +57 60(7) 7249729 Ext. 2001–2002  
Celular: +57 (310) 6807295  
[socorro@cas.gov.co](mailto:socorro@cas.gov.co)

**VÉLEZ**  
Carrera 6 N° 9 – 14 Barrio Aquileo Parra  
Tel: +57 60(7) 7249729 Ext. 3001–3002  
Celular: +57 (310) 8157697  
[velez@cas.gov.co](mailto:velez@cas.gov.co)

**BUCARAMANGA**  
Calle 36 N° 26 - 48 Edificio Sura  
Oficina 303 Int. 110  
Tel: +57 60(7) 7249729 Ext. 4001–4002  
Celular: +57 (310) 8157695  
[casbucaramanga@cas.gov.co](mailto:casbucaramanga@cas.gov.co)

**BARRANCABERMEJA**  
Calle 48 con Cra 28 esquina Barrio Palmira  
Tel: +57 60 (7) 7249729 Ext. 5001–5002  
Celular: +57 (310) 8157696  
[mares@cas.gov.co](mailto:mares@cas.gov.co)

**MÁLAGA**  
Carrera 9 N° 11 – 41 Barrio Centro.  
Tel: +57 60 (7) 7249729 Ext. 6001–6002  
Celular: +57 (310) 2742600  
[malaga@cas.gov.co](mailto:malaga@cas.gov.co)

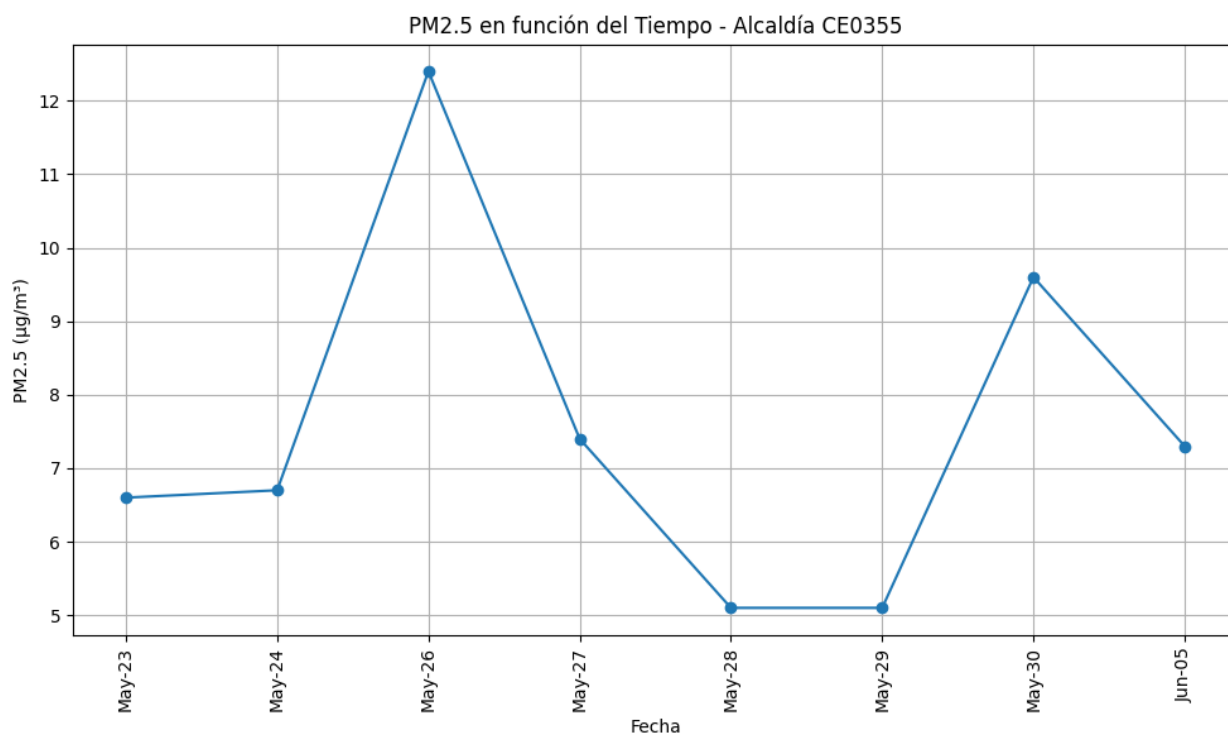


**RESULTADOS DE LOS MONITOREOS CALIDAD DEL AIRE.**

**PERIODO: 23 MAYO a 05 JUNIO.**

**ESTACIÓN: ALCALDÍA CE0355**

**PARÁMETRO: PM<sub>2,5</sub>**



VALOR MÍNIMO [µg/m³]	VALOR MÁXIMO [µg/m³]	PROMEDIO [µg/m³]
2,5	12,4	7,5

**CONCLUSIONES:**

- Durante el periodo analizado, el parámetro de material particulado **PM2.5** en la estación **Alcaldía CE0355** registró un promedio aritmético de **7,5 µg/m³**. Este valor está justo en el límite establecido por la **Resolución 2254 del año 2017**, que fija un valor límite de **25 µg/m³** para promedios diarios de **PM2.5**.
- El día **28 de MAYO** se registró un valor mínimo de **2,5 µg/m³**, reflejando una buena calidad del aire en esa fecha específica.
- El día **26 de MAYO** se registró un valor máximo de **12,4 µg/m³**, indicando una excelente calidad del aire en esa fecha, muy por debajo de los niveles de preocupación.

[cas.gov.co](http://cas.gov.co)



**Línea Gratuita 018000917600 • [contactenos@cas.gov.co](mailto:contactenos@cas.gov.co)**

**GUANENTINA – SAN GIL**  
Carrera 12 N° 9 – 06 Barrio La Playa  
Tel: +57 60(7) 7249729  
Celular: +57 (311) 2039075  
[contactenos@cas.gov.co](mailto:contactenos@cas.gov.co)

**SOCORRO**  
Calle 16 N° 12 – 36  
Tel: +57 60(7) 7249729 Ext. 2001–2002  
Celular: +57 (310) 6807295  
[socorro@cas.gov.co](mailto:socorro@cas.gov.co)

**VÉLEZ**  
Carrera 6 N° 9 – 14 Barrio Aquileo Parra  
Tel: +57 60(7) 7249729 Ext. 3001–3002  
Celular: +57 (310) 8157697  
[velez@cas.gov.co](mailto:velez@cas.gov.co)

**BUCARAMANGA**  
Calle 36 N° 26 – 48 Edificio Sura  
Oficina 303 Int. 110  
Tel: +57 60(7) 7249729 Ext. 4001–4002  
Celular: +57 (310) 8157695  
[casbucaramanga@cas.gov.co](mailto:casbucaramanga@cas.gov.co)

**BARRANCABERMEJA**  
Calle 48 con Cra 28 esquina Barrio Palmira  
Tel: +57 60 (7) 7249729 Ext. 5001–5002  
Celular: +57 (310) 8157696  
[mares@cas.gov.co](mailto:mares@cas.gov.co)

**MÁLAGA**  
Carrera 9 N° 11 – 41 Barrio Centro.  
Tel: +57 60 (7) 7249729 Ext. 6001–6002  
Celular: +57 (310) 2742600  
[malaga@cas.gov.co](mailto:malaga@cas.gov.co)

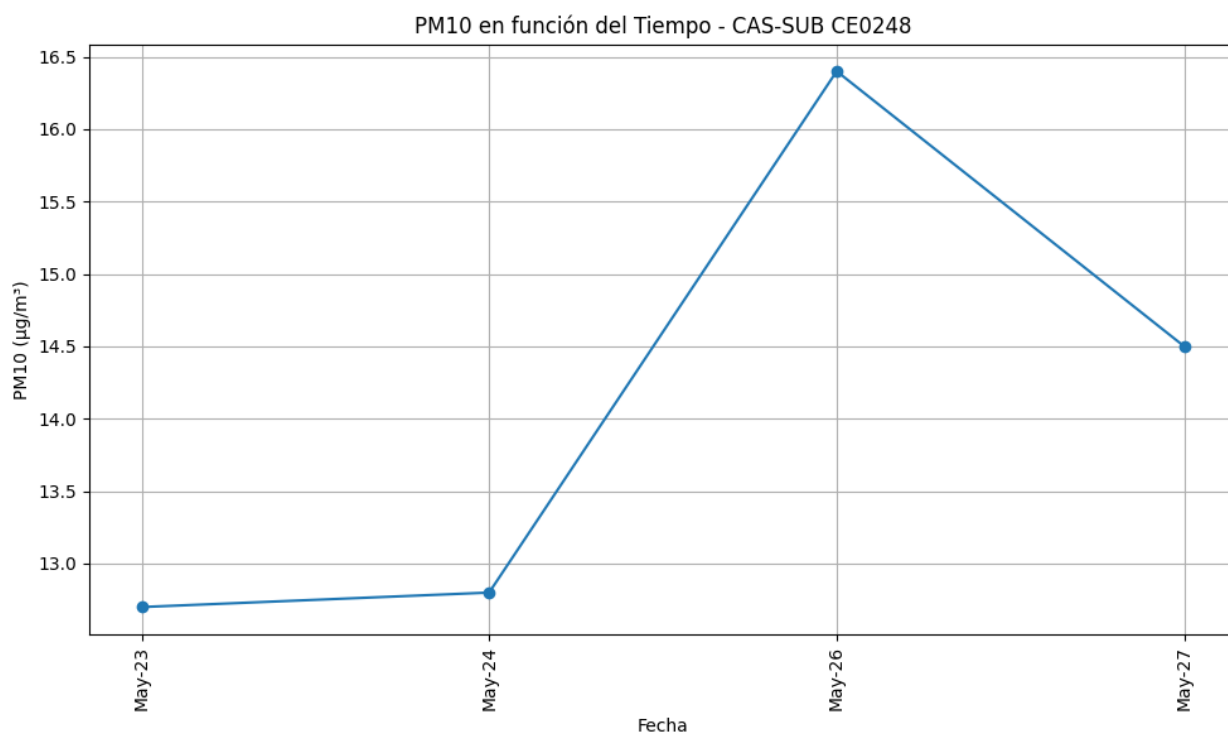


**RESULTADOS DE LOS MONITOREOS CALIDAD DEL AIRE.**

**PERIODO: 23 MAYO a 05 JUNIO.**

**ESTACIÓN: CAS-SUB CE0248.**

**PARÁMETRO: PM<sub>10</sub>**



VALOR MÍNIMO [µg/m³]	VALOR MÁXIMO [µg/m³]	PROMEDIO [µg/m³]
12,7	16,4	14,1

**CONCLUSIONES:**

- Durante el periodo analizado, el parámetro de material particulado **PM10** en la estación **CAS-SUB CE0248** registró un promedio aritmético de **14,1 µg/m³**. Este valor se encuentra dentro de los límites establecidos por la normativa vigente, específicamente **la Resolución 2254 del año 2017** del Ministerio de Ambiente y Desarrollo Sostenible de Colombia, que establece un valor límite de **50 µg/m³** para promedios diarios de **PM10**.
- El día **23 de MAYO** se registró un valor mínimo de **12,7 µg/m³**, reflejando una buena calidad del aire en esa fecha específica.
- El día **26 de MAYO** se observó un valor máximo de **16,4 µg/m³**, reflejando una excelente calidad del aire en esa fecha específica.

[cas.gov.co](http://cas.gov.co)



**Línea Gratuita 018000917600 • [contactenos@cas.gov.co](mailto:contactenos@cas.gov.co)**

**GUANENTINA – SAN GIL**  
Carrera 12 N° 9 – 06 Barrio La Playa  
Tel: +57 60(7) 7249729  
Celular: +57 (311) 2039075  
[contactenos@cas.gov.co](mailto:contactenos@cas.gov.co)

**SOCORRO**  
Calle 16 N° 12 – 36  
Tel: +57 60(7) 7249729 Ext. 2001–2002  
Celular: +57 (310) 6807295  
[socorro@cas.gov.co](mailto:socorro@cas.gov.co)

**VÉLEZ**  
Carrera 6 N° 9 – 14 Barrio Aquileo Parra  
Tel: +57 60(7) 7249729 Ext. 3001–3002  
Celular: +57 (310) 8157697  
[velez@cas.gov.co](mailto:velez@cas.gov.co)

**BUCARAMANGA**  
Calle 36 N° 26 - 48 Edificio Sura  
Oficina 303 Int. 110  
Tel: +57 60(7) 7249729 Ext. 4001–4002  
Celular: +57 (310) 8157695  
[casbucaramanga@cas.gov.co](mailto:casbucaramanga@cas.gov.co)

**BARRANCABERMEJA**  
Calle 48 con Cra 28 esquina Barrio Palmira  
Tel: +57 60 (7) 7249729 Ext. 5001–5002  
Celular: +57 (310) 8157696  
[mares@cas.gov.co](mailto:mares@cas.gov.co)

**MÁLAGA**  
Carrera 9 N° 11 – 41 Barrio Centro.  
Tel: +57 60 (7) 7249729 Ext. 6001–6002  
Celular: +57 (310) 2742600  
[malaga@cas.gov.co](mailto:malaga@cas.gov.co)

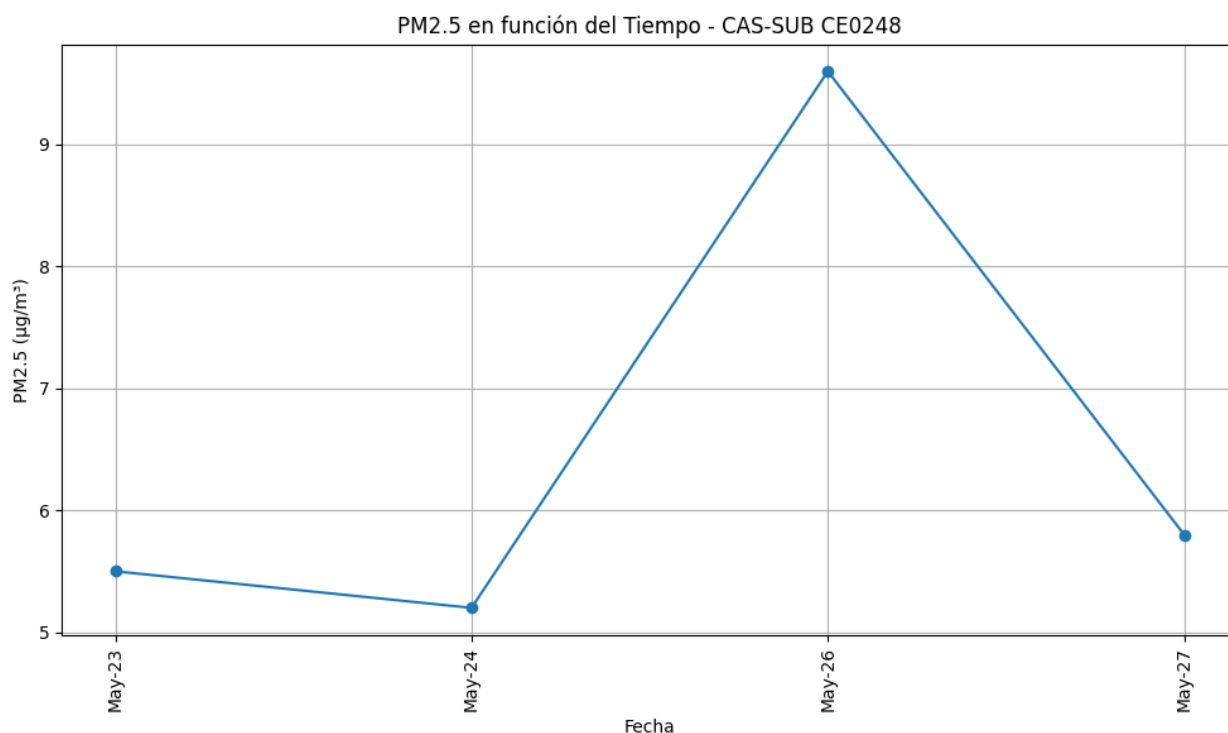


**RESULTADOS DE LOS MONITOREOS CALIDAD DEL AIRE.**

**PERIODO: 23 MAYO a 05 JUNIO.**

**ESTACIÓN: CAS-SUB CE0248.**

**PARÁMETRO: PM<sub>2,5</sub>**



VALOR MÍNIMO [µg/m³]	VALOR MÁXIMO [µg/m³]	PROMEDIO [µg/m³]
5,2	9,6	6,5

**CONCLUSIONES:**

- Durante el periodo analizado, el parámetro de material particulado **PM2.5** en la estación **CAS-SUB CE0248** registró un promedio aritmético de **6,5 µg/m³**. Este valor se encuentra por debajo del límite establecido por la **Resolución 2254 del año 2017**, que fija un valor límite de **25 µg/m³** para promedios diarios de **PM2.5**.
- El día **24 de MAYO** se registró un valor máximo de **5,2 µg/m³**, reflejando una buena calidad del aire en esa fecha específica.
- El día **26 de MAYO** se registró un valor mínimo de **9,6 µg/m³**, indicando una excelente calidad del aire en esa fecha, muy por debajo de los niveles de preocupación.

[cas.gov.co](http://cas.gov.co)



**Línea Gratuita 018000917600 • [contactenos@cas.gov.co](mailto:contactenos@cas.gov.co)**

**GUANENTINA – SAN GIL**  
Carrera 12 N° 9 – 06 Barrio La Playa  
Tel: +57 60(7) 7249729  
Celular: +57 (311) 2039075  
[contactenos@cas.gov.co](mailto:contactenos@cas.gov.co)

**SOCORRO**  
Calle 16 N° 12 – 36  
Tel: +57 60(7) 7249729 Ext. 2001–2002  
Celular: +57 (310) 6807295  
[socorro@cas.gov.co](mailto:socorro@cas.gov.co)

**VÉLEZ**  
Carrera 6 N° 9 – 14 Barrio Aquileo Parra  
Tel: +57 60(7) 7249729 Ext. 3001–3002  
Celular: +57 (310) 8157697  
[velez@cas.gov.co](mailto:velez@cas.gov.co)

**BUCARAMANGA**  
Calle 36 N° 26 - 48 Edificio Sura  
Oficina 303 Int. 110  
Tel: +57 60(7) 7249729 Ext. 4001–4002  
Celular: +57 (310) 8157695  
[casbucaramanga@cas.gov.co](mailto:casbucaramanga@cas.gov.co)

**BARRANCABERMEJA**  
Calle 48 con Cra 28 esquina Barrio Palmira  
Tel: +57 60 (7) 7249729 Ext. 5001–5002  
Celular: +57 (310) 8157696  
[mares@cas.gov.co](mailto:mares@cas.gov.co)

**MÁLAGA**  
Carrera 9 N° 11 – 41 Barrio Centro.  
Tel: +57 60 (7) 7249729 Ext. 6001–6002  
Celular: +57 (310) 2742600  
[malaga@cas.gov.co](mailto:malaga@cas.gov.co)



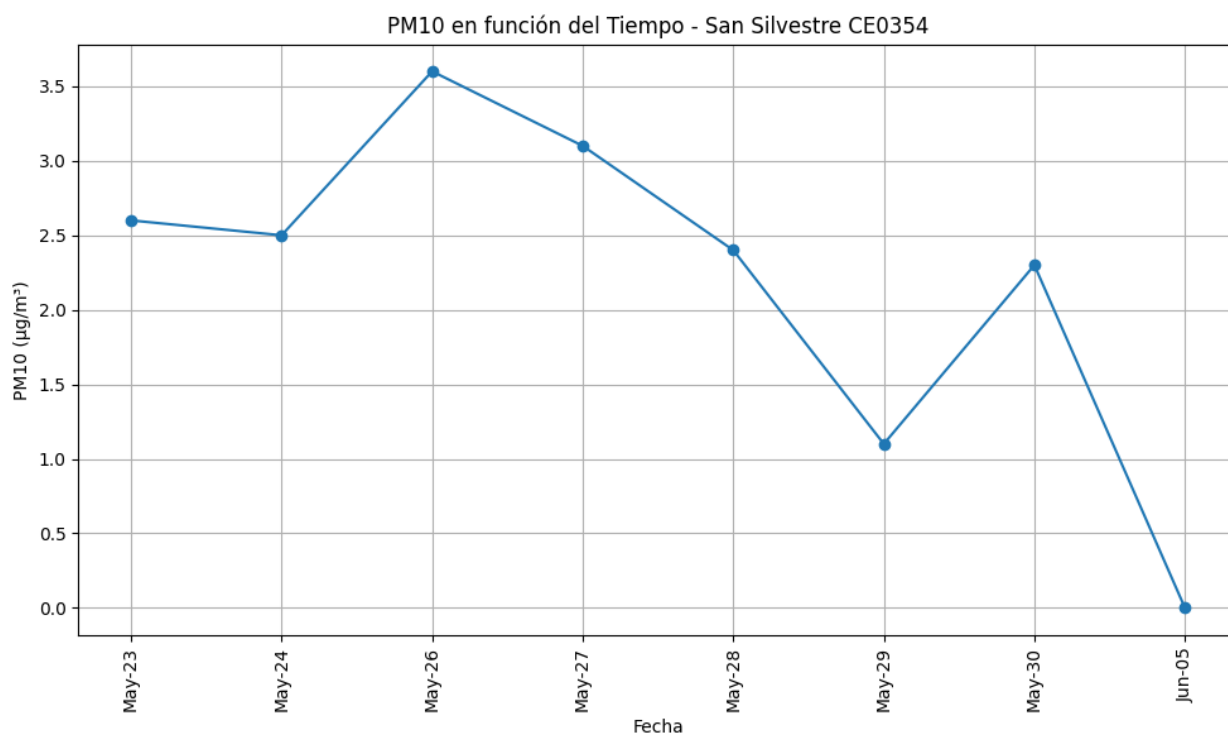


**RESULTADOS DE LOS MONITOREOS CALIDAD DEL AIRE.**

**PERIODO: 23 MAYO a 05 JUNIO.**

**ESTACIÓN: SAN SILVESTRE CE0354.**

**PARÁMETRO: PM<sub>10</sub>**



VALOR MÍNIMO [µg/m³]	VALOR MÁXIMO [µg/m³]	PROMEDIO [µg/m³]
0	3,6	2,2

**CONCLUSIONES:**

- Durante el periodo analizado, el parámetro de material particulado **PM10** en la estación **San Silvestre CE0354** registró un promedio aritmético de **2,2 µg/m³**. Estos valores se encuentran dentro de los límites establecidos por la normativa vigente, que se enmarca en la **Resolución 2254 del año 2017** del Ministerio de Ambiente y Desarrollo Sostenible de Colombia, la cual establece un valor límite de **50 µg/m³** para promedios diarios de **PM10**.
- El día **05 de JUNIO** se registró un valor mínimo de **0 µg/m³**, Indicando una buena calidad del aire en esa fecha específica.
- El día **26 de MAYO** se observó un valor máximo de **3,6 µg/m³**, reflejando una buena calidad del aire en esa fecha específica.

[cas.gov.co](http://cas.gov.co)



**Línea Gratuita 018000917600 • [contactenos@cas.gov.co](mailto:contactenos@cas.gov.co)**

**GUANENTINA – SAN GIL**  
Carrera 12 N° 9 – 06 Barrio La Playa  
Tel: +57 60(7) 7249729  
Celular: +57 (311) 2039075  
[contactenos@cas.gov.co](mailto:contactenos@cas.gov.co)

**SOCORRO**  
Calle 16 N° 12 – 36  
Tel: +57 60(7) 7249729 Ext. 2001–2002  
Celular: +57 (310) 6807295  
[socorro@cas.gov.co](mailto:socorro@cas.gov.co)

**VÉLEZ**  
Carrera 6 N° 9 – 14 Barrio Aquileo Parra  
Tel: +57 60(7) 7249729 Ext. 3001–3002  
Celular: +57 (310) 8157697  
[velez@cas.gov.co](mailto:velez@cas.gov.co)

**BUCARAMANGA**  
Calle 36 N° 26 - 48 Edificio Sura  
Oficina 303 Int. 110  
Tel: +57 60(7) 7249729 Ext. 4001–4002  
Celular: +57 (310) 8157695  
[casbucaramanga@cas.gov.co](mailto:casbucaramanga@cas.gov.co)

**BARRANCABERMEJA**  
Calle 48 con Cra 28 esquina Barrio Palmira  
Tel: +57 60 (7) 7249729 Ext. 5001–5002  
Celular: +57 (310) 8157696  
[mares@cas.gov.co](mailto:mares@cas.gov.co)

**MÁLAGA**  
Carrera 9 N° 11 – 41 Barrio Centro.  
Tel: +57 60 (7) 7249729 Ext. 6001–6002  
Celular: +57 (310) 2742600  
[malaga@cas.gov.co](mailto:malaga@cas.gov.co)

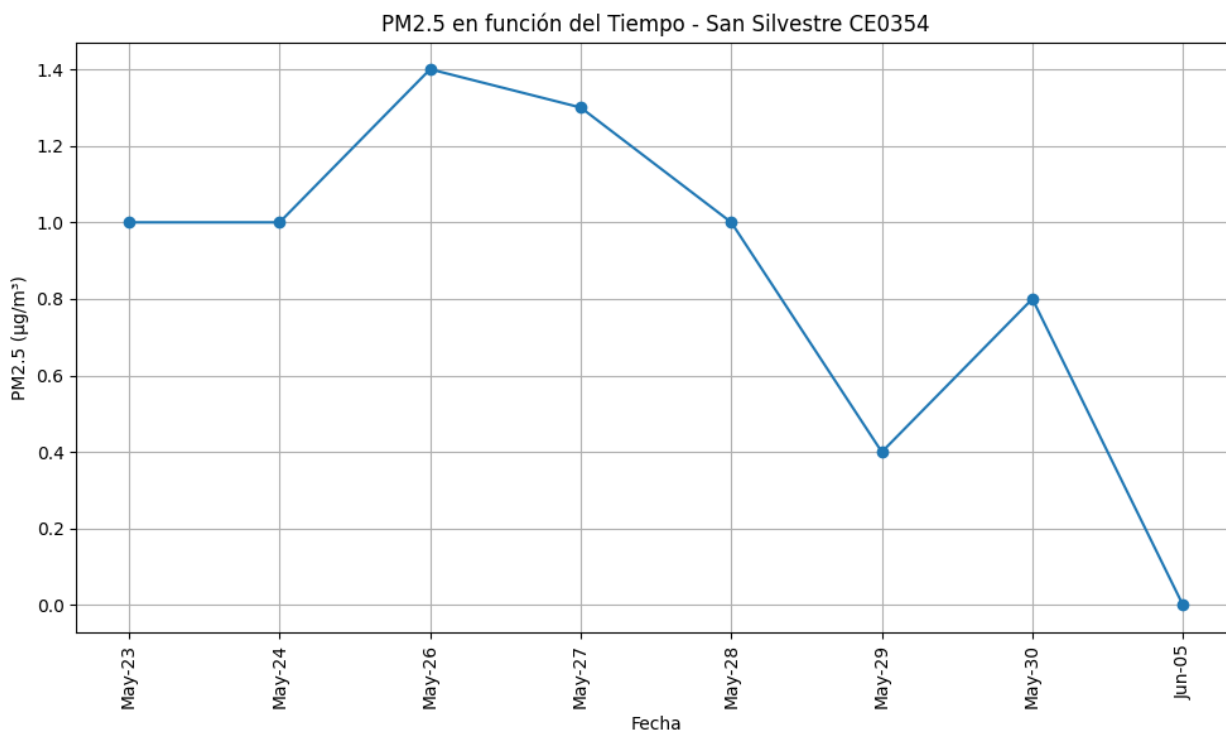


**RESULTADOS DE LOS MONITOREOS CALIDAD DEL AIRE.**

**PERIODO: 23 MAYO a 05 JUNIO.**

**ESTACIÓN: SAN SILVESTRE CE0354.**

**PARÁMETRO: PM<sub>2,5</sub>**



VALOR MÍNIMO [µg/m³]	VALOR MÁXIMO [µg/m³]	PROMEDIO [µg/m³]
0	1,4	0,9

**CONCLUSIONES:**

- Durante el periodo analizado, el parámetro de material particulado **PM2.5** en la estación **San Silvestre CE0354** registró un promedio aritmético de **0,9 µg/m³**. Este valor está justo en el límite establecido por la **Resolución 2254 del año 2017**, que fija un valor límite de **25 µg/m³** para promedios diarios de **PM2.5**.
- El día **05 de JUNIO** se registró un valor mínimo de **0 µg/m³**, reflejando una buena calidad del aire en esa fecha específica.
- El día **26 de MAYO** se registró un valor máximo de **1,4 µg/m³**, indicando una excelente calidad del aire en esa fecha, muy por debajo de los niveles de preocupación.

[cas.gov.co](http://cas.gov.co)



**Línea Gratuita 018000917600 • [contactenos@cas.gov.co](mailto:contactenos@cas.gov.co)**

**GUANENTINA – SAN GIL**  
Carrera 12 N° 9 – 06 Barrio La Playa  
Tel: +57 60(7) 7249729  
Celular: +57 (311) 2039075  
[contactenos@cas.gov.co](mailto:contactenos@cas.gov.co)

**SOCORRO**  
Calle 16 N° 12 – 36  
Tel: +57 60(7) 7249729 Ext. 2001–2002  
Celular: +57 (310) 6807295  
[socorro@cas.gov.co](mailto:socorro@cas.gov.co)

**VÉLEZ**  
Carrera 6 N° 9 – 14 Barrio Aquileo Parra  
Tel: +57 60(7) 7249729 Ext. 3001–3002  
Celular: +57 (310) 8157697  
[velez@cas.gov.co](mailto:velez@cas.gov.co)

**BUCARAMANGA**  
Calle 36 N° 26 - 48 Edificio Sura  
Oficina 303 Int. 110  
Tel: +57 60(7) 7249729 Ext. 4001–4002  
Celular: +57 (310) 8157695  
[casbucaramanga@cas.gov.co](mailto:casbucaramanga@cas.gov.co)

**BARRANCABERMEJA**  
Calle 48 con Cra 28 esquina Barrio Palmira  
Tel: +57 60 (7) 7249729 Ext. 5001–5002  
Celular: +57 (310) 8157696  
[mares@cas.gov.co](mailto:mares@cas.gov.co)

**MÁLAGA**  
Carrera 9 N° 11 – 41 Barrio Centro.  
Tel: +57 60 (7) 7249729 Ext. 6001–6002  
Celular: +57 (310) 2742600  
[malaga@cas.gov.co](mailto:malaga@cas.gov.co)

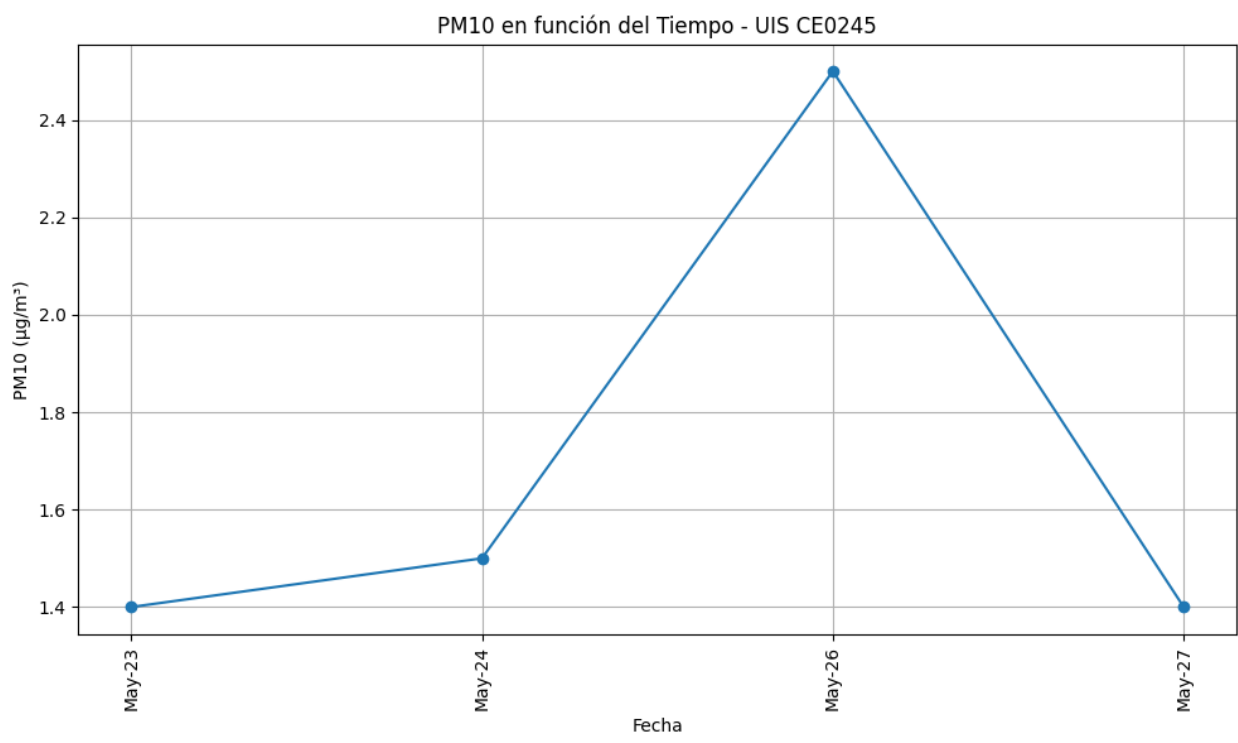


**RESULTADOS DE LOS MONITOREOS CALIDAD DEL AIRE.**

**PERIODO: 23 MAYO a 05 JUNIO.**

**ESTACIÓN: UIS CE0245.**

**PARÁMETRO: PM<sub>10</sub>**



VALOR MÍNIMO [µg/m³]	VALOR MÁXIMO [µg/m³]	PROMEDIO [µg/m³]
1,4	2,5	1,7

**CONCLUSIONES:**

- Durante el periodo analizado, el parámetro de material particulado **PM10** en la estación **UIS CE0245** registró un promedio aritmético de **1,7 µg/m³**. Este valor se encuentra dentro de los límites establecidos por la normativa vigente, específicamente la **Resolución 2254 del año 2017** del Ministerio de Ambiente y Desarrollo Sostenible de Colombia, que establece un valor límite de **50 µg/m³** para promedios diarios de **PM10**.
- El día **23 de MAYO** se registró un valor máximo de **1,4 µg/m³**, reflejando una buena calidad del aire en esa fecha específica.
- El día **26 de MAYO** se observó un valor mínimo de **2,5 µg/m³**, reflejando una excelente calidad del aire en esa fecha específica.

[cas.gov.co](http://cas.gov.co)



**Línea Gratuita 018000917600 • [contactenos@cas.gov.co](mailto:contactenos@cas.gov.co)**

**GUANENTINA – SAN GIL**  
Carrera 12 N° 9 – 06 Barrio La Playa  
Tel: +57 60(7) 7249729  
Celular: +57 (311) 2039075  
[contactenos@cas.gov.co](mailto:contactenos@cas.gov.co)

**SOCORRO**  
Calle 16 N° 12 – 36  
Tel: +57 60(7) 7249729 Ext. 2001–2002  
Celular: +57 (310) 6807295  
[socorro@cas.gov.co](mailto:socorro@cas.gov.co)

**VÉLEZ**  
Carrera 6 N° 9 – 14 Barrio Aquileo Parra  
Tel: +57 60(7) 7249729 Ext. 3001–3002  
Celular: +57 (310) 8157697  
[velez@cas.gov.co](mailto:velez@cas.gov.co)

**BUCARAMANGA**  
Calle 36 N° 26 - 48 Edificio Sura  
Oficina 303 Int. 110  
Tel: +57 60(7) 7249729 Ext. 4001–4002  
Celular: +57 (310) 8157695  
[casbucaramanga@cas.gov.co](mailto:casbucaramanga@cas.gov.co)

**BARRANCABERMEJA**  
Calle 48 con Cra 28 esquina Barrio Palmira  
Tel: +57 60 (7) 7249729 Ext. 5001–5002  
Celular: +57 (310) 8157696  
[mares@cas.gov.co](mailto:mares@cas.gov.co)

**MÁLAGA**  
Carrera 9 N° 11 – 41 Barrio Centro.  
Tel: +57 60 (7) 7249729 Ext. 6001–6002  
Celular: +57 (310) 2742600  
[malaga@cas.gov.co](mailto:malaga@cas.gov.co)



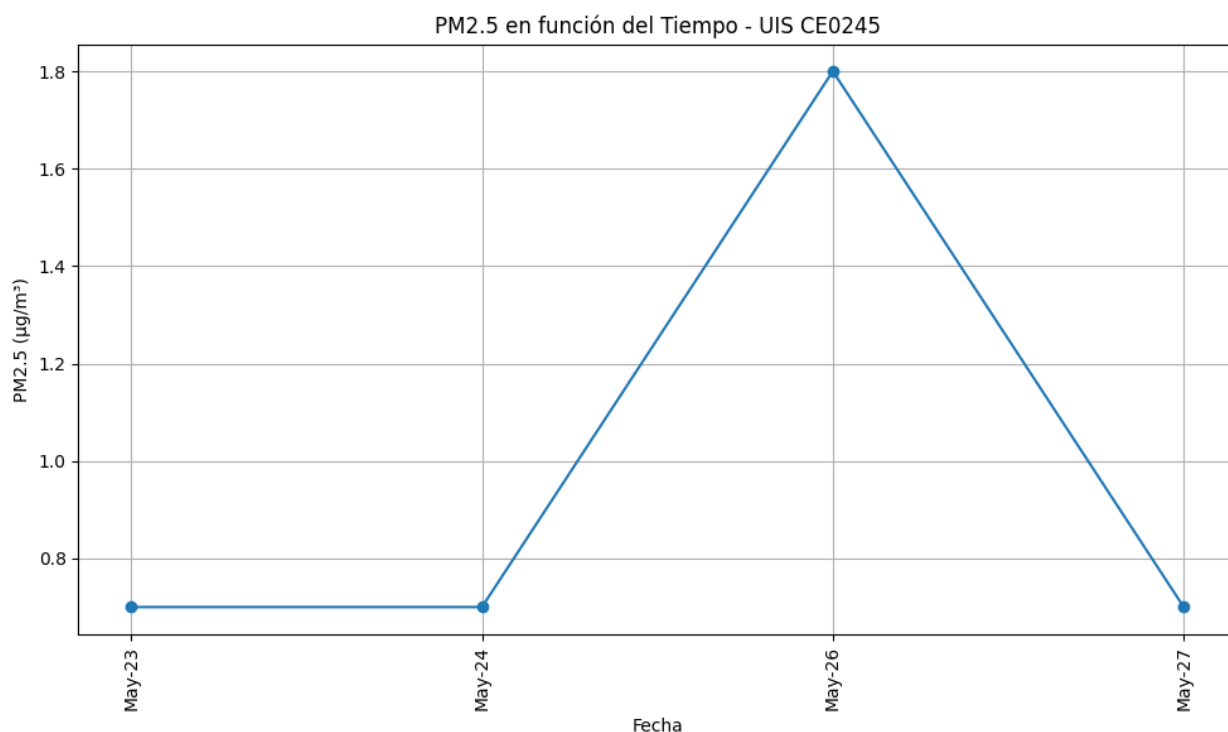


**RESULTADOS DE LOS MONITOREOS CALIDAD DEL AIRE.**

**PERIODO: 23 MAYO a 05 JUNIO.**

**ESTACIÓN: UIS CE0245.**

**PARÁMETRO: PM<sub>2,5</sub>**



VALOR MÍNIMO [µg/m³]	VALOR MÁXIMO [µg/m³]	PROMEDIO [µg/m³]
0,7	1,8	1

**CONCLUSIONES:**

- Durante el periodo analizado, el parámetro de material particulado **PM2.5** en la estación **UIS CE0245** registró un promedio aritmético de **1 µg/m³**. Este valor se encuentra por debajo del límite establecido por la **Resolución 2254 del año 2017**, que fija un valor límite de **25 µg/m³** para promedios diarios de **PM2.5**.
- El día **23 de MAYO** se registró un valor mínimo de **0,7 µg/m³**, reflejando una buena calidad del aire en esa fecha específica.
- El día **26 de MAYO** se registró un valor máximo de **1,8 µg/m³**, indicando una excelente calidad del aire en esa fecha, muy por debajo de los niveles de preocupación.

[cas.gov.co](http://cas.gov.co)



**Línea Gratuita 018000917600 • [contactenos@cas.gov.co](mailto:contactenos@cas.gov.co)**

**GUANENTINA – SAN GIL**  
Carrera 12 N° 9 – 06 Barrio La Playa  
Tel: +57 60(7) 7249729  
Celular: +57 (311) 2039075  
[contactenos@cas.gov.co](mailto:contactenos@cas.gov.co)

**SOCORRO**  
Calle 16 N° 12 – 36  
Tel: +57 60(7) 7249729 Ext. 2001–2002  
Celular: +57 (310) 6807295  
[socorro@cas.gov.co](mailto:socorro@cas.gov.co)

**VÉLEZ**  
Carrera 6 N° 9 – 14 Barrio Aquileo Parra  
Tel: +57 60(7) 7249729 Ext. 3001–3002  
Celular: +57 (310) 8157697  
[velez@cas.gov.co](mailto:velez@cas.gov.co)

**BUCARAMANGA**  
Calle 36 N° 26 - 48 Edificio Sura  
Oficina 303 Int. 110  
Tel: +57 60(7) 7249729 Ext. 4001–4002  
Celular: +57 (310) 8157695  
[casbucaramanga@cas.gov.co](mailto:casbucaramanga@cas.gov.co)

**BARRANCABERMEJA**  
Calle 48 con Cra 28 esquina Barrio Palmira  
Tel: +57 60 (7) 7249729 Ext. 5001–5002  
Celular: +57 (310) 8157696  
[mares@cas.gov.co](mailto:mares@cas.gov.co)

**MÁLAGA**  
Carrera 9 N° 11 – 41 Barrio Centro.  
Tel: +57 60 (7) 7249729 Ext. 6001–6002  
Celular: +57 (310) 2742600  
[malaga@cas.gov.co](mailto:malaga@cas.gov.co)



**RESULTADOS DE LOS MONITOREOS CALIDAD DEL AIRE.**

**CONCLUSIONES.**

El análisis de los datos de calidad del aire provenientes de las estaciones de monitoreo "Alcaldía CE0355", "CAS-SUB CE0248", "San Silvestre CE0354" y "UIS CE0245" revela que, durante el periodo evaluado, los niveles de contaminantes PM10 y PM2.5 se mantuvieron dentro de los límites permisibles establecidos por la Resolución 2254 del año 2017.

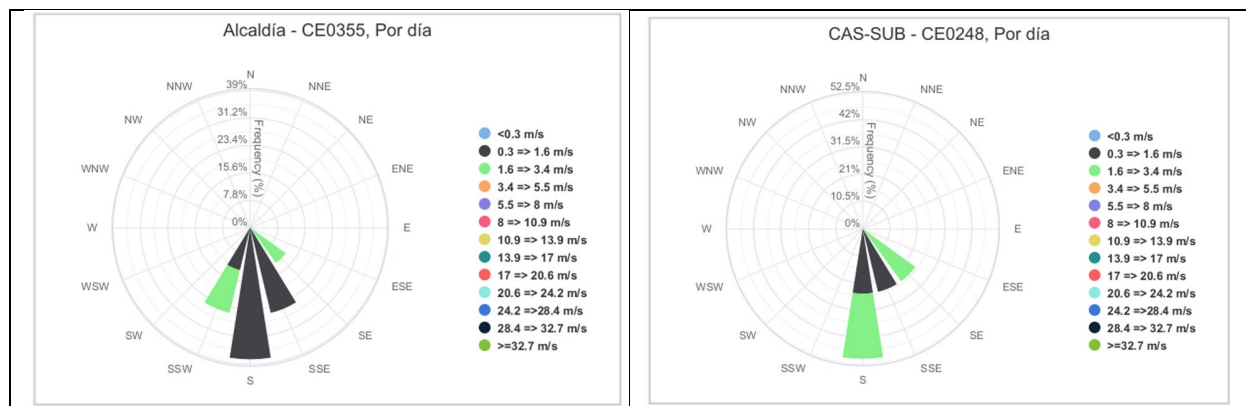
Las concentraciones de PM10 y PM2.5 se encontraron predominantemente en la categoría "Buena" del Índice de Calidad del Aire (ICA), lo que indica que la calidad del aire es satisfactoria y presenta un riesgo bajo o nulo para la salud de la población. Específicamente:

- En la estación "Alcaldía CE0355", los niveles de PM10 oscilaron entre 10.8 y 19.9 µg/m³ y los de PM2.5 entre 5.1 y 12.4 µg/m³, todos dentro del rango de "Buena" calidad del aire.
- La estación "CAS-SUB CE0248" mostró niveles de PM10 entre 12.7 y 16.4 µg/m³ y de PM2.5 entre 5.2 y 9.6 µg/m³, también clasificados como "Buena" calidad del aire.
- En la estación "San Silvestre CE0354", las concentraciones de PM10 variaron de 0.0 a 3.6 µg/m³ y las de PM2.5 de 0.0 a 1.4 µg/m³, significativamente por debajo de los umbrales de preocupación, indicando una calidad del aire excelente.
- La estación "UIS CE0245" registró niveles de PM10 entre 1.4 y 2.5 µg/m³ y de PM2.5 entre 0.7 y 1.8 µg/m³, también muy por debajo de los niveles de riesgo, reflejando una calidad del aire muy favorable.

En conclusión, los datos indican que la calidad del aire en las áreas monitoreadas es buena y no presenta riesgos significativos para la salud de la población. Esto sugiere que las medidas de control y monitoreo de la calidad del aire implementadas están siendo efectivas y que el aire en estas regiones se mantiene dentro de los estándares recomendados para la protección de la salud pública.

*Nota: También se hace la observación que las estaciones CAS-SUB CE0248 y UIS CE0245, reportaron datos hasta el día 27 de MAYO, se recomienda la revisión del proceso de toma de datos en el Dataloger, o algún problema de la estación en Barrancabermeja.*

**REPORTE METEOROLÓGICO.**



[cas.gov.co](http://cas.gov.co)



**Línea Gratuita 018000917600 • [contactenos@cas.gov.co](mailto:contactenos@cas.gov.co)**

**GUARENTINA - SAN GIL**  
Carrera 12 N° 9 - 06 Barrio La Playa  
Tel: +57 60(7) 7249729  
Celular: +57 (311) 2039075  
[contactenos@cas.gov.co](mailto:contactenos@cas.gov.co)

**SOCORRO**  
Calle 16 N° 12 - 36  
Tel: +57 60(7) 7249729 Ext. 2001-2002  
Celular: +57 (310) 6807295  
[socorro@cas.gov.co](mailto:socorro@cas.gov.co)

**VÉLEZ**  
Carrera 6 N° 9 - 14 Barrio Aquileo Parra  
Tel: +57 60(7) 7249729 Ext. 3001-3002  
Celular: +57 (310) 8157697  
[velez@cas.gov.co](mailto:velez@cas.gov.co)

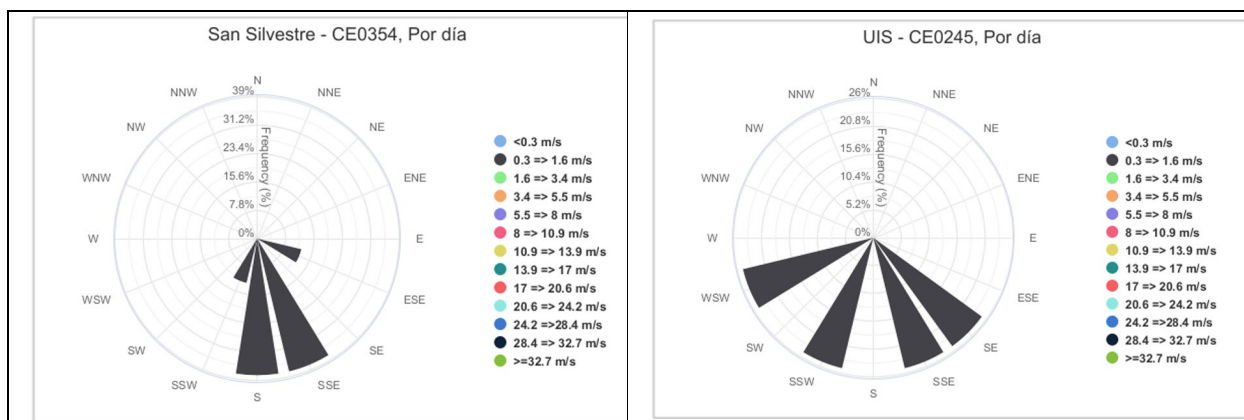
**BUCARAMANGA**  
Calle 36 N° 26 - 48 Edificio Sura  
Oficina 303 Int. 110  
Tel: +57 60(7) 7249729 Ext. 4001-4002  
Celular: +57 (310) 8157695  
[casbucaramanga@cas.gov.co](mailto:casbucaramanga@cas.gov.co)

**BARRANCABERMEJA**  
Calle 48 con Cra 28 esquina Barrio Palmira  
Tel: +57 60 (7) 7249729 Ext. 5001-5002  
Celular: +57 (310) 8157696  
[mares@cas.gov.co](mailto:mares@cas.gov.co)

**MÁLAGA**  
Carrera 9 N° 11 - 41 Barrio Centro.  
Tel: +57 60 (7) 7249729 Ext. 6001-6002  
Celular: +57 (310) 2742600  
[malaga@cas.gov.co](mailto:malaga@cas.gov.co)



**RESULTADOS DE LOS MONITOREOS CALIDAD DEL AIRE.**



**CONCLUSIONES.**

Estación: Alcaldía CE0355

- Máxima Velocidad del Viento: 1.8 m/s
- Mínima Velocidad del Viento: 0.9 m/s
- Promedio de Velocidad del Viento: 1.325 m/s
- Dirección del Viento: Principalmente desde el sureste (promedio de direcciones alrededor de 174°)

Conclusión: La velocidad del viento en esta estación es moderada, lo que puede favorecer una dispersión adecuada de los contaminantes en el aire. La dirección predominante del viento desde el sureste sugiere que las fuentes de emisión ubicadas en esa dirección podrían tener un impacto significativo en la calidad del aire en esta zona.

Estación: CAS-SUB CE0248

- Máxima Velocidad del Viento: 1.6 m/s
- Mínima Velocidad del Viento: 0.9 m/s
- Promedio de Velocidad del Viento: 1.375 m/s
- Dirección del Viento: Predominantemente del sur-sureste (promedio de direcciones alrededor de 162.8°)

Conclusión: La velocidad del viento es moderada y consistente, lo que facilita la dispersión de los contaminantes. La dirección del viento sugiere que las fuentes de emisión al sur-sureste de la estación influyen en la calidad del aire.

Estación: San Silvestre CE0354

- Máxima Velocidad del Viento: 1.2 m/s
- Mínima Velocidad del Viento: 0.3 m/s
- Promedio de Velocidad del Viento: 0.81 m/s
- Dirección del Viento: Varía considerablemente, con una tendencia general desde el sureste (promedio de direcciones alrededor de 164°)

**Línea Gratuita 018000917600 • [contactenos@cas.gov.co](mailto:contactenos@cas.gov.co)**





**RESULTADOS DE LOS MONITOREOS CALIDAD DEL AIRE.**

Conclusión: La velocidad del viento en esta estación es baja, lo que puede limitar la dispersión de contaminantes y resultar en concentraciones más altas de PM10 y PM2.5 cerca de las fuentes de emisión. La variabilidad en la dirección del viento indica que las fuentes de emisión pueden estar dispersas en varias direcciones, complicando el análisis de su impacto específico en la calidad del aire.

Estación: UIS CE0245

- Máxima Velocidad del Viento: 0.9 m/s
- Mínima Velocidad del Viento: 0.4 m/s
- Promedio de Velocidad del Viento: 0.7 m/s
- Dirección del Viento: Predominantemente del sur-suroeste (promedio de direcciones alrededor de 182.6°)

Conclusión: La velocidad del viento es baja, lo que puede restringir la dispersión de los contaminantes, haciendo que la calidad del aire dependa en gran medida de las fuentes locales de emisión. La dirección del viento sugiere una influencia significativa de las fuentes de emisión ubicadas al sur-suroeste de la estación.

**ANA CRISTINA MARTÍNEZ CARREÑO.**

Jefe Oficina de Gestión De Información Ambiental Y Tecnologías de Apoyo – Cas.

Nombre.		Firma.
Proyectó.	Ing. Jonathan A. Estupiñán Garnica.	
Revisó.	Ing. Nelcy Valderrama.	

[cas.gov.co](http://cas.gov.co)



**Línea Gratuita 018000917600 • [contactenos@cas.gov.co](mailto:contactenos@cas.gov.co)**

**GUANENTINA – SAN GIL**  
Carrera 12 N° 9 – 06 Barrio La Playa  
Tel: +57 60(7) 7249729  
Celular: +57 (311) 2039075  
[contactenos@cas.gov.co](mailto:contactenos@cas.gov.co)

**SOCORRO**  
Calle 16 N° 12 – 36  
Tel: +57 60(7) 7249729 Ext. 2001–2002  
Celular: +57 (310) 6807295  
[socorro@cas.gov.co](mailto:socorro@cas.gov.co)

**VÉLEZ**  
Carrera 6 N° 9 – 14 Barrio Aquileo Parra  
Tel: +57 60(7) 7249729 Ext. 3001–3002  
Celular: +57 (310) 8157697  
[velez@cas.gov.co](mailto:velez@cas.gov.co)

**BUCARAMANGA**  
Calle 36 N° 26 - 48 Edificio Sura  
Oficina 303 Int. 110  
Tel: +57 60(7) 7249729 Ext. 4001–4002  
Celular: +57 (310) 8157695  
[casbucaramanga@cas.gov.co](mailto:casbucaramanga@cas.gov.co)

**BARRANCABERMEJA**  
Calle 48 con Cra 28 esquina Barrio Palmira  
Tel: +57 60 (7) 7249729 Ext. 5001–5002  
Celular: +57 (310) 8157696  
[mares@cas.gov.co](mailto:mares@cas.gov.co)

**MÁLAGA**  
Carrera 9 N° 11 – 41 Barrio Centro.  
Tel: +57 60 (7) 7249729 Ext. 6001–6002  
Celular: +57 (310) 2742600  
[malaga@cas.gov.co](mailto:malaga@cas.gov.co)