
	Contrato de Consultoría No. 00277-2023 Proyecto de distribución de aguas Actualización de los estudios soporte para la reglamentación del uso de las aguas en la corriente hídrica quebrada La Laja y sus tributarios en los municipios de Aratoca y Curití	Código: CAS-001-2023	
		Versión: 02	
		Fecha: Octubre de 2023	

CUADRO DE DISTRIBUCIÓN GENERAL DE AGUAS SUBCUENCA QUEBRADA LA LAJA

Que mediante Memorando SGA No. 427 de 1999, la Corporación Autónoma Regional de Santander CAS, fijó los módulos de consumo a tener en cuenta para la estimación de los requerimientos en las evaluaciones técnica y la elaboración de conceptos técnicos para otorgar concesiones de aguas, dentro de su jurisdicción, así:

a. Sector Pecuario:

Consumo de agua sector pecuario en la subcuena la quebrada La Laja

Especie	(Lt/día x spp)	Lts/seg
Bovino	51,84	0,0006
Caprinos	15	0,0001736
Porcicultura	172,8	0,002
Ave	0,3456	0,000004

Requerimiento de renovación de agua para explotación piscícola

Requerimiento de aguas Explo. Piscícola	
34,56	Lts/díaxm ² de estanque
0,0004	Lts/seg*m2

b. Sector agrícola:

Consumo de agua para beneficio de café

Metodología de beneficio	Rango de Consumo de Agua L/s
Convencional	0,0001

Módulos de riego de cultivos



Cultivo	Módulos de Riego (Lts/segxHa)
Citricos	0,1
Pancoger	0,1
Pasto de corte	0,1
Café	0,1
Tabaco	0,1
Maiz	0,1

c. Sector consumo humano:

De acuerdo con el citado memorando, el módulo para consumo humano, establecido es el siguiente:

Consumo humano, subcuena quebrada La Laja.

Tipo de consumo	Lts/seg
Humano	0,002

	Contrato de Consultoría No. 00277-2023 Proyecto de distribución de aguas Actualización de los estudios soporte para la reglamentación del uso de las aguas en la corriente hídrica quebrada La Laja y sus tributarios en los municipios de Aratoca y Curití	Código: CAS-001-2023	
		Versión: 02	
		Fecha: Octubre de 2023	

CUADRO DE DISTRIBUCION GENERAL

Lts/seg. Porcentaje (%)

Innominada 1. Afluente Margen Derecha Quebrada Guacamaya

Caudal Base de Reparto: 0,1230 Lts/seg., igual al 100%

Primera Derivación Primera Derecha No. 1 (N: 2292722; E: 4998020)

Caudal Asignado: 0,0930 Lts/seg.

Se origina en el predio "San Cayetano" (03-0243), de propiedad de Diego Fernando Rosas Carreño.

Adjudicaciones

Para el predio el predio "San Cayetano" (03-0243), de propiedad de Diego Fernando Rosas Carreño, cultivo de pancojer, procesamiento de café, abrevadero de bovinos y uso doméstico.	0,0330	35,48
Para el predio "San Sebastián o Barro negro" (03-0130), de propiedad de Juliana Pimiento Beltrán, cultivo de pancojer, abrevadero bovinos, desarrollo piscícola y uso doméstico	0,0290	31,18
Para el predio "Barro Negro" (03-0352), de propiedad de Diego Pimiento Páez, cultivo de pancojer y cítricos, abrevadero bovinos y uso doméstico	0,0310	33,33
<u>Caudal Otorgado Innominada 1. Afluente Margen Derecha Quebrada Guacamaya</u>	0,1230	100,00
<u>Caudal Remanente Innominada 1. Afluente Margen Derecha Quebrada Guacamaya</u>	0,00	0,00

Quebrada Guacamaya - Afluente Quebrada La Laja

Caudal Base de Reparto: 1,1200 Lts/seg., igual al 100%



Primera Derivación Primera Izquierda No. 1 (N:2292720; E: 4998014)

Caudal Asignado: 0,1650 Lts/seg

Se origina en el predio "San Cayetano" (03-0243), de propiedad de Diego Fernando Rosas Carreño.

Adjudicaciones

Para el predio "El Moral" (03-0363), de propiedad de Construcciones urbanas y rurales La Esperanza, abrevadero bovinos y uso doméstico.	0,0670	40,61
Para el predio "Villa Valentina" (03-0486), de propiedad de Stella Daza Bautista, uso en restaurante, abrevadero bovino, desarrollo avícola y uso doméstico	0,0980	59,39

	Contrato de Consultoría No. 00277-2023 Proyecto de distribución de aguas Actualización de los estudios soporte para la reglamentación del uso de las aguas en la corriente hídrica quebrada La Laja y sus tributarios en los municipios de Aratoca y Curití	Código: CAS-001-2023	
		Versión: 02	
		Fecha: Octubre de 2023	

Lts/seg. Porcentaje (%)

Caudal Otorgado Quebrada Guacamaya - Afluente Quebrada La Laja 0,1650 14,73

Caudal Remanente Quebrada Guacamaya - Afluente Quebrada La Laja 0,9550 85,27

Quebrada Guacamaya - Afluente Quebrada La Laja

Caudal Base de Reparto: 0,8500 Lts/seg., igual al 100%

Segunda Derivación Primera Derecha No. 2 (N:2292958; E: 4998028)

Caudal Asignado: 0,8220 Lts/seg

Se origina en el predio "San Cayetano" (03-0243), de propiedad de Diego Fernando Rosas Carreño.

Adjudicaciones

Para el predio "Santa Mónica" (03-0471), de propiedad de Susana Caballero Pimiento, uso restaurante, abrevadero bovino, desarrollo avícola y uso doméstico 0,8060 98,05

Para el predio "Miraflores" (03-0669), de propiedad de Alejandro Rincón Ballesteros, uso doméstico. 0,0160 1,95

Caudal Otorgado Quebrada Guacamaya - Afluente Quebrada La Laja 0,8220 96,71

Caudal Remanente Quebrada Guacamaya - Afluente Quebrada La Laja 0,0280 3,29

Quebrada Guacamaya - Afluente Quebrada La Laja

Caudal Base de Reparto: 0,9000 Lts/seg., igual al 100%

Tercera Derivación Segunda Derecha No. 3 (N:2292430; E: 4997677)

Caudal Asignado: 0,7210 Lts/seg

Se origina en el predio "San Cayetano" (03-0243), de propiedad de Diego Fernando Rosas Carreño.



Adjudicaciones

Para Cuatro (4) Subderivaciones 0,7210 100,00

Primera Subderivación Primera Derecha No. 3 - 1

Se origina en el predio "San Cayetano" (03-0243), de propiedad de Diego Fernando Rosas Carreño..

Caudal Asignado: 0,7350 Lts/seg

	Contrato de Consultoría No. 00277-2023 Proyecto de distribución de aguas Actualización de los estudios soporte para la reglamentación del uso de las aguas en la corriente hídrica quebrada La Laja y sus tributarios en los municipios de Aratoca y Curití	Código: CAS-001-2023	
		Versión: 02	
		Fecha: Octubre de 2023	

Lts/seg. Porcentaje (%)

Adjudicaciones

Para el predio “El Porvenir Lote 1” (03-0487) de propiedad de Serafin Mejía, desarrollo piscícola y uso doméstico.

0,5860 100,00

Segunda Subderivación Segunda Derecha No. 3 - 2

Se origina en el predio “San Cayetano” (03-0243), de propiedad de Diego Fernando Rosas Carreño...

Caudal Asignado: 0,0670 Lts/seg

Adjudicaciones

Para el predio “La Riolina Lote 2”, (03-0488) de propiedad de Álvaro Mejía Muñoz y otros, cultivo café y uso doméstico.

0,0580 100,00

Tercera Subderivación Tercera Derecha No. 3 - 3

Se origina en el predio “San Cayetano” (03-0243), de propiedad de Diego Fernando Rosas Carreño.

Caudal Asignado: 0,0420 Lts/seg

Adjudicaciones

Para el predio “La Gabana” (03-0521) de propiedad de Nelson Moreno Ortiz, cultivo de café y uso doméstico.

0,0370 100,00

Cuarta Subderivación Primera Izquierda No.3 - 4

Se origina en el predio “San Cayetano” (03-0243), de propiedad de Diego Fernando Rosas Carreño.

Caudal Asignado: 0,0540 Lts/seg

Adjudicaciones

Para el predio “El Progreso Lote 6” (03-0097), de propiedad de Juan Enrique Rodríguez y otros, uso doméstico.

0,0200 50,00

Para el predio “Mi Terruño Lote 3” (03-0951), de propiedad de María Zoreth Gutiérrez Zapata y otros, uso doméstico.



0,0200 50,00

Caudal Otorgado Quebrada Guacamaya - Afluente Quebrada La Laja

0,7210 80,11

Caudal Remanente Quebrada Guacamaya - Afluente Qda. La Laja

0,1790 19,89

	Contrato de Consultoría No. 00277-2023 Proyecto de distribución de aguas Actualización de los estudios soporte para la reglamentación del uso de las aguas en la corriente hídrica quebrada La Laja y sus tributarios en los municipios de Aratoca y Curití	Código: CAS-001-2023	
		Versión: 02	
		Fecha: Octubre de 2023	

Quebrada Guacamaya - Afluente Quebrada La Laja

Lts/seg. Porcentaje (%)

Caudal Base de Reparto: 0,9500 Lts/seg., igual al 100%

Cuarta Derivación Tercera Derecha No. 4 (N:2292422; E: 4997631)

Caudal Asignado: 0,0470 Lts/seg.

Se origina en el predio "San Cayetano" (03-0243), de propiedad de Diego Fernando Rosas Carreño.

Adjudicaciones

Para el predio "Yerbabuena Lote 1" (03-0506), de propiedad de Moli Silva Ramírez, desarrollo avícola y piscícola, y uso doméstico. 0,0310 65,96

Para el predio "San Felipe" (03-0386), de propiedad de Inversiones Ducón Araque, uso doméstico. 0,0160 34,04

Caudal Otorgado Quebrada Guacamaya **0,0470** **4,95**

Caudal Remanente Quebrada Guacamaya **0,9030** **95,05**

Innominada 2. Afluente Margen Izquierda Quebrada Guacamaya

Caudal Base de Reparto: 0,1850 Lts/seg., igual al 100%

Primera Derivación Primera Izquierda No. 1 (N:2292578; E: 4997920)

Se origina en el predio "Rancho Grande" (03-0239) de propiedad de ANP SAS

Caudal Asignado: 0,1200 Lts/seg.

Adjudicaciones

Para el predio "Rancho Grande" (03-0239) de propiedad de ANP SAS, cultivo de pancojer, procesamiento de café y uso doméstico 0,1200 100,00

Innominada 2. Afluente Margen Izquierda Quebrada Guacamaya



Caudal Base de Reparto: 0,5000 Lts/seg., igual al 100%

Segunda Derivación Segunda Izquierda No. 2 (N:2295684; E: 4997094)

Se origina en el predio "Rancho Grande" (03-0239) de propiedad de ANP SAS

Caudal Asignado: 0,0580 Lts/seg.

Adjudicaciones

	Contrato de Consultoría No. 00277-2023 Proyecto de distribución de aguas Actualización de los estudios soporte para la reglamentación del uso de las aguas en la corriente hídrica quebrada La Laja y sus tributarios en los municipios de Aratocha y Curití	Código: CAS-001-2023	
		Versión: 02	
		Fecha: Octubre de 2023	

Lts/seg Porcentaje (%)

Para el predio “El Porvenir” (03-0240), de propiedad de Oscar Mauricio Rey Martínez y otros, cultivo pancojer, abrevadero animales y uso doméstico

0,0580 100,00

Innominada 2. Afluente Margen Izquierda Quebrada Guacamaya

Caudal Base de Reparto: 0,7000 Lts/seg., igual al 100%

Tercera Derivación Tercera Izquierda No.3 (N:2295729; E: 4997510)

Se origina en el predio “Rancho Grande” (03-0239) de propiedad de ANP SAS

Caudal Asignado: 0,0160 Lts/seg

Adjudicaciones

Para el predio “El Tejar” (03-0241), de propiedad de Claudia Núñez, uso doméstico.

0,0160 100,00

Quebrada Guacamaya - Afluente Quebrada La Laja

Caudal Base de Reparto: 2,7000 Lts/seg., igual al 100%

Quinta Derivación Cuarta Derecha No. 5 (N:2292526; E: 4997084)

Se origina en el predio “La Toma”, Lote No 1, (03-0242), de Alberto Núñez Pinto

Caudal Asignado: 0,3320 Lts/seg

Adjudicaciones

Para La Corporación de Servicios de Acueducto, Alcantarillado y Aseo La Toma San Carlos

0,3320 100,00



Quebrada Guacamaya - Afluente Quebrada La Laja

Caudal Base de Reparto: 3,0000 Lts/seg., igual al 100%

Sexta Derivación Quinta Derecha No. 6 (N:2292524; E: 4997043)

Se origina en el predio “La Toma”, Lote No 1, (03-0242), de Alberto Núñez Pinto

Caudal Asignado: 0,1120 Lts/seg

	Contrato de Consultoría No. 00277-2023 Proyecto de distribución de aguas Actualización de los estudios soporte para la reglamentación del uso de las aguas en la corriente hídrica quebrada La Laja y sus tributarios en los municipios de Aratoca y Curití	Código: CAS-001-2023	
		Versión: 02	
		Fecha: Octubre de 2023	

Lts/seg Porcentaje (%)

Adjudicaciones

Para el predio “La Esperanza Lote 2”, (03-0213), de propiedad de Andrea Carolina Velásquez Porras, uso doméstico y desarrollo avícola

0,1120 100,00

Quebrada Malpaso, Afluente Margen Izquierda Quebrada Guacamaya

Caudal Base de Reparto: 1,7440 Lts/seg., igual al 100%

Primera Derivación Primera Izquierda No.1 (N:2292732; E: 4996367)

Caudal Asignado: 0,0830 Lts/seg

Se origina en el predio “Rancho Grande” (03-0239) de propiedad de ANP SAS.

Adjudicaciones

Para el predio “La Serrana” (03-0535), de propiedad de Helio Silva Chaparro, cultivo pancojer, abrevadero bovinos, desarrollo avícola y uso doméstico

0,0830 100,00

Quebrada Malpaso, Afluente Margen Izquierda Quebrada Guacamaya

Caudal Base de Reparto: 3,200 Lts/seg., igual al 100%

Segunda Derivación Segunda Izquierda No.2 (N:2292723; E: 4996329)

Se origina en el predio “Rancho Grande” (03-0239) de propiedad de ANP SAS.

Caudal Asignado: 2,4990 Lts/seg

Adjudicaciones

Para Tres (3) Subderivaciones

2,4990 100,00



Primera Subderivación Primera Derecha No 2 - 1

Se origina en el predio “Rancho Grande” (03-0239) de propiedad de ANP SAS.

Caudal Asignado: 0,5990 Lts/seg

Adjudicaciones

Lts/seg Porcentaje (%)

	Contrato de Consultoría No. 00277-2023 Proyecto de distribución de aguas Actualización de los estudios soporte para la reglamentación del uso de las aguas en la corriente hídrica quebrada La Laja y sus tributarios en los municipios de Aratoca y Curití	Código: CAS-001-2023	
		Versión: 02	
		Fecha: Octubre de 2023	

Para el Municipio de Aratoca - Unidad de Servicios Públicos Domiciliarios de Aratoca, uso doméstico. 0,5990 100,00

Segunda Subderivación Primera Izquierda No 2 - 2

Se origina en el predio "Rancho Grande" (03-0239) de propiedad de ANP SAS.

Caudal Asignado: 1,7240 Lts/seg

Adjudicaciones

Para la Corporación de Servicios de Acueducto y Alcantarillado Vereda Clavellinas - Aratoca, uso doméstico. 1,7240 100,00

Tercera Subderivación Segunda Izquierda No 2 - 3

Se origina en el predio "Rancho Grande" (03-0239) de propiedad de ANP SAS.

Caudal Asignado: 0,1760 Lts/seg

Adjudicaciones

Para el predio "La Cueva" (03-0366), de propiedad de Helio Silva Chaparro, uso restaurante y doméstico. 0,0160 9,09

Para el predio "Lote No. 8" (03-0912), de propiedad de Ana Isabel Camargo Ramírez, uso doméstico. 0,0160 9,09

Para el predio "Lote No. 7" (03-0909), de propiedad de Germán Ducón Araque, uso doméstico. 0,0160 9,09

Para el predio "Lote No. 5" (03-0911), de propiedad de Iván Darío Ducón Cuartas, uso doméstico. 0,0160 9,09

Para el predio "Lote No. 6" (03-0908), de propiedad de Inversiones Ducón Araque, uso doméstico. 0,0160 9,09



Para el predio "Lote No. 9" (03-0910), de propiedad de Inversiones Ducón Araque, uso doméstico. 0,0160 9,09

Para el predio "Lote No. 10" (03-0913), de propiedad de Jessica Ducón Guerrero, uso doméstico. 0,0160 9,09

Para el predio "El Caracolí" (03-0635), de propiedad de Esperanza Aparicio Díaz, uso doméstico. 0,0160 9,09

Para el predio "La Bonita" (03-0676), de propiedad de Rudbel Bautista Figueroa, uso doméstico. 0,0160 9,09

Para el predio "Valentina" (03-0486), de propiedad de Inversiones Ducón Araque, uso doméstico. 0,0160 9,09

	Contrato de Consultoría No. 00277-2023 Proyecto de distribución de aguas Actualización de los estudios soporte para la reglamentación del uso de las aguas en la corriente hídrica quebrada La Laja y sus tributarios en los municipios de Aratoca y Curití	Código: CAS-001-2023	
		Versión: 02	
		Fecha: Octubre de 2023	

	Lts/seg	Porcentaje (%)
Para el predio "Bella Flor" (03-0918), de propiedad de Luis Alfonso "Pimiento" Bautista, uso doméstico.	0,0160	9,09

Quebrada Malpaso, Afluente Margen Izquierda Quebrada Guacamaya

Caudal Base de Reparto: 3,5000 Lts/seg., igual al 100%

Tercera Derivación Tercera Izquierda No.3 (N:2292602; E: 4996046)

Se origina en el predio "Rancho Grande" (03-0239) de propiedad de ANP SAS.

Caudal Asignado: 0,2280 Lts/seg

Adjudicaciones

<u>Para Cinco (5) Subderivaciones</u>	0,2280	100,00
--	--------	--------

Primera Subderivación Primera Izquierda No. 3 - 1

Se origina en el predio "Rancho Grande" (03-0239) de propiedad de ANP SAS.

Caudal Asignado: 0,1070 Lts/seg

Adjudicaciones

Para el predio "Bellavista Lote 1" (03-0520), de propiedad de Misael Estévez Hernández, cultivo y procesamiento café, desarrollo avícola y uso doméstico	0,1110	100,00
--	--------	--------

Segunda Subderivación Segunda Izquierda No. 3 - 2

Se origina en el predio "Rancho Grande" (03-0239) de propiedad de ANP SAS.



Caudal Asignado: 0,0210 Lts/seg

Adjudicaciones

Para el predio "El Manantial" (03-0610), de propiedad de Fundación Alemana Ayuda Internacional, uso doméstico.	0,0160	100,00
--	--------	--------

Tercera Subderivación Tercera Izquierda No. 3 - 3

Se origina en el predio "Rancho Grande" (03-0239) de propiedad de ANP SAS.

	Contrato de Consultoría No. 00277-2023 Proyecto de distribución de aguas Actualización de los estudios soporte para la reglamentación del uso de las aguas en la corriente hídrica quebrada La Laja y sus tributarios en los municipios de Aratocha y Curití	Código: CAS-001-2023	
		Versión: 02	
		Fecha: Octubre de 2023	

Lts/seg Porcentaje (%)

Caudal Asignado: 0,0440 Lts/seg

Adjudicaciones

Para el predio “El Mango” (03-0518), de propiedad de Hernando López Ballesteros, cultivo y procesamiento de café y uso doméstico. 0,0390 100,00

Cuarta Subderivación Primera Derecha No. 3 - 4

Se origina en el predio “Rancho Grande” (03-0239) de propiedad de ANP SAS.

Caudal Asignado: 0,0540 Lts/seg

Adjudicaciones

Para el predio “Los Claveles” (03-0469), de propiedad de María Helena Estévez Ayala y otros, cultivo y procesamiento de café y uso doméstico. 0,0460 100,00

Quinta Subderivación Segunda Derecha No 3 - 5

Se origina en el predio “Rancho Grande” (03-0239) de propiedad de ANP SAS.

Caudal Asignado: 0,0210 Lts/seg

Adjudicaciones

Para el predio “La Esperanza Lote 1” (03-0225), de propiedad de Pedro Elías Pimiento, uso doméstico. 0,0160 100,00

Quebrada Guacamaya - Aguas Abajo Confluencia Quebrada Malpaso

Caudal Base de Reparto: 7,3000 Lts/seg., igual al 100%



Séptima Derivación Sexta Derecha No. 7 (N:2292622; E: 4995985)

Se origina en el predio “La Toma”, Lote No 1, (03-0242), de Alberto Núñez Pinto.

Caudal Asignado: 0,0280 Lts/seg

Adjudicaciones

Para el predio “Los Cerezos” (03-0559), de propiedad de Samuel Estévez Pimiento, desarrollo avícola y uso doméstico. 0,0280 100,00

	Contrato de Consultoría No. 00277-2023 Proyecto de distribución de aguas Actualización de los estudios soporte para la reglamentación del uso de las aguas en la corriente hídrica quebrada La Laja y sus tributarios en los municipios de Aratoca y Curití	Código: CAS-001-2023	
		Versión: 02	
		Fecha: Octubre de 2023	

Innominada 3 - Afluente Margen Izquierda Quebrada Guacamaya

Lts/seg Porcentaje (%)

Caudal Base de Reparto: 0,1000 Lts/seg., igual al 100%

Primera Derivación Primera Izquierda No.1 (N:2296144; E: 4997953)

Se origina en el predio “La Esperanza”, (03-0238), de propiedad de Hernán Ulloa.

Caudal Asignado: 0,0380 Lts/seg

Adjudicaciones

Para el predio “San Sebastián” (03-0313), de propiedad de José Ángel Gómez Torres y otros, desarrollo avícola y uso doméstico.

0,0380 100,00

Quebrada La Esperanza (Innominada 4) - Afluente Margen Izquierda Quebrada Guacamaya

Caudal Base de Reparto: 0,9000 Lts/seg., igual al 100%

Primera Derivación Primera Izquierda No.1 (N:2296236; E: 4998009)

Se origina en el predio “La Esperanza”, (03-0238), de propiedad de Hernán Ulloa.

Caudal Asignado: 0,0920 Lts/seg

Adjudicaciones

Para el predio “Villa Hermosa” (03-0519) de propiedad de Diego Alfonso Beltrán Buenahora y otros, procesamiento café, uso recreativo y doméstico.

0,0920 100,00

Quebrada La Esperanza (Innominada 4) - Afluente Margen Izquierda Quebrada Guacamaya

Caudal Base de Reparto: 1,1000 Lts/seg., igual al 100%

Segunda Derivación Segunda Izquierda No.2 (N:2296051; E: 4997511)



Se origina en el predio “La Esperanza”, (03-0238), de propiedad de Hernán Ulloa.

Caudal Asignado: 0,0160 Lts/seg

Adjudicaciones

Para el predio “Rancho Bonito” (03-0220) de propiedad de Roque Villarreal Lizarazo, uso doméstico.

0,0160 100,00

	Contrato de Consultoría No. 00277-2023 Proyecto de distribución de aguas Actualización de los estudios soporte para la reglamentación del uso de las aguas en la corriente hídrica quebrada La Laja y sus tributarios en los municipios de Aratocha y Curití	Código: CAS-001-2023	
		Versión: 02	
		Fecha: Octubre de 2023	

**Quebrada La Esperanza (Innominada 4) - Afluente Margen Izquierda
Quebrada Guacamaya**

Lts/seg Porcentaje (%)

Caudal Base de Reparto: 0,1000 Lts/seg., igual al 100%

Tercera Derivación Tercera Izquierda No.3 (N:2296039; E: 4997504)

Se origina en el predio “La Esperanza”, (03-0238), de propiedad de Hernán Ulloa.

Caudal Asignado: 0,0320 Lts/seg

Adjudicaciones

Para el predio “Santa Lucía Lote 2” (03-0805), de propiedad de Carlos Manuel Villarreal Lizarazo, desarrollo avícola y uso doméstico.

0,0320 100,00

Quebrada Guacamaya - Afluente Margen Derecha Quebrada La Laja

Caudal Base de Reparto: 13,9810 Lts/seg., igual al 100%

Octava Derivación Séptima Derecha No. 8 (N:2296039; E: 4997504)

Se origina en el predio “La Esperanza”, (03-0238), de propiedad de Hernán Ulloa.

Caudal Asignado: 8,8640 Lts/seg

Adjudicaciones

Para Dos (2) Subderivaciones

8,8640 100,00

Primera Subderivación Primera Derecha No. 8 - 1

Se origina en el predio “La Esperanza”, (03-0238), de propiedad de Hernán Ulloa.

Caudal Asignado: 6,9350 Lts/seg

Adjudicaciones



Para la Corporación Acueducto Interveredal Las Vueltas, uso doméstico.

5,3180 100,00

Segunda Subderivación Segunda Derecha No. 8 - 2

Se origina en el predio “La Esperanza”, (03-0238), de propiedad de Hernán Ulloa.

Caudal Asignado: 4,6250 Lts/seg

	Contrato de Consultoría No. 00277-2023 Proyecto de distribución de aguas Actualización de los estudios soporte para la reglamentación del uso de las aguas en la corriente hídrica quebrada La Laja y sus tributarios en los municipios de Aratoca y Curití	Código: CAS-001-2023	 Ingeniería SAS BIC
		Versión: 02	
		Fecha: Octubre de 2023	

Lts/seg Porcentaje (%)

Adjudicaciones

Para la Corporación de servicios de Acueducto, Alcantarillado y Aseo Jairo Rico Niño de la vereda Clavellinas sector La Laja - San Ignacio, municipio de Aratoca, uso doméstico.

2,5420 71,69

Para el Acueducto Comunitario Laja-Campamento, uso doméstico

0,3900 11,00

Para la Asociación de Acueducto Veredal Árbol Solo-La Laja, uso doméstico.

0,6140 17,31

Quebrada Rinconada - Afluente de la Quebrada La Perica

Caudal Base de Reparto: 4,9560 Lts/seg., igual al 100%

Primera Derivación Primera Izquierda No.1 (N:2295946; E: 4997408)

Se origina en el predio "La Esperanza", (03-0238), de propiedad de Hernán Ulloa.

Caudal Asignado: 2,8260 Lts/seg

Adjudicaciones

Para la Asociación Palo Blanco Bajo, uso doméstico.

2,8260 100,00

Cañada Lagunetas - Afluente Quebrada La Perica

Caudal Base de Reparto: 0,6400 Lts/seg., igual al 100%

Primera Derivación Primera Derecha No.1 (N:2295912; E: 4997350)



Se origina en el predio "La Toma", Lote No 1, (03-0242), de Alberto Núñez Pinto.

Caudal Asignado: 0,0180 Lts/seg

Adjudicaciones

Para el predio "El Cachito" (03-0360), de propiedad de Flor Alba Pimiento Gómez, bovinos, caprinos y uso doméstico.

0,0180 100,00

	Contrato de Consultoría No. 00277-2023 Proyecto de distribución de aguas Actualización de los estudios soporte para la reglamentación del uso de las aguas en la corriente hídrica quebrada La Laja y sus tributarios en los municipios de Aratoca y Curití	Código: CAS-001-2023	
		Versión: 02	
		Fecha: Octubre de 2023	

Cañada Lagunetas - Afluente Quebrada La Perica

Lts/seg Porcentaje (%)

Caudal Base de Reparto: 0,7000 Lts/seg., igual al 100%

Segunda Derivación Segunda Derecha No.2 (N:2295696; E: 4998069)

Se origina en el predio “La Toma”, Lote No 1, (03-0242), de Alberto Núñez Pinto.

Caudal Asignado: 0,0160 Lts/seg

Adjudicaciones

Para el predio “Ni poco ni demasiado” (03-0505) de propiedad de Alberto Núñez Martínez, uso doméstico.

0,0160 100,00

Innominada No. 1 - Afluente Cañada Lagunetas

Caudal Base de Reparto: 0,2550 Lts/seg., igual al 100%

Primera Derivación Primera Derecha No.1 (N:2295694; E: 4998039)

Se origina en el predio “La Toma”, Lote No 1, (03-0242), de Alberto Núñez Pinto.

Caudal Asignado: 0,0750 Lts/seg

Adjudicaciones

Para Tres (3) Subderivaciones

0,0750 100,00

Primera Subderivación Primera Izquierda No. 1 - 1

Se origina en el predio “La Toma”, Lote No 1, (03-0242), de Alberto Núñez Pinto.

Caudal Asignado: 0,0430 Lts/seg



Adjudicaciones

Para el predio “El Colorado” (03-0430) de propiedad de Marina Ballesteros de Sierra, procesamiento de café y uso doméstico

0,0380 100,00

Segunda Subderivación Segunda Izquierda No. 1 - 2

Se origina en el predio “La Toma”, Lote No 1, (03-0242), de Alberto Núñez Pinto.

	Contrato de Consultoría No. 00277-2023 Proyecto de distribución de aguas Actualización de los estudios soporte para la reglamentación del uso de las aguas en la corriente hídrica quebrada La Laja y sus tributarios en los municipios de Aratoca y Curití	Código: CAS-001-2023	
		Versión: 02	
		Fecha: Octubre de 2023	

Lts/seg Porcentaje (%)

Caudal Asignado: 0,0220 Lts/seg

Adjudicaciones

Para el predio “La Esperanza” (03-0454) de propiedad de Gilberto Gonzales Delgado, caprinos y uso doméstico. 0,0170 100,00

Tercera Subderivación Primera Derecha No. 1 - 3

Se origina en el predio “La Toma”, Lote No 1, (03-0242), de Alberto Núñez Pinto.

Caudal Asignado: 0,0250 Lts/seg

Adjudicaciones

Para el predio “La Fortuna Lote 2” (03-0208) de propiedad de Climaco Mota Ballesteros y otros, procesamiento de café y uso doméstico. 0,0200 100,00

Cañada Lagunetas - Afluente Quebrada La Perica

Caudal Base de Reparto: 1,1500 Lts/seg., igual al 100%

Tercera Derivación Tercera Derecha No.3 (N:2295684; E: 4997920)

Se origina en el predio “La Toma”, Lote No 1, (03-0242), de Alberto Núñez Pinto.

Caudal Asignado: 0,0300 Lts/seg

Adjudicaciones

Para el predio “Condominio Campestre Colina Guane” (03-0801) de propiedad de Carlos Silva, uso doméstico. 0,0300 100,00



Cañada Lagunetas - Afluente Quebrada La Perica

Caudal Base de Reparto: 1,4000 Lts/seg., igual al 100%

Cuarta Derivación Primera Izquierda No.4 (N:2295728; E:4997509)

Se origina en el predio “El Reposo”, (03-0229), de Yenson Ardila Romero.

Caudal Asignado: 1,1460 Lts/seg

	Contrato de Consultoría No. 00277-2023 Proyecto de distribución de aguas Actualización de los estudios soporte para la reglamentación del uso de las aguas en la corriente hídrica quebrada La Laja y sus tributarios en los municipios de Aratoca y Curití	Código: CAS-001-2023	
		Versión: 02	
		Fecha: Octubre de 2023	

Adjudicaciones

	Lts/seg	Porcentaje (%)
Para el predio “El Reposo” (03-0229) de propiedad de Yenson Ardila Romero, aves, procesamiento de café restaurante, hospedaje, recreación y uso doméstico.	1,1460	100,00

Innominada No. 1 - Afluente Margen Izquierda Quebrada La Perica

Caudal Base de Reparto: 0,5400 Lts/seg., igual al 100%

Primera Derivación Primera Derecha No.1 (N:2295611; E:4997124)

Se origina en el predio “Irapires”, (03-0237), de Henry Morales Arciniegas.

Caudal Asignado: 0,3050 Lts/seg

Adjudicaciones

Para el predio “Zorrento Lote 1” (03-0025) de propiedad de Elizabeth Morales Arciniegas, cultivo café, pancojer, pastos, procesamiento de café, bovinos, peces y uso doméstico.	0,3050	100,00
---	--------	--------

Quebrada Irapipe - Afluente Quebrada Las Laja

Caudal Base de Reparto: 3,7000 Lts/seg., igual al 100%

Primera Derivación Primera Derecha No.1 (N:2295466; E:4997070)

Se origina en el predio “Irapires”, (03-0237), de Henry Morales Arciniegas.

Caudal Asignado: 0,0220 Lts/seg

Adjudicaciones

Para el predio “Las Delicias” (03-0020) de propiedad de Leonor Guevara de Ramírez, procesamiento de café y uso doméstico.	0,0220	100,00
---	--------	--------



Quebrada Irapipe - Afluente Quebrada Las Laja

Caudal Base de Reparto: 22,0000 Lts/seg., igual al 100%

Segunda Derivación Segunda Derecha No.2 (N:2295244; E:4998094)

Se origina en el predio “El Reposo”, (03-0229), de Yenson Ardila Romero.

Caudal Asignado: 0,1190 Lts/seg

	Contrato de Consultoría No. 00277-2023 Proyecto de distribución de aguas Actualización de los estudios soporte para la reglamentación del uso de las aguas en la corriente hídrica quebrada La Laja y sus tributarios en los municipios de Aratocha y Curití	Código: CAS-001-2023	
		Versión: 02	
		Fecha: Octubre de 2023	

Adjudicaciones

	Lts/seg	Porcentaje (%)
Para el predio "Finca Venecia Lote 1", (03-0052) de propiedad de Abelardo Sandoval Gómez, abrevadero de animales y uso doméstico.	0,1190	100,00

Tributario No. 1 Afluente Innominado No.1 - Quebrada La Laja

Caudal Base de Reparto: 1,0000 Lts/seg., igual al 100%

Primera Derivación Primera Derecha No.1 (N:2295299; E:4997024)

Se origina en el predio "La Esperanza", (03-0238) de Hernán Ulloa.

Caudal Asignado: 0,0160 Lts/seg

Adjudicaciones

Para el predio "La Esperanza" (03-0238) de propiedad de Hernán Ulloa, uso doméstico.	0,0160	100,00
--	--------	--------

Quebrada La Laja

Caudal Base de Reparto: 1,1500 Lts/seg., igual al 100%

Primera Derivación Primera Derecha No.1 (N:2295153; E:4997859)

Se origina en el predio "El Pantano", (03-0244), de José Pastor Arenales Barajas.

Caudal Asignado: 0,8740 Lts/seg

Adjudicaciones

<u>Para Cuatro (4) Subderivaciones</u>	0,8740	100,00
--	--------	--------



Primera Subderivación Primera Derecha No. 1 - 1

Se origina en el predio "El Pantano", (03-0244), de José Pastor Arenales Barajas.

Caudal Asignado: 0,7260 Lts/seg

Adjudicaciones

Para el predio de la Asociación Irapire, uso doméstico.	0,7260	100,00
---	--------	--------

	Contrato de Consultoría No. 00277-2023 Proyecto de distribución de aguas Actualización de los estudios soporte para la reglamentación del uso de las aguas en la corriente hídrica quebrada La Laja y sus tributarios en los municipios de Aratoca y Curití	Código: CAS-001-2023	
		Versión: 02	
		Fecha: Octubre de 2023	

Segunda Subderivación Segunda Derecha No. 1 - 2

Lts/seg Porcentaje (%)

Se origina en el predio “El Pantano”, (03-0244), de José Pastor Arenales Barajas.

Caudal Asignado: 0,0980 Lts/seg

Adjudicaciones

Para el predio “La Represa” (02-0242) de propiedad de Elisa Morales Osorio, cultivo café, pancojer, cítricos, restaurante, bovinos y uso doméstico.	0,0980	100,00
---	--------	--------

Tercera Subderivación Primera Izquierda No. 1 - 3

Se origina en el predio “El Pantano”, (03-0244), de José Pastor Arenales Barajas.

Caudal Asignado: 0,0260 Lts/seg

Adjudicaciones

Para el predio “Lote de Terreno” (03-0131) de propiedad de María Eugenia Trujillo Bueno, uso doméstico.	0,0260	100,000
---	--------	---------

Cuarta Subderivación Segunda Izquierda No. 1 - 4

Se origina en el predio “El Pantano”, (03-0244), de José Pastor Arenales Barajas.

Caudal Asignado: 0,0240 Lts/seg

Adjudicaciones

Para el predio “El Gran Chaparral” (03-0074) de propiedad de Nelly Reyes Sanguino, cultivo pancojer, abrevadero bovinos y uso doméstico.	0,0240	100,00
--	--------	--------

Quebrada La Laja

Caudal Base de Reparto: 1,2000 Lts/seg., igual al 100%



Segunda Derivación Segunda Derecha No.2 (N:2295178; E:4997572)

Se origina en el predio “El Pantano”, (03-0244), de José Pastor Arenales Barajas.

Caudal Asignado: 0,0700 Lts/seg

Adjudicaciones

Para el predio “Los Laureles” (03-0095) de propiedad de Celina Suárez de Parra, cultivo cítricos, procesamiento café, bovinos y uso doméstico.	0,0700	10,000
--	--------	--------

	Contrato de Consultoría No. 00277-2023 Proyecto de distribución de aguas Actualización de los estudios soporte para la reglamentación del uso de las aguas en la corriente hídrica quebrada La Laja y sus tributarios en los municipios de Aratoca y Curití	Código: CAS-001-2023	
		Versión: 02	
		Fecha: Octubre de 2023	

Lts/seg Porcentaje (%)

Innominada No. 2 Afluente Margen Izquierda Quebrada La Laja

Caudal Base de Reparto: 0,4120 Lts/seg., igual al 100%

Primera Derivación Primera Derecha No.1 (N:2295025; E:4996841)

Se origina en el predio “Los Laureles”, (03-0095), de propiedad de Celina Suárez de Parra.

Caudal Asignado: 0,2740 Lts/seg

Adjudicaciones

Para Dos (2) Subderivaciones

0,2740 100,00

Primera Subderivación Primera Izquierda No. 1 - 1

Se origina en el predio “Los Laureles”, (03-0095), de propiedad de Celina Suárez de Parra.

Caudal Asignado: 0,1200 Lts/seg

Adjudicaciones

Para el predio “El Renacuajo” (03-0079) de propiedad de Juan Paulo Santos Combariza, cultivo cítricos, caprinos, piscícola y uso doméstico.

0,0450 37,50

Para el predio “La Niebla Lote 1” (03-0094) de propiedad de Héctor Fernely Ríos Morales, procesamiento de café, bovinos, piscícola y uso doméstico.

0,0470 39,17

Para el predio “Sin Nombre” (03-0078) de propiedad de Rodolfo Picón Vega, procesamiento de café, bovinos y uso doméstico.

0,0280 23,33

Segunda Subderivación Primera Derecha No. 1 - 2

Se origina en el predio “Los Laureles”, (03-0095), de propiedad de Celina Suárez de Parra.

Caudal Asignado: 0,1540 Lts/seg



Adjudicaciones

Para el predio “La Cascada” (03-0062) de propiedad de Luis José Villareal, procesamiento de café, piscícola y uso doméstico.

0,0780 50,64

Para el predio “El Científico” (03-0214) de propiedad de Marta Vargas Campos, procesamiento de café y uso doméstico.

0,0210 13,64

	Contrato de Consultoría No. 00277-2023 Proyecto de distribución de aguas Actualización de los estudios soporte para la reglamentación del uso de las aguas en la corriente hídrica quebrada La Laja y sus tributarios en los municipios de Aratoca y Curití	Código: CAS-001-2023	
		Versión: 02	
		Fecha: Octubre de 2023	

	Lts/seg	Porcentaje (%)
Para el predio “Las Palmas Lote 1” (03-0069) de propiedad de Edelberto Santos Morales, bovinos y uso doméstico.	0,0180	11,69
Para el predio “Lina María” (03-0067) de propiedad de Carmen Sofía Ruíz, bovinos y uso doméstico.	0,0190	12,34
Para el predio “La Meseta Lote II” (03-0202) de propiedad de Wilmar Javier Jerez Ordóñez, uso doméstico.	0,0180	11,69

Quebrada La Laja

Tercera Derivación Tercera Derecha No. 3 (N:2294851; E:4996811)

Caudal Base de Reparto: 3,6500 Lts/seg., igual al 100%

Se origina en el predio “Irapires”, (03-0237), de Henry Morales Arciniegas.

Caudal Asignado: 2,2900 Lts/seg

Adjudicaciones

Para el predio del Acueducto El Uvo, uso doméstico.	2,290	100,00
---	-------	--------

Quebrada La Laja

Caudal Base de Reparto: 4,200 Lts/seg., igual al 100%

Cuarta Derivación Cuarta Derecha No. 4 (N:2294851; E:4996804)

Se origina en el predio “Irapires” (03-0237) de propiedad de Henry Morales Arciniegas.

Caudal Asignado: 0,3300 Lts/seg



Adjudicaciones

Para el predio “Irapires” (03-0237) de propiedad de Henry Morales Arciniegas, cultivo café, pancojer y pasto, procesamiento de café, bovinos, aves, peces y uso doméstico.	0,3300	100,00
--	--------	--------

Quebrada La Laja

Caudal Base de Reparto: 4,250 Lts/seg., igual al 100%

Quinta Derivación Quinta Derecha No. 5 (N:2294839; E:4996772)

	Contrato de Consultoría No. 00277-2023 Proyecto de distribución de aguas Actualización de los estudios soporte para la reglamentación del uso de las aguas en la corriente hídrica quebrada La Laja y sus tributarios en los municipios de Aratoca y Curití	Código: CAS-001-2023	
		Versión: 02	
		Fecha: Octubre de 2023	

Lts/seg Porcentaje (%)

Se origina en el predio “Irapires” (03-0237) de propiedad de Henry Morales Arciniegas.

Caudal Asignado: 0,0470 Lts/seg

Adjudicaciones

Para el predio “Los Rosales Lote 1” (03-0183) de propiedad de Sucesión Osorio Arciniegas, cultivo café y uso doméstico. 0,0470 100,00

Quebrada La Laja

Caudal Base de Reparto: 5,500 Lts/seg., igual al 100%

Sexta Derivación Sexta Derecha No. 6 (N:2294659; E:4996243)

Se origina en el predio “La Pia”, (03-0168), de propiedad de Mónica Paola Galvis Herreno.

Caudal Asignado: 0,1300 Lts/seg

Adjudicaciones

Para Dos (2) Subderivaciones 0,1300 100,00

Primera Subderivación Primera Izquierda No. 6 - 1

Se origina en el predio “La Pia”, (03-0168), de propiedad de Mónica Paola Galvis Herreno.

Caudal Asignado: 0,0160 Lts/seg

Adjudicaciones



Para el predio “Bellavista” (03-0055) de propiedad de Ángela Pimiento Santos, restaurante, hospedaje y uso doméstico. 0,0160 100,00

Segunda Subderivación Segunda Izquierda No. 6 – 2

Se origina en el predio “La Pia”, (03-0168), de propiedad de Mónica Paola Galvis Herreno.

Caudal Asignado: 0,1140 Lts/seg

Adjudicaciones

	Contrato de Consultoría No. 00277-2023 Proyecto de distribución de aguas Actualización de los estudios soporte para la reglamentación del uso de las aguas en la corriente hídrica quebrada La Laja y sus tributarios en los municipios de Aratocha y Curití	Código: CAS-001-2023	
		Versión: 02	
		Fecha: Octubre de 2023	

	Lts/seg	Porcentaje (%)
Para el predio "Guaduas" (03-0219) de propiedad de Néstor Anaya Quintero, cultivo y procesamiento de café, abrevadero animales y uso doméstico.	0,0460	40,34
Para el predio "Villa Andrea" (03-0196) de propiedad de Hermes Anaya Quintero, uso doméstico.	0,0160	14,04
Para el predio "Villa Tatiana Lote 1" (03-0087) de propiedad de Luis Noraldo Ramírez Hernández, uso doméstico.	0,0160	14,04
Para el predio "Villa Natalia Lote 3" (03-0197) de propiedad de Miriam García de Jaimes, uso doméstico.	0,0160	14,04
Para el predio "La Fortuna Lote 4" (03-0198) de propiedad de Martin Anaya Quintero, uso doméstico.	0,0200	17,54

Quebrada La Laja

Caudal Base de Reparto: 5,5000 Lts/seg., igual al 100%

Séptima Derivación Séptima Derecha No. 7 (N:2294414; E:4996516)

Se origina en el predio "La Pia", (03-0168), de propiedad de Mónica Paola Galvis Herreno.

Caudal Asignado: 0,0380 Lts/seg

Adjudicaciones

Para el predio "Árbol Solo Lote 3" (02-0031) de propiedad de Herederos de José del Carmen Arciniegas Galvis, abrevadero animales y uso doméstico.	0,0380	100,00
---	--------	--------

Quebrada La Laja

Caudal Base de Reparto: 5,9500 Lts/seg., igual al 100%

Octava Derivación Octava Derecha No. 8 (N:2294413; E:4996513)



Se origina en el predio "Zorrento Lote 1", (03-0025), de propiedad de Elizabeth Morales Arciniegas.

Caudal Asignado: 0,9740 Lts/seg

Adjudicaciones

Para el Acueducto Rural Arenales del municipio de Curití, uso doméstico.	0,9740	100,00
--	--------	--------

Quebrada La Laja

	Contrato de Consultoría No. 00277-2023 Proyecto de distribución de aguas Actualización de los estudios soporte para la reglamentación del uso de las aguas en la corriente hídrica quebrada La Laja y sus tributarios en los municipios de Aratoca y Curití	Código: CAS-001-2023	
		Versión: 02	
		Fecha: Octubre de 2023	

Lts/seg Porcentaje (%)

Caudal Base de Reparto: 6,0000 Lts/seg., igual al 100%

Novena Derivación Novena Derecha No. 9 (N:2294362; E:4996442)

Se origina en el predio "Zorrento Lote 1", (03-0025), de propiedad de Elizabeth Morales Arciniegas.

Caudal Asignado: 1,2960 Lts/seg

Adjudicaciones

Para la Asociación Árbol Solo, abastecimiento acueducto, uso doméstico.	1,2960	100,00
---	--------	--------

Quebrada La Laja

Caudal Base de Reparto: 31,0000 Lts/seg., igual al 100%

Décima Derivación Primera Izquierda No. 10 (N:2294914; E:4996302)

Se origina en el predio "La Laja", (03-0235), de propiedad de Miguel Ángel Moreno Suarez.

Caudal Asignado: 0,0360 Lts/seg

Adjudicaciones

Para el "Lote 3" (02-0132) de propiedad de Edgar Sandoval Manrique, cultivo café, pancojer y uso doméstico.	0,0360	100,00
---	--------	--------

Quebrada La Laja

Caudal Base de Reparto: 31,0000 Lts/seg., igual al 100%



Décima Primera Derivación Segunda Izquierda No. 11 (N:2294913; E:4996273)

Se origina en el predio "La Laja", (03-0235), de propiedad de Miguel Ángel Moreno Suárez.

Caudal Asignado: 0,0160 Lts/seg.

Adjudicaciones

Para el predio "La Laja" (03-0235) de propiedad de Miguel Ángel Moreno Suárez, uso doméstico.	0,0160	100,00
---	--------	--------

	Contrato de Consultoría No. 00277-2023 Proyecto de distribución de aguas Actualización de los estudios soporte para la reglamentación del uso de las aguas en la corriente hídrica quebrada La Laja y sus tributarios en los municipios de Aratocha y Curití	Código: CAS-001-2023	
		Versión: 02	
		Fecha: Octubre de 2023	

Lts/seg Porcentaje (%)

Quebrada La Laja

Caudal Base de Reparto: 31,0000 Lts/seg., igual al 100%

Décima Segunda Derivación Tercera Izquierda No. 12 (N:2294868; E:4996053)

Se origina en el predio “La Veguita”, (03-0232), de propiedad de Roberto Guevara Lizarazo.

Caudal Asignado: 0,0660 Lts/seg.

Adjudicaciones

Para el predio “Villa Luz Lote 4” (02-0286) de propiedad de Luz Matilde Rincón Acevedo, uso restaurante, desarrollo avícola y uso doméstico.

0,0660 100,00

Quebrada La Laja

Caudal Base de Reparto: 32,0000 Lts/seg., igual al 100%

Décima Tercera Derivación Cuarta Izquierda No. 13 (N:2294797; E:4995934)

Se origina en el predio “Leticia”, de propiedad de Esther Becerra Moreno.

Caudal Asignado: 0,1160 Lts/seg.

Adjudicaciones

Para el predio “El Oso” (03-0207) de propiedad de Isidro Villareal Lizarazo, aves y uso doméstico.

0,1160 100,00

Quebrada La Laja



Caudal Base de Reparto: 32,0000 Lts/seg., igual al 100%

Décima Cuarta Derivación Quinta Izquierda No. 14 (N:2294664; E:4995529)

Se origina en el predio “Leticia”, (03-0230), de propiedad de Esther Becerra Moreno.

Caudal Asignado: 0,0290 Lts/seg.

Adjudicaciones

	Contrato de Consultoría No. 00277-2023 Proyecto de distribución de aguas Actualización de los estudios soporte para la reglamentación del uso de las aguas en la corriente hídrica quebrada La Laja y sus tributarios en los municipios de Aratoca y Curití	Código: CAS-001-2023	
		Versión: 02	
		Fecha: Octubre de 2023	

Lts/seg Porcentaje (%)

Para el predio “La María” (02-0136) de propiedad de Plutarco Báez González, pancojer, cítricos y uso doméstico.

0,0290 100,00

Quebrada La Laja

Caudal Base de Reparto: 32.0000 Lts/seg., igual al 100%

Décima Quinta Derivación Sexta Izquierda No. 15 (N:2294174; E:4995152)

Caudal Asignado: 0,0470 Lts/seg.

Se origina en el predio “Leticia”, (03-0230), de propiedad de Esther Becerra Moreno.

Adjudicaciones

Para el predio “Villa Magdalena Lote 2” (02-0135) de propiedad de Rebeca González viuda de Sarmiento, pancojer, caprinos, aves y uso doméstico.

0,0470 100,00

Innominada No. 3 - Afluente Margen Izquierda Quebrada La Laja

Caudal Base de Reparto: 0,1010 Lts/seg., igual al 100%

Primera Derivación Primera Derecha No. 1 (N:2294116; E:4995075)

Caudal Asignado: 0,0600 Lts/seg

Se origina en el predio “Lote 2”, (02-0188), de propiedad de Alirio Bautista Flores.

Adjudicaciones

Para el predio “Lote 2” (02-0188) de propiedad de Alirio Bautista Flores, cultivo pancojer y uso doméstico.

0,0170 28,33

Para el predio “El Sabio” (02-0316) de propiedad de Agda Eliza Rangel Álvarez, uso doméstico.

0,0160 26,67



Para el predio “Villa Margarita Lote 2” (02-0173) de propiedad de Deivi Nathalie Gaitán Ramírez, aves, caprinos y uso doméstico.

0,0270 45,00

Quebrada La Laja

Caudal Base de Reparto: 33.0000 Lts/seg., igual al 100%

Décima Sexta Derivación Séptima Izquierda No. 16 (N:2293968; E:4995645)

	Contrato de Consultoría No. 00277-2023 Proyecto de distribución de aguas Actualización de los estudios soporte para la reglamentación del uso de las aguas en la corriente hídrica quebrada La Laja y sus tributarios en los municipios de Aratoca y Curití	Código: CAS-001-2023	
		Versión: 02	
		Fecha: Octubre de 2023	

Lts/seg Porcentaje (%)

Se origina en el predio “La Esperanza”, (02-0005), de propiedad de María Patricia Muñoz Gómez.

Caudal Asignado: 0,0600 Lts/seg

Adjudicaciones

Para el predio “El Recuerdo Lote 2” (03-0890) de propiedad de Albertina Blanco de Meza, procesamiento de café, bovinos y uso doméstico. 0,0600 100,00

Quebrada La Laja

Caudal Base de Reparto: 34,0000 Lts/seg., igual al 100%

Décima Séptima Derivación Octava Izquierda No. 17 (N:2293844; E:4994837)

Se origina en el predio “La Laja”, (03-0228), de propiedad de Albertina Blanco Meza

Caudal Asignado: 0,0210 Lts/seg.

Adjudicaciones

Para el predio “La Campana” (02-0134) de propiedad de María Nidia Sandoval, cultivo pancojer y uso doméstico. 0,0210 100,00

Quebrada La Laja

Caudal Base de Reparto: 34,5000 Lts/seg., igual al 100%

Décima Octava Derivación Novena Izquierda No. 18 (N:2293558; E:4994915)

Se origina en el predio “Lote 3”, (02-0132), de propiedad de Edgar Sandoval Manrique



Caudal Asignado: 0,0240 Lts/seg

Adjudicaciones

Para el predio “La Fortuna Predio 1” (02-0133) de propiedad de Inés Sandoval Cáceres, cultivo café y uso doméstico. 0,0240 100,00

Innominada No. 4 - Afluente Margen Izquierda Quebrada La Laja

Caudal Base de Reparto: 0,0500 Lts/seg., igual al 100%

	Contrato de Consultoría No. 00277-2023 Proyecto de distribución de aguas Actualización de los estudios soporte para la reglamentación del uso de las aguas en la corriente hídrica quebrada La Laja y sus tributarios en los municipios de Aratoca y Curití	Código: CAS-001-2023	
		Versión: 02	
		Fecha: Octubre de 2023	

Lts/seg Porcentaje (%)

Primera Derivación Primera Derecha No. 1 (N:2293607; E:4994804)

Caudal Asignado: 0,0160 Lts/seg.

Se origina en el predio "Villa Bárbara Predio 3", (02-0190, de propiedad de Álvaro Manrique Daza.

Adjudicaciones

Para el predio "Villa Bárbara Predio 3" (02-0190) de propiedad de Álvaro Manrique Daza, uso doméstico.

0,0160 100,00

Quebrada La Laja

Caudal Base de Reparto: 34,5000 Lts/seg., igual al 100%

Décima Novena Derivación Décima Izquierda No. 19 (N:2293607; E:4994804)

Se origina en el predio "Lote 2", (02-0131), de propiedad de Inés Suárez de Grass.

Caudal Asignado: 0,0630 Lts/seg

Adjudicaciones

Para el predio "Lote 2" (02-0131) de propiedad de Inés Suárez de Grass, cultivo pancojer y uso doméstico.

0,0630 100,00

Innomina No. 5 - Afluente Margen Izquierda Quebrada La Laja

Caudal Base de Reparto: 0,0600 Lts/seg., igual al 100%

Primera Derivación Primera Derecha No. 1 (N:2293596; E:4994658)

Se origina en el predio "Lote 1", (02-0130), de propiedad de Benigno Beltrán Álvarez.

Caudal Asignado: 0,0380 Lts/seg.



Adjudicaciones

Para el predio "Lote 1" (02-0130) de propiedad de Benigno Beltrán Álvarez, procesamiento de café y uso doméstico.

Quebrada La Laja

0,0380 100,00

Caudal Base de Reparto: 35,0000 Lts/seg., igual al 100%

	Contrato de Consultoría No. 00277-2023 Proyecto de distribución de aguas Actualización de los estudios soporte para la reglamentación del uso de las aguas en la corriente hídrica quebrada La Laja y sus tributarios en los municipios de Aratoca y Curití	Código: CAS-001-2023	
		Versión: 02	
		Fecha: Octubre de 2023	

Lts/seg Porcentaje (%)

Vigésima Derivación Décima Primera Izquierda No. 20 (N:2294181; E:4994458)

Se origina en el predio "Aconcagua", (02-0001), de propiedad de María Patricia Muñoz Gómez.

Caudal Asignado: 18,1160 Lts/seg.

Adjudicaciones

Para el predio del Acueducto Regional Cooperativo El Común Ltda., uso doméstico.

18,1160 100,00

Quebrada La Laja

Caudal Base de Reparto: 35,0000 Lts/seg., igual al 100%

Vigésima Primera Derivación Décima Segunda Izquierda No. 21 (N:2294181; E:4994458)

Se origina en el predio "La Laja", (03-0195), de propiedad de Leónidas Vargas Silva.

Caudal Asignado: 0,0960 Lts/seg.

Adjudicaciones

Para el predio "Lote de Terreno" (02-0044) de propiedad de Juan de Jesús Rincón Galvis, aves y uso doméstico.

0,0960 100,00

Quebrada La Laja

Caudal Base de Reparto: 35,0000 Lts/seg., igual al 100%

Vigesimosegunda Derivación Decimotercera Izquierda No. 22 (N:2294197; E:4994459)

Se origina en el predio "El Lucero", (02-0096), de propiedad de Christian Blanco Afanador.

Caudal Asignado: 5,2200 Lts/seg.



Adjudicaciones

Para el predio de la Corporación Acueducto Regional Macaregua, uso doméstico.

5,2200 100,00

Quebrada La Laja

Caudal Base de Reparto: 36,0000 Lts/seg., igual al 100%

	Contrato de Consultoría No. 00277-2023 Proyecto de distribución de aguas Actualización de los estudios soporte para la reglamentación del uso de las aguas en la corriente hídrica quebrada La Laja y sus tributarios en los municipios de Aratoca y Curití	Código: CAS-001-2023	
		Versión: 02	
		Fecha: Octubre de 2023	

Lts/seg Porcentaje (%)

**Vigesimotercera Derivación Decimocuarta Izquierda No. 23 (N:2294197;
E:4994459)**

Se origina en el predio "Lote de Terreno", (03-0416), de propiedad de Jorge Eslava Rincón.

Caudal Asignado: 0,0260 Lts/seg.

Adjudicaciones

Para el predio "Sin Dirección" (02-0105) de propiedad de Edgar Rincón Macías, pancojer, piscícola, avícola y uso doméstico.

0,0260 100,00

Quebrada La Laja

Caudal Base de Reparto: 36,0000 Lts/seg., igual al 100%

**Vigesimocuarta Derivación Decimoquinta Izquierda No. 24 (N:2294209;
E:4994459)**

Se origina en el predio "Lote de Terreno", (03-0416), de propiedad de Jorge Eslava Rincón.

Caudal Asignado: 0,0300 Lts/seg.

Adjudicaciones

Para el predio "La Laja" (02-0045) de propiedad de María del Carmen Rincón Hernández, cultivo pancojer y uso doméstico.

0,0300 100,00

Quebrada La Laja

Caudal Base de Reparto: 37,5000 Lts/seg., igual al 100%

**Vigesimoquinta Derivación Decimosexta Izquierda No. 25 (N:2294339;
E:4994411)**



Se origina en el predio "Lote de Terreno", (02-0044), de propiedad de Juan de Jesús Rincón Galvis.

Caudal Asignado: 0,0200 Lts/seg.

Adjudicaciones

Para el predio "El Cascajal" (02-0054), de propiedad de Ana Dolores Sánchez Bayona, uso doméstico.

0,0200 100,00

	Contrato de Consultoría No. 00277-2023 Proyecto de distribución de aguas Actualización de los estudios soporte para la reglamentación del uso de las aguas en la corriente hídrica quebrada La Laja y sus tributarios en los municipios de Aratocha y Curití	Código: CAS-001-2023	
		Versión: 02	
		Fecha: Octubre de 2023	

Lts/seg Porcentaje (%)

Quebrada La Laja

Caudal Base de Reparto: 40,000 Lts/seg., igual al 100%

Vigésimasexta Derivación Décimaséptima Izquierda No. 26 (N:2294363; E:4994396)

Se origina en el predio "Llano Grande", (03-0155), de propiedad de Promotora de Inversiones El Cerro.

Caudal Asignado: 0,0170 Lts/seg.

Adjudicaciones

Para el predio "El Potrero" (04-0006) de propiedad de José Ángel Rincón Gómez, aves y uso doméstico.

0,0170 100,00

Quebrada La Laja

Caudal Base de Reparto: 40,000 Lts/seg., igual al 100%

Vigésimoséptima Derivación Decimoctava Izquierda No. 27 (N:2294411; E:4994347)

Se origina en el predio "Llano Grande", (03-0155), de propiedad de Promotora de Inversiones El Cerro.

Caudal Asignado: 0,0270 Lts/seg.

Adjudicaciones

Para el predio "La Laja" (03-0314) de propiedad de Fredy Alexander Mejía Mantilla, procesamiento de café y uso doméstico.

0,0270 100,00

Quebrada La Laja



Caudal Base de Reparto: 40,000 Lts/seg., igual al 100%

Vigésimoctava Derivación Decimonovena Izquierda No. 28 (N:2294470; E:4994299)

Se origina en el predio "Llano Grande", (03-0155), de propiedad de Promotora de Inversiones El Cerro.

Caudal Asignado: 0,0190 Lts/seg.

Adjudicaciones

	Contrato de Consultoría No. 00277-2023 Proyecto de distribución de aguas Actualización de los estudios soporte para la reglamentación del uso de las aguas en la corriente hídrica quebrada La Laja y sus tributarios en los municipios de Aratoca y Curití	Código: CAS-001-2023	
		Versión: 02	
		Fecha: Octubre de 2023	

Lts/seg Porcentaje (%)

Para el predio “Lote” (03-0390) de propiedad de Alberto Mantilla Angarita y otros, caprinos y uso doméstico.

0,0190 100,00

Quebrada La Laja

Caudal Base de Reparto: 40,0000 Lts/seg., igual al 100%

Vigésimanoventa Derivación Vigésima Izquierda No. 29 (N:2294285; E:4994096)

Se origina en el predio “Llano Grande”, (03-0155), de propiedad de Promotora de Inversiones El Cerro.

Caudal Asignado: 0,0160 Lts/seg.

Adjudicaciones

Para el predio “La Laja” (03-0156) de propiedad de Luis Demetrio Mantilla, uso doméstico.

0,0160 100,00

Nacimiento La Pradera - Afluente Quebrada Clavellinas

Caudal Base de Reparto: 0,3400 Lts/seg., igual al 100%

Primera Derivación Primera Izquierda No. 1 (N:2294538; E:4994263)

Se origina en el predio “Granja Gran Sebastián”, (03-0129), de propiedad de Fiduciaria Bogotá S.A.

Caudal Asignado: 0,0590 Lts/seg.

Adjudicaciones

Para el predio “El Mango” (03-0511) de propiedad de Nubia Rojas Mejía, procesamiento de café y uso doméstico.

0,0590 100,00



Nacimiento La Serrana - Quebrada Clavellinas

Caudal Base de Reparto: 0,5100 Lts/seg., igual al 100%

Primera Derivación Primera Izquierda No. 1 (N:2294663; E:4994254)

Se origina en el predio “Granja Gran Sebastián”, (03-0129), de propiedad de Fiduciaria Bogotá S.A.

Caudal Asignado: 0,1950 Lts/seg.

	Contrato de Consultoría No. 00277-2023 Proyecto de distribución de aguas Actualización de los estudios soporte para la reglamentación del uso de las aguas en la corriente hídrica quebrada La Laja y sus tributarios en los municipios de Aratoca y Curití	Código: CAS-001-2023	
		Versión: 02	
		Fecha: Octubre de 2023	

Lts/seg Porcentaje (%)

Adjudicaciones

Para el predio “Las Flores” (03-0114) de propiedad de Luis Arturo Parra Conde, uso doméstico.	0,1560	80,00
Para el predio “El Arrayán” (03-0512) de propiedad de Luz Marina Silva Barón, uso doméstico.	0,0160	8,21
Para el predio “La Fortuna Lote 1” (03-0781) de propiedad de Alexander Rojas Mejía, procesamiento de café y uso doméstico.	0,0230	11,79

Nacimiento La Serrana - Quebrada Clavellinas

Caudal Base de Reparto: 0,5500 Lts/seg., igual al 100%

Segunda Derivación Segunda Izquierda No. 2 (N:2294860; E:4994122)

Se origina en el predio “Granja Gran Sebastián”, (03-0129), de propiedad de Fiduciaria Bogotá S.A.

Caudal Asignado: 0,0520 Lts/seg.

Adjudicaciones

Para el predio “Los Cámbulos” (03-0102) de propiedad de José Domingo Godoy Hurtado, uso doméstico.	0,0180	34,62
Para el predio “El Porvenir” (03-0495) de propiedad de Martha Cecilia Barragán Silva, uso doméstico.	0,0160	30,76
Para el predio “La Esperanza” (03-0545) de propiedad de Carmen Rosa Ariza Cortez, uso doméstico.	0,0180	34,62

Nacimiento Yerbabuena - Afluente Quebrada Clavellinas

Caudal Base de Reparto: 0,7500 Lts/seg., igual al 100%



Primera Derivación Primera Izquierda No. 1 (N:2294864; E:4993934)

Se origina en el predio “La Pradera”, (03-0222), de propiedad de Héctor Daza Hernández.

Caudal Asignado: 0,5480 Lts/seg.

Adjudicaciones

Para el predio “La Pradera” (03-0222) de propiedad de Héctor Daza Hernández, aves, procesamiento de café y uso doméstico.	0,5480	100,00
---	--------	--------

	Contrato de Consultoría No. 00277-2023 Proyecto de distribución de aguas Actualización de los estudios soporte para la reglamentación del uso de las aguas en la corriente hídrica quebrada La Laja y sus tributarios en los municipios de Aratoca y Curití	Código: CAS-001-2023	 Ingeniería SAS BIC
		Versión: 02	
		Fecha: Octubre de 2023	

Lts/seg Porcentaje (%)

Nacimiento Yerbabuena - Afluente Quebrada Clavellinas

Caudal Base de Reparto: 0,8000 Lts/seg., igual al 100%

Segunda Derivación Primera Derecha No. 2 (N:2294830; E:4993781)

Se origina en el predio “La Pradera”, (03-0222), de propiedad de Héctor Daza Hernández.

Caudal Asignado: 0,2380 Lts/seg.

Adjudicaciones

Para Tres (3) Subderivaciones

0,2380 100,00

Primera Subderivación Primera Izquierda No. 2 – 1

Se origina en el predio “La Pradera”, (03-0222), de propiedad de Héctor Daza Hernández.

Caudal Asignado: 0,0740 Lts/seg.

Adjudicaciones

Para el predio “La Meseta” (03-0210) de propiedad de Héctor Daza Hernández, uso doméstico.

0,0740 100,00

Segunda Subderivación Segunda Izquierda No. 2 - 2

Se origina en el predio “La Pradera”, (03-0222), de propiedad de Héctor Daza Hernández.

Caudal Asignado: 0,0780 Lts/seg.

Adjudicaciones

Para el predio “La Aguada” (03-0112), de propiedad de José Mejía Mantilla, bovinos y uso doméstico.



0,0190 24,36

Para el predio “Buenavista Lote 5” (03-0784) de propiedad de Jaime Díaz Sandoval, procesamiento de café y uso doméstico.

0,0590 75,64

Tercera Subderivación Tercera Izquierda No. 2 - 3

Se origina en el predio “La Pradera”, (03-0222), de propiedad de Héctor Daza Hernández.

	Contrato de Consultoría No. 00277-2023 Proyecto de distribución de aguas Actualización de los estudios soporte para la reglamentación del uso de las aguas en la corriente hídrica quebrada La Laja y sus tributarios en los municipios de Aratoca y Curití	Código: CAS-001-2023	
		Versión: 02	
		Fecha: Octubre de 2023	

Lts/seg Porcentaje (%)

Caudal Asignado: 0,0860 Lts/seg.

Adjudicaciones

Para el predio “El Mango” (03-0361) de propiedad de José Mejía Mantilla, aves, procesamiento de café y uso doméstico. 0,0860 100,00

Nacimiento Yerbabuena - Afluente Quebrada Clavellinas

Caudal Base de Reparto: 0,8100 Lts/seg., igual al 100%

Tercera Derivación Segunda Derecha No. 3 (N:2294606; E:4993826)

Se origina en el predio “La Pradera”, (03-0222), de propiedad de Héctor Daza Hernández.

Caudal Asignado: 0,0380 Lts/seg.

Adjudicaciones

Para el predio “San Manuel” (03-0221) de propiedad de Adela Pimiento Muñoz, procesamiento de café y uso doméstico. 0,0380 100,00

Nacimiento Yerbabuena - Afluente Quebrada Clavellinas

Caudal Base de Reparto: 0,8800 Lts/seg., igual al 100%

Cuarta Derivación Tercera Derecha No. 4 (N:2294681; E:4993591)

Se origina en el predio “Granja Gran Sebastián”, (03-0129), de propiedad de Fiduciaria Bogotá S.A.

Caudal Asignado: 0,0490 Lts/seg.



Adjudicaciones

Para el predio “Los Almendros Lote 2” (03-0851) de propiedad de Martha Mejía Quintero, cultivo y procesamiento de café, aves y uso doméstico. 0,0490 100,00

Quebrada Clavellinas

Caudal Base de Reparto: 3,0000 Lts/seg., igual al 100%

Quinta Derivación Cuarta Derecha No. 5 (N:2294907; E:4993093)

	Contrato de Consultoría No. 00277-2023 Proyecto de distribución de aguas Actualización de los estudios soporte para la reglamentación del uso de las aguas en la corriente hídrica quebrada La Laja y sus tributarios en los municipios de Aratoca y Curití	Código: CAS-001-2023	
		Versión: 02	
		Fecha: Octubre de 2023	

Lts/seg Porcentaje (%)

Se origina en el predio “La Pradera”, (03-0222), de propiedad de Héctor Daza Hernández.

Caudal Asignado: 0,1800 Lts/seg.

Adjudicaciones

Para el predio “El Vergel” (03-0111) de propiedad de Jaime Humberto Cuevas Cárdenas, procesamiento de café, avícola y uso doméstico.	0,1800	100,00
--	--------	--------

Quebrada Clavellinas

Caudal Base de Reparto: 3,0000 Lts/seg., igual al 100%

Sexta Derivación Quinta Derecha No. 6 (N:2294986; E:4992735)

Se origina en el predio “La Pradera”, (03-0222), de propiedad de Héctor Daza Hernández.

Caudal Asignado: 0,0820 Lts/seg.

Adjudicaciones

Para el predio “Los Naranjos” (03-0369) de propiedad de Elvia Rosa Mejía Quintero, aves, procesamiento de café y uso doméstico.	0,0430	52,44
---	--------	-------

Para el predio “La Veguita” (03-0370) de propiedad de Flor Elba Díaz López, aves, procesamiento de café y uso doméstico.	0,0390	47,56
--	--------	-------

Quebrada Clavellinas

Caudal Base de Reparto: 3,0000 Lts/seg., igual al 100%

Séptima Derivación Sexta Derecha No. 7 (N:2295070; E:4992555)

Se origina en el predio “La Pradera”, (03-0222), de propiedad de Héctor Daza Hernández.



Caudal Asignado: 0,0190 Lts/seg.

Adjudicaciones

Para el predio “San José Lote 1” (03-0628) de propiedad de Ernesto Mejía, bovinos y uso doméstico.	0,0190	100,00
--	--------	--------

Quebrada Clavellinas

Caudal Base de Reparto: 3,0000 Lts/seg., igual al 100%

	Contrato de Consultoría No. 00277-2023 Proyecto de distribución de aguas Actualización de los estudios soporte para la reglamentación del uso de las aguas en la corriente hídrica quebrada La Laja y sus tributarios en los municipios de Aratoca y Curití	Código: CAS-001-2023	
		Versión: 02	
		Fecha: Octubre de 2023	

Lts/seg Porcentaje (%)

Octava Derivación Séptima Derecha No. 8 (N:2295176; E:4992283)

Se origina en el predio “La Pradera”, (03-0222), de propiedad de Héctor Daza Hernández.

Caudal Asignado: 0,0800 Lts/seg.

Adjudicaciones

Para el predio “La Isla” (03-0417) de propiedad de Elvia Mantilla Ferreira y otros, procesamiento de café y uso doméstico.	0,0420	52,50
Para el predio “Bellavista Lote 2” (03-0786) de propiedad de Santiago Mejía Calderón, uso doméstico.	0,0380	47,50

Quebrada Clavellinas

Caudal Base de Reparto: 3,0000 Lts/seg., igual al 100%

Novena Derivación Octava Derecha No. 9 (N:2295333; E:4992125)

Se origina en el predio “La Pradera”, (03-0222), de propiedad de Héctor Daza Hernández.

Caudal Asignado: 0,0410 Lts/seg.

Adjudicaciones

Para el predio “La Primavera” (03-0325) de propiedad de María Antonia Aparicio Pimiento, procesamiento de café y uso doméstico.	0,0410	100,00
---	--------	--------

Quebrada Clavellinas

Caudal Base de Reparto: 3,0000 Lts/seg., igual al 100%



Décima Derivación Novena Derecha No. 10 (N:2295336; E:4992110)

Se origina en el predio “La Pradera”, (03-0222), de propiedad de Héctor Daza Hernández.

Caudal Asignado: 0,0220 Lts/seg.

Adjudicaciones

Para el predio “Tierra Buena” (03-0217) de propiedad de Carlos Julio Celis Ardila, caprinos, procesamiento de café y uso doméstico.	0,0220	100,00
---	--------	--------

	Contrato de Consultoría No. 00277-2023 Proyecto de distribución de aguas Actualización de los estudios soporte para la reglamentación del uso de las aguas en la corriente hídrica quebrada La Laja y sus tributarios en los municipios de Aratoca y Curití	Código: CAS-001-2023	
		Versión: 02	
		Fecha: Octubre de 2023	

Lts/seg Porcentaje (%)

Nacimiento San Felipe - Afluente Quebrada Clavellinas

Caudal Base de Reparto: 0,1020 Lts/seg., igual al 100%

Primera Derivación Primera Derecha No. 1 (N:2295342; E:4992033)

Se origina en el predio “La Esperanza”, (03-0507), de propiedad de Inversiones Ducón Araque.

Caudal Asignado: 0,0630 Lts/seg.

Adjudicaciones

Para Dos (2) Subderivaciones

Primera Subderivación Primera Derecha No. 1 - 1

Se origina en el predio “La Esperanza”, de propiedad de Inversiones Ducon Araque.

Caudal Asignado: 0,0210 Lts/seg.

Adjudicaciones

Para el predio “El Mirador” (03-0543) de propiedad de Gilberto Barragán y otros, aves, procesamiento de café y uso doméstico.

0,0210 100,00

Segunda Subderivación Segunda Derecha No. 1 - 2

Se origina en el predio “La Esperanza”, de propiedad de Inversiones Ducon Araque.

Caudal Asignado: 0,0420 Lts/seg.



Adjudicaciones

Para el predio “El Diviso” (03-0315) de propiedad de Rosa Bautista Galvis, procesamiento de café y uso doméstico.

0,0420 100,00

Nacimiento San Felipe - Afluente Quebrada Clavellinas

Caudal Base de Reparto: 1,0000 Lts/seg., igual al 100%

	Contrato de Consultoría No. 00277-2023 Proyecto de distribución de aguas Actualización de los estudios soporte para la reglamentación del uso de las aguas en la corriente hídrica quebrada La Laja y sus tributarios en los municipios de Aratocha y Curití	Código: CAS-001-2023	
		Versión: 02	
		Fecha: Octubre de 2023	

Lts/seg Porcentaje (%)

Segunda Derivación Segunda Derecha No. 2 (N:2296051; E:4990948)

Se origina en el predio “El Mirador Lote 2”, (03-0663), de propiedad de Carlos Martín Castillo.

Caudal Asignado: 0,0440 Lts/seg.

Adjudicaciones

Para Dos (2) Subderivaciones

Primera Subderivación Primera Izquierda No. 2 - 1

Se origina en el predio “El Mirador Lote 2”, (03-0663), de propiedad de Carlos Martín Castillo.

Caudal Asignado: 0,0280 Lts/seg.

Adjudicaciones

Para el predio “Ramírez” (03-0196) de propiedad de Expedito Joya Vargas, cerdos, bovinos y uso doméstico.

0,0280 100,00

Segunda Subderivación Segunda Izquierda No. 2 - 2

Se origina en el predio “El Mirador Lote 2”, (03-0663), de propiedad de Carlos Martín Castillo.

Caudal Asignado: 0,0160 Lts/seg.

Adjudicaciones

Para el predio “San Manuel” (03-0221) de propiedad de Carlos Pimiento Muñoz, uso doméstico.



0,0160 100,00

Nacimiento San Felipe - Afluente Quebrada Clavellinas

Caudal Base de Reparto: 1,1000 Lts/seg., igual al 100%

Tercera Derivación Tercera Derecha No. 3 (N:2296059; E:4990948)

Se origina en el predio “Los Claveles”, (03-0469), de propiedad de María Helena Estévez Ayala.

	Contrato de Consultoría No. 00277-2023 Proyecto de distribución de aguas Actualización de los estudios soporte para la reglamentación del uso de las aguas en la corriente hídrica quebrada La Laja y sus tributarios en los municipios de Aratoca y Curití	Código: CAS-001-2023	
		Versión: 02	
		Fecha: Octubre de 2023	

Lts/seg Porcentaje (%)

Caudal Asignado: 0,0590 Lts/seg.

Adjudicaciones

Para el predio "Villa María" (03-0508) de propiedad de Humberto Ramírez Beltrán, procesamiento de café y uso doméstico. 0,0590 100,00

Nacimiento San Felipe - Afluente Quebrada Clavellinas

Caudal Base de Reparto: 1,1200 Lts/seg., igual al 100%

Cuarta Derivación Cuarta Derecha No. 4 (N:2296067; E:4990948)

Se origina en el predio "Los Claveles", (03-0469), de propiedad de María Helena Estévez Ayala.

Caudal Asignado: 0,2530 Lts/seg.

Adjudicaciones

Para Ocho (8) Subderivaciones 0,2530 100,00

Primera Subderivación Primera Izquierda No. 4 - 1

Se origina en el predio "Los Claveles", de propiedad de María Helena Estévez Ayala.

Caudal Asignado: 0,0160 Lts/seg.

Adjudicaciones

Para el predio "Las Vegas" (03-0367) de propiedad de María del Carmen Pimiento Bautista, uso doméstico. 0,0160 100,00



Segunda Subderivación Segunda Izquierda No. 4 - 2

Se origina en el predio "Los Claveles", (03-0469), de propiedad de María Helena Estévez Ayala.

Caudal Asignado: 0,0160 Lts/seg.

Adjudicaciones

Para el predio "El Paraíso" (03-0412) de propiedad de Ruth Stella Vega, uso doméstico. 0,0160 100,00

	Contrato de Consultoría No. 00277-2023 Proyecto de distribución de aguas Actualización de los estudios soporte para la reglamentación del uso de las aguas en la corriente hídrica quebrada La Laja y sus tributarios en los municipios de Aratoca y Curití	Código: CAS-001-2023	
		Versión: 02	
		Fecha: Octubre de 2023	

Lts/seg Porcentaje (%)

Tercera Subderivación Tercera Izquierda No. 4 - 3

Se origina en el predio “Los Claveles”, (03-0469), de propiedad de María Helena Estévez Ayala.

Caudal Asignado: 0,0160 Lts/seg.

Adjudicaciones

Para el predio “Los Claveles” (03-0469) de propiedad de María Helena Estévez Ayala, uso doméstico.	0,0160	100,00
--	--------	--------

Cuarta Subderivación Cuarta Izquierda No. 4 - 4

Se origina en el predio “Los Claveles”, (03-0469), de propiedad de María Helena Estévez Ayala.

Caudal Asignado: 0,0860 Lts/seg.

Adjudicaciones

Para el predio “El Pomarroso” (03-0219) de propiedad de Leonardo Caballero Pimiento, avícola y uso doméstico.	0,0860	100,00
---	--------	--------

Quinta Subderivación Primera Derecha No. 4 - 5

Se origina en el predio “Los Claveles”, (03-0469), de propiedad de María Helena Estévez Ayala.

Caudal Asignado: 0,0670 Lts/seg.

Adjudicaciones

Para el predio “Buenavista” (03-0223) de propiedad de Álvaro Niño Gamboa, avícola, procesamiento de café y uso doméstico.	0,0670	100,00
---	--------	--------



Sexta Subderivación Segunda Derecha No. 4 - 6

Se origina en el predio “Los Claveles”, (03-0469), de propiedad de María Helena Estévez Ayala.

Caudal Asignado: 0,0160 Lts/seg.

Adjudicaciones

Para el predio “Lote de Terreno” (03-0226) de propiedad de Benito Torres, restaurante y uso doméstico.	0,0160	100,00
--	--------	--------

	Contrato de Consultoría No. 00277-2023 Proyecto de distribución de aguas Actualización de los estudios soporte para la reglamentación del uso de las aguas en la corriente hídrica quebrada La Laja y sus tributarios en los municipios de Aratoca y Curití	Código: CAS-001-2023	
		Versión: 02	
		Fecha: Octubre de 2023	

Lts/seg Porcentaje (%)

Séptima Subderivación Tercera Derecha No. 4 - 7

Se origina en el predio “Los Claveles”, (03-0469), de propiedad de María Helena Estévez Ayala.

Caudal Asignado: 0,0200 Lts/seg.

Adjudicaciones

Para el predio “La Primavera Lote 1” (03-0218) de propiedad de Carmen Rosa López Ballesteros, aves, procesamiento de café y uso doméstico.	0,0200	100,00
--	--------	--------

Octava Subderivación Cuarta Derecha No. 4 - 8

Se origina en el predio “Los Claveles”, (03-0469), de propiedad de María Helena Estévez Ayala.

Caudal Asignado: 0,0160 Lts/seg.

Adjudicaciones

Para el predio “San Sebastián Lote 1” (03-0313) de propiedad de José Ángel Gómez, uso doméstico.	0,0160	100,00
--	--------	--------

Quebrada Clavellinas - Afluente Quebrada La Laja

Caudal Base de Reparto: 9,7500 Lts/seg., igual al 100%

Decimoprimer Derivación Décima Derecha No. 11 (N:2296073; E:4990948)

Se origina en el predio “San José Lote 1”, (03-0628), de propiedad de Ernesto Mejía García.

Caudal Asignado: 0,3900 Lts/seg.



Adjudicaciones

Para el Acueducto Corpo-Manchego, Corporación de Servicios de Acueducto y Alcantarillado de la vereda Manchego, municipio de Aratoca, uso doméstico.	0,3900	100,00
--	--------	--------

Quebrada Clavellinas - Afluente Quebrada La Laja

Caudal Base de Reparto: 5,8500 Lts/seg., igual al 100%

Decimosegunda Derivación Decimoprimer Derecha No. 12 (N:2296984; E:4995236)

	Contrato de Consultoría No. 00277-2023 Proyecto de distribución de aguas Actualización de los estudios soporte para la reglamentación del uso de las aguas en la corriente hídrica quebrada La Laja y sus tributarios en los municipios de Aratoca y Curití	Código: CAS-001-2023	
		Versión: 02	
		Fecha: Octubre de 2023	

Lts/seg Porcentaje (%)

Se origina en el predio “San José Lote 1”, (03-0628), de propiedad de Ernesto Mejía García.

Caudal Asignado: 0,0430 Lts/seg.

Adjudicaciones

Para el predio “Los Naranjos Lote 1” (03-0198) de propiedad de Mónica Barón Beltrán y otros, procesamiento de café y uso doméstico.	0,0380	100,00
---	--------	--------

Quebrada Clavellinas - Afluente Quebrada La Laja

Caudal Base de Reparto: 5,8500 Lts/seg., igual al 100%

Decimotercera Derivación Decimosegunda Derecha No. 13 (N:2296797; E:4995476)

Se origina en el predio “San José Lote 1”, de propiedad de Ernesto Mejía García.

Caudal Asignado: 0,0480 Lts/seg.

Adjudicaciones

Para el predio “Los Cerezos Lote 4” (03-0917) de propiedad de Andrea Ortiz Mejía, procesamiento de café y uso doméstico.	0,0480	100,00
--	--------	--------

Innominado No.1 - Afluente Quebrada Clavellinas Margen Izquierda

Caudal Base de Reparto: 0,1600 Lts/seg., igual al 100%

Primera Derivación Primera Izquierda No. 1 (N:2296783; E:4995457)

Se origina en el predio “Los Naranjos”, (03-0369), de propiedad de Elvia Rosa Mejía Quintero.



Caudal Asignado: 0,0210 Lts/seg.

Adjudicaciones

Para el predio “Bellavista Lote 2” (03-0786) de propiedad de Fredy Alexander Mejía Mantilla, procesamiento de café y uso doméstico.	0,0210	100,00
---	--------	--------

Quebrada Clavellinas - Afluente Quebrada La Laja

Caudal Base de Reparto: 6,0000 Lts/seg., igual al 100%

	Contrato de Consultoría No. 00277-2023 Proyecto de distribución de aguas Actualización de los estudios soporte para la reglamentación del uso de las aguas en la corriente hídrica quebrada La Laja y sus tributarios en los municipios de Aratoca y Curití	Código: CAS-001-2023	
		Versión: 02	
		Fecha: Octubre de 2023	

Lts/seg Porcentaje (%)

Decimocuarta Derivación Decimotercera Derecha No. 14 (N:2296507; E:4995926)

Se origina en el predio “El Vergel”, (03-0111), de propiedad de Jaime Humberto Cuevas Cárdenas.

Caudal Asignado: 0,0260 Lts/seg.

Adjudicaciones

Para el predio “La Lomita Lote 2” (03-0833) de propiedad de Orlando Cordero Pereira, cultivo pancojer, procesamiento de café, avícola y uso doméstico.	0,0260	100,00
--	--------	--------

Quebrada Clavellinas - Afluente Quebrada La Laja

Caudal Base de Reparto: 7,5000 Lts/seg., igual al 100%

Decimoquinta Derivación Decimocuarta Derecha No. 15 (N:2296508; E:4995913)

Se origina en el predio “La Comarca Lote 2”, (03-0915), de propiedad de Edwin Ortiz Mejía.

Caudal Asignado: 0,0270 Lts/seg.

Adjudicaciones

Para el predio “Las Pilastras” (03-0936) de propiedad de Juan de Jesús Beltrán Velásquez, cultivo cítricos, procesamiento de café y uso doméstico.	0,0270	100,00
--	--------	--------

Quebrada Clavellinas - Afluente Quebrada La Laja

Caudal Base de Reparto: 7,5000 Lts/seg., igual al 100%



Decimosexta Derivación Decimoquinta Derecha No. 16 (N:2296442; E:4995815)

Se origina en el predio “La Comarca Lote 2”, (03-0915), de propiedad de Edwin Ortiz Mejía.

Caudal Asignado: 0,0490 Lts/seg.

Adjudicaciones

Para el predio “La Vega Lote 1” (03-0914) de propiedad de Elmer Ortiz Mejía, procesamiento de café y uso doméstico.	0,0230	46,94
---	--------	-------

	Contrato de Consultoría No. 00277-2023 Proyecto de distribución de aguas Actualización de los estudios soporte para la reglamentación del uso de las aguas en la corriente hídrica quebrada La Laja y sus tributarios en los municipios de Aratoca y Curití	Código: CAS-001-2023	
		Versión: 02	
		Fecha: Octubre de 2023	

Lts/seg Porcentaje (%)

Para el predio “La Esmeralda Lote 3” (03-0916) de propiedad de Mayerly Ortiz Mejía, cultivo pancojer, procesamiento de café y uso doméstico.

0,0260 53,06

Quebrada Clavellinas - Afluente Quebrada La Laja

Caudal Base de Reparto: 7,6000 Lts/seg., igual al 100%

Decimoséptima Derivación Decimosexta Derecha No. 17 (N:2296466; E:4995749)

Se origina en el predio “La Vega Lote 1”, de propiedad de Elmer Ortiz Mejía.

Caudal Asignado: 0,0160 Lts/seg.

Adjudicaciones

Para el predio “La Vega” (03-0589) de propiedad de Leidy Tatiana Buenahora Carvajal y otros, uso doméstico.

0,0160 100,00

Quebrada Clavellinas - Afluente Quebrada La Laja

Caudal Base de Reparto: 7,6000 Lts/seg., igual al 100%

Decimooctava Derivación Decimoséptima Derecha No. 18 (N:2296466; E:4995749)

Se origina en el predio “La Vega Lote 1”, (03-0914), de propiedad de Elmer Ortiz Mejía.

Caudal Asignado: 0,0480 Lts/seg.

Adjudicaciones

Para el predio “La Comarca Lote 2” (03-0915) de propiedad de Edwin Ortiz Mejía, procesamiento de café y uso doméstico.

0,0480 100,00



Quebrada Clavellinas - Afluente Quebrada La Laja

Caudal Base de Reparto: 7,6000 Lts/seg., igual al 100%

Decimonovena Derivación Decimooctava Derecha No. 19 (N:2296476; E:4995729)

Se origina en el predio “El Cedro Lote 1”, (03-0110), de propiedad de Yolanda Ortiz Ferreira.

Caudal Asignado: 0,0800 Lts/seg.

	Contrato de Consultoría No. 00277-2023 Proyecto de distribución de aguas Actualización de los estudios soporte para la reglamentación del uso de las aguas en la corriente hídrica quebrada La Laja y sus tributarios en los municipios de Aratocha y Curití	Código: CAS-001-2023	
		Versión: 02	
		Fecha: Octubre de 2023	

Lts/seg Porcentaje (%)

Adjudicaciones

Para el predio “La Esperanza” (03-0539) de propiedad de Pablo César Mejía Ortiz, procesamiento de café y uso doméstico. 0,0800 100,00

Quebrada Clavellinas - Afluente Quebrada La Laja

Caudal Base de Reparto: 7,7000 Lts/seg., igual al 100%

Vigésima Derivación Decimonovena Derecha No. 20 (N:2296482; E:4995720)

Se origina en el predio “La Vega”, (03-0589), de propiedad de Fredy Meza Ortiz.

Caudal Asignado: 0,0560 Lts/seg.

Adjudicaciones

Para el predio “El Cedro Lote 1” (03-0110) de propiedad de Yolanda Ortiz Ferreira, cerdos, bovinos procesamiento de café y uso doméstico. 0,0560 100,00

Quebrada Clavellinas - Afluente Quebrada La Laja

Caudal Base de Reparto: 7,7000 Lts/seg., igual al 100%

Vigesimoprimera Derivación Vigésima Derecha No. 21 (N:2296525; E:4995660)

Se origina en el predio “La Esperanza”, (03-0539), de propiedad de Pablo Cesar Mejía Ortiz.

Caudal Asignado: 0,6880 Lts/seg.

Adjudicaciones

Para el predio “Terranova Lote 2” (03-0558) de propiedad de AVIDESA Mac Pollo, aves procesamiento de café y uso doméstico. 0,6880 100,00



Quebrada Clavellinas - Afluente Quebrada La Laja

Caudal Base de Reparto: 7,7000 Lts/seg., igual al 100%

Vigesimosegunda Derivación Vigesimoprimera Derecha No. 22 (N:2296442; E:4994874)

Se origina en el predio “La Esperanza”, (03-0539), de propiedad de Pablo Cesar Mejía Ortiz.

Caudal Asignado: 0,0410 Lts/seg.

	Contrato de Consultoría No. 00277-2023 Proyecto de distribución de aguas Actualización de los estudios soporte para la reglamentación del uso de las aguas en la corriente hídrica quebrada La Laja y sus tributarios en los municipios de Aratoca y Curití	Código: CAS-001-2023	
		Versión: 02	
		Fecha: Octubre de 2023	

Lts/seg Porcentaje (%)

Adjudicaciones

Para el predio "El Guamito 2" (03-0355) de propiedad de Teresa Barón Silva, procesamiento de café y uso doméstico. 0,0410 100,00

Quebrada Clavellinas - Afluente Quebrada La Laja

Caudal Base de Reparto: 8,0000 Lts/seg., igual al 100%

Vigesimotercera Derivación Vigesimosegunda Derecha No. 23 (N:2296440; E:4994867)

Se origina en el predio "Las Pilastras", (03-0936), de propiedad de Juan de Jesús Beltrán Velásquez.

Caudal Asignado: 0,0460 Lts/seg.

Adjudicaciones

Para el predio "El Naranjito" (03-0098) de propiedad de Blanca Cecilia Godoy Sarmiento, procesamiento de café, bovinos, caprinos y uso doméstico. 0,0460 100,00

Quebrada Clavellinas - Afluente Quebrada La Laja

Caudal Base de Reparto: 8,0000 Lts/seg., igual al 100%

Vigesimocuarta Derivación Vigesimotercera Derecha No. 24 (N:2296439; E:4994865)

Se origina en el predio "Las Pilastras", (03-0936), de propiedad de Juan de Jesús Beltrán Velásquez.

Caudal Asignado: 0,0540 Lts/seg.

Adjudicaciones



Para el predio "Bellavista Lote 1" (03-0197) de propiedad de Deasy Ferreira Ferreira y otros, cultivo pancojer, procesamiento de café y uso doméstico. 0,0320 59,26

Para el predio "La Falda" (03-0321) de propiedad de Benigno Prada Ballesteros, procesamiento de café y uso doméstico. 0,0220 40,74

Quebrada Clavellinas - Afluente Quebrada La Laja

Caudal Base de Reparto: 8,5000 Lts/seg., igual al 100%

Vigesimoquinta Derivación Vigesimocuarta Derecha No. 25 (N:2296437; E:4994860)

	Contrato de Consultoría No. 00277-2023 Proyecto de distribución de aguas Actualización de los estudios soporte para la reglamentación del uso de las aguas en la corriente hídrica quebrada La Laja y sus tributarios en los municipios de Aratocha y Curití	Código: CAS-001-2023	
		Versión: 02	
		Fecha: Octubre de 2023	

Lts/seg Porcentaje (%)

Se origina en el predio “La Vega Lote 1”, (03-0320), de propiedad de Helio Reinel González Delgado.

Caudal Asignado: 0,0590 Lts/seg.

Adjudicaciones

Para el predio “La Vega Lote 1” (03-0320) de propiedad de Helio Reinel González Delgado, procesamiento de café y uso doméstico.	0,0270	45,76
Para el predio “La Primavera” (03-0182) de propiedad de José Benigno González Rodríguez, cultivo pancojer, procesamiento de café y uso doméstico.	0,0320	54,24

Quebrada Clavellinas - Afluente Quebrada La Laja

Caudal Base de Reparto: 8,8000 Lts/seg., igual al 100%

Vigesimosexta Derivación Vigesimoquinta Derecha No. 26 (2296430; 4994838)

Se origina en el predio “Clavellinas”, (03-0934), de propiedad de Luis Alfonso Garcés Ferreira.

Caudal Asignado: 0,0630 Lts/seg.

Adjudicaciones

Para el predio “Villa Amparo” (03-0893) de propiedad de Hernando Hernández Vera, pastos, piscícola, avícola, caprinos y uso doméstico.	0,0630	100,00
--	--------	--------

Quebrada Clavellinas - Afluente Quebrada La Laja

Caudal Base de Reparto: 8,8000 Lts/seg., igual al 100%



Vigesimoséptima Derivación Vigesimoxta Derecha No. 27 (N:2296430; E:4994837)

Se origina en el predio “Clavellinas”, (03-0934), de propiedad de Luis Alfonso Garcés Ferreira.

Caudal Asignado: 0,0440 Lts/seg.

Adjudicaciones

Para el predio “La Primavera” (03-0604) de propiedad de Giselle Viviana González Delgado, pancojer, caprinos y uso doméstico.	0,0220	50,00
---	--------	-------

	Contrato de Consultoría No. 00277-2023 Proyecto de distribución de aguas Actualización de los estudios soporte para la reglamentación del uso de las aguas en la corriente hídrica quebrada La Laja y sus tributarios en los municipios de Aratoca y Curití	Código: CAS-001-2023	
		Versión: 02	
		Fecha: Octubre de 2023	

	Lts/seg	Porcentaje (%)
Para el predio "La Primavera Lote 2" (03-0562) de propiedad de Andrés Felipe González Delgado, procesamiento de café y uso doméstico.	0,0220	50,00

Quebrada Clavellinas - Afluente Quebrada La Laja

Caudal Base de Reparto: 9,0000 Lts/seg., igual al 100%

Vigesimoctava Derivación Vigésimoséptima Derecha No. 28 (N:2296087; E:4996567)

Se origina en el predio "El Hoyo Lote 1" (03-0410) de propiedad de Azucena Aparicio Pimiento.

Caudal Asignado: 0,0230 Lts/seg.

Adjudicaciones

Para el predio "El Hoyo Lote 1" (03-0410) de propiedad de Azucena Aparicio Pimiento, procesamiento de café y uso doméstico.	0,0230	100,00
---	--------	--------

Quebrada Clavellinas - Afluente Quebrada La Laja

Caudal Base de Reparto: 9,0000 Lts/seg., igual al 100%

Vigesimonovena Derivación Vigésimoctava Derecha No. 29 (N:2295530; E:4995646)

Se origina en el predio "El Hoyo Lote 1" (03-0410) de propiedad de Azucena Aparicio Pimiento.

Caudal Asignado: 0,0160 Lts/seg.

Adjudicaciones

Para el predio "La Esperanza Lote 2" (03-0689) de propiedad de Pedro Agustín Aparicio, uso doméstico.	0,0160	100,00
---	--------	--------



Quebrada Clavellinas - Afluente Quebrada La Laja

Caudal Base de Reparto: 12,5000 Lts/seg., igual al 100%

Trigésima Derivación Vigésimonovena Derecha No. 30 (N:2295621; E:4995470)

Se origina en el predio "El Naranjito", (03-0098), de propiedad de Blanca Cecilia Godoy Sarmiento.

Caudal Asignado: 0,0160 Lts/seg.

	Contrato de Consultoría No. 00277-2023 Proyecto de distribución de aguas Actualización de los estudios soporte para la reglamentación del uso de las aguas en la corriente hídrica quebrada La Laja y sus tributarios en los municipios de Aratoca y Curití	Código: CAS-001-2023	
		Versión: 02	
		Fecha: Octubre de 2023	

Lts/seg Porcentaje (%)

Adjudicaciones

Para el predio “El Cincho” (03-0083) de propiedad de Andrea Sánchez García, uso doméstico.

0,0160 100,00

Quebrada Clavellinas - Afluente Quebrada La Laja

Caudal Base de Reparto: 12,6000 Lts/seg., igual al 100%

Trigésima primera Derivación Trigésima Derecha No. 31 (N:2295640; E:4995459)

Se origina en el predio “El Caimito”, (03-0180), de propiedad de Eulalia Granados Tamayo.

Caudal Asignado: 0,0300 Lts/seg.

Adjudicaciones

Para el predio “Cruz de Piedra” (03-0011) de propiedad de Genaro Mejía Beltrán, avícola, caprinos, bovinos, procesamiento de café y uso doméstico.

0,0250 100,00

Quebrada Clavellinas - Afluente Quebrada La Laja

Caudal Base de Reparto: 13,6000 Lts/seg., igual al 100%

Trigésimasegunda Derivación Trigésimaprimer Derecha No. 32 (N:2296372; E:4994540)

Se origina en el predio “El Caimito”, (03-0180), de propiedad de Eulalia Granados Tamayo.

Caudal Asignado: 0,2060 Lts/seg.

Adjudicaciones

Para el Acueducto Cruz de Piedra sector Bajo "Asociación de Usuarios Cruz de Piedra", uso doméstico.



0,2060 100,00

Quebrada Manchego - Afluente Margen Derecha Quebrada La Laja

Caudal Base de Reparto: 0,4400 Lts/seg., igual al 100%

Primera Derivación Primera Derecha No. 1 (N:2296372; E:4994529)

Se origina en el predio “Corregidor La Mesa”, (03-0060), de propiedad de Sucesión Ferreira Fajardo.

	Contrato de Consultoría No. 00277-2023 Proyecto de distribución de aguas Actualización de los estudios soporte para la reglamentación del uso de las aguas en la corriente hídrica quebrada La Laja y sus tributarios en los municipios de Aratoca y Curití	Código: CAS-001-2023	
		Versión: 02	
		Fecha: Octubre de 2023	

Lts/seg Porcentaje (%)

Caudal Asignado: 0,1600 Lts/seg.

Adjudicaciones

Para Cuatro (4) Subderivaciones

0,1600 100,00

Primera Subderivación Primera Derecha No. 1 - 1

Se origina en el predio “Corregidor La Mesa”, (03-0060), de propiedad de Sucesión Ferreira Fajardo.

Caudal Asignado: 0,0370 Lts/seg.

Adjudicaciones

Para el predio “Corregidor La Mesa” (03-0060) de propiedad de Sucesión Ferreira Fajardo, uso doméstico.

0,0280 100,00

Segunda Subderivación Segunda Derecha No. 1 - 2

Se origina en el predio “Corregidor La Mesa”, (03-0060), de propiedad de Sucesión Ferreira Fajardo.

Caudal Asignado: 0,0340 Lts/seg.

Adjudicaciones

Para el predio “Mateguadua” (03-0326) de propiedad de Agustín Quintero Mantilla v otros. aves. procesamiento de café v uso doméstico.

0,0290 100,00

Tercera Subderivación Tercera Derecha No. 1 - 3

Se origina en el predio “Corregidor La Mesa”, (03-0060), de propiedad de Sucesión Ferreira Fajardo.



Caudal Asignado: 0,0320 Lts/seg.

Adjudicaciones

Para el predio “Corregidor Chiquito” (03-0025) de propiedad de Reinaldo Mejía Calderón y otros, aves, procesamiento de café y uso doméstico.

0,0260 100,00

Cuarta Subderivación Cuarta Derecha No. 1 - 4

	Contrato de Consultoría No. 00277-2023 Proyecto de distribución de aguas Actualización de los estudios soporte para la reglamentación del uso de las aguas en la corriente hídrica quebrada La Laja y sus tributarios en los municipios de Aratoca y Curití	Código: CAS-001-2023	
		Versión: 02	
		Fecha: Octubre de 2023	

Lts/seg Porcentaje (%)

Se origina en el predio “Corregidor La Mesa”, (03-0060), de propiedad de Sucesión Ferreira Fajardo.

Caudal Asignado: 0,0770 Lts/seg.

Adjudicaciones

Para el predio “La Arboleda Lote 1” (03-0024) de propiedad de Gabriel Quintero Mantilla, cultivo cítrico, procesamiento de café y uso doméstico.	0,0340	44,16
Para el predio “Parcela Horeb Lote 3” (03-0630) de propiedad de Iván Darío Quintero Ferreira, cultivo cítrico, aves y uso doméstico.	0,0230	29,87
Para el predio “Las Brisas Lote 2” (03-0629) de propiedad de Nidia Dorelly Quintero Ferreira, aves y uso doméstico.	0,0200	25,97

Quebrada La Laja

Caudal Base de Reparto: 72,0000 Lts/seg., igual al 100%

Trigésima Derivación Décima Derecha No. 30 (N:2296326; E:4994463)

Se origina en el predio “La Hondura”, (04-0005), de propiedad de José Ángel Ferreira Fajardo.

Caudal Asignado: 0,0650 Lts/seg.

Adjudicaciones

Para el predio “Terreno” (03-0609) de propiedad de José Ángel Ferreira, cultivo pastos, tabaco, bovinos, caprinos y uso doméstico.	0,0650	100,00
--	--------	--------

Quebrada El Potrero - Afluente Margen Derecha Quebrada La Laja

Caudal Base de Reparto: 0,6570 Lts/seg., igual al 100%



Primera Derivación Primera Izquierda No. 1 (N:2296338; E:4994442)

Se origina en el predio “La Hoya Lote 2”, (03-0664), de propiedad de Carlos Manuel Rodríguez Rodríguez.

Caudal Asignado: 0,3420 Lts/seg.

Adjudicaciones

Para el predio de la Asociación de suscriptores Acueducto El Cristal, uso doméstico.	0,3420	100,00
--	--------	--------

	Contrato de Consultoría No. 00277-2023 Proyecto de distribución de aguas Actualización de los estudios soporte para la reglamentación del uso de las aguas en la corriente hídrica quebrada La Laja y sus tributarios en los municipios de Aratoca y Curití	Código: CAS-001-2023	
		Versión: 02	
		Fecha: Octubre de 2023	

Lts/seg Porcentaje (%)

Quebrada El Potrero - Afluente Margen Derecha Quebrada La Laja

Caudal Base de Reparto: 0,5300 Lts/seg., igual al 100%

Segunda Derivación Segunda Izquierda No. 2 (N:2296441; E:4993939)

Se origina en el predio "Corregidor Lote 1", (03-0041), de propiedad de Abraham Rodríguez Mejía.

Caudal Asignado: 0,1190 Lts/seg.

Adjudicaciones

Para el predio "La Loma - Corregidor" (03-0029) de propiedad de Jesús Rangel y otros, procesamiento de café, cerdos, caprinos, aves y uso doméstico.	0,0970	81,51
Para el predio "El Pomarroso - El Corregidor" (03-0027) de propiedad de Jesús Rangel, procesamiento de café, aves y uso doméstico.	0,0220	18,49

Quebrada El Potrero - Afluente Margen Derecha Quebrada La Laja

Caudal Base de Reparto: 0,6500 Lts/seg., igual al 100%

Tercera Derivación Tercera Izquierda No. 3 (N:2296441; E:4993912)

Se origina en el predio "Corregidor Lote 1", (03-0033), de propiedad de José Antonio Muñoz Barragán.

Caudal Asignado: 0,0630 Lts/seg.



Adjudicaciones

Para el predio "El Caucho" (03-0012) de propiedad de Simón Mejía Pico, procesamiento de café y uso doméstico.	0,0200	32,05
Para el predio "La Hoya" de propiedad de Reinaldo Flores Ferreira y otros, procesamiento de café, bovinos y uso doméstico.	0,0180	29,49
Para el predio "Cruz de Piedra" (03-0013) de propiedad de Carlos Andrés León Luna, procesamiento de café, bovinos y uso doméstico.	0,0250	38,46

Quebrada El Potrero - Afluente Margen Derecha Quebrada La Laja

Caudal Base de Reparto: 0,6500 Lts/seg., igual al 100%

Cuarta Derivación Cuarta Izquierda No. 4 (N:2296432; E:4993864)

	Contrato de Consultoría No. 00277-2023 Proyecto de distribución de aguas Actualización de los estudios soporte para la reglamentación del uso de las aguas en la corriente hídrica quebrada La Laja y sus tributarios en los municipios de Aratocha y Curití	Código: CAS-001-2023	
		Versión: 02	
		Fecha: Octubre de 2023	

Lts/seg Porcentaje (%)

Se origina en el predio “Corregidor”, (03-0033), de propiedad de José Antonio Muñoz Barragán.

Caudal Asignado: 0,0440 Lts/seg.

Adjudicaciones

Para el predio “Cruz de Piedra” (03-0002) de propiedad de Saúl Sarmiento Silva, bovinos y uso doméstico. 0,0440 100,00

Quebrada La Laja - Macaregua

Caudal Base de Reparto: 130,0000 Lts/seg., igual al 100%

Trigésimaprimer Derivación Décimaprimer Derecha No. 31 (N:2296424; E:4993842)

Se origina en el predio “Monte grande”, (04-0004), de propiedad de José Ángel Ferreira Sarmiento.

Caudal Asignado: 0,6750 Lts/seg.

Adjudicaciones

Para el predio “El Cobre El Hobo” (01-0031) de propiedad de Ligia Aparicio Rueda, cultivo pastos, bovinos, cerdos y uso doméstico. 0,6750 100,00

Quebrada La Laja - Macaregua

Caudal Base de Reparto: 132,6000 Lts/seg., igual al 100%

Trigésimasegunda Derivación Decimosegunda Derecha No. 32 (N:2296413; E:4993819)

Se origina en el predio “Monte Oscuro”, (04-0021), de propiedad de Cecilia Fajardo Ferreira.



Caudal Asignado: 3,4340 Lts/seg.

Adjudicaciones

Para Dos (2) Subderivaciones **3,4340 100,00**

Primera Subderivación Primera Izquierda No. 32 - 1

Se origina en el predio “Monte Oscuro”, (04-0021), de propiedad de Cecilia Fajardo Ferreira.

	Contrato de Consultoría No. 00277-2023 Proyecto de distribución de aguas Actualización de los estudios soporte para la reglamentación del uso de las aguas en la corriente hídrica quebrada La Laja y sus tributarios en los municipios de Aratoca y Curití	Código: CAS-001-2023	
		Versión: 02	
		Fecha: Octubre de 2023	

Lts/seg Porcentaje (%)

Caudal Asignado: 4,4240 Lts/seg.

Adjudicaciones

Para el predio del Acueducto Municipal de Jordán, uso doméstico. 3,3920 100,00

Segunda Subderivación Segunda Izquierda No. 32 - 2

Se origina en el predio "Monte Oscuro", (04-0021), de propiedad de Cecilia Fajardo Ferreira.

Caudal Asignado: 0,0550 Lts/seg.

Adjudicaciones

Para el predio "Playa Rica" (04-0002) de propiedad de José Ángel Ferreira y otros, cultivo pancojer, tabaco, bovinos, caprinos y uso doméstico. 0,0420 100,00

Quebrada La Laja - Macaregua

Caudal Base de Reparto: 133,0000 Lts/seg., igual al 100%

Trigesimatercera Derivación Decimotercera Derecha No. 33 (N:2296397; E:4993783)

Se origina en el predio "El Cobre El Hobo", (01-0031), de propiedad de Ligia Aparicio Rueda.

Caudal Asignado: 0,2910 Lts/seg.

Adjudicaciones

Para Cuatro (4) Subderivaciones **0,2910 100,00**



Primera Subderivación Primera Izquierda No. 33 - 1

Se origina en el predio "El Cobre El Hobo", (01-0031), de propiedad de Ligia Aparicio Rueda.

Caudal Asignado: 0,1740 Lts/seg.

Adjudicaciones

Para el predio "Tres Esquinas" (01-0041) de propiedad de Salomón Martínez y otros, cultivo pancojer, tabaco, cítricos y uso doméstico. 0,1740 100,00

	Contrato de Consultoría No. 00277-2023 Proyecto de distribución de aguas Actualización de los estudios soporte para la reglamentación del uso de las aguas en la corriente hídrica quebrada La Laja y sus tributarios en los municipios de Aratoca y Curití	Código: CAS-001-2023	
		Versión: 02	
		Fecha: Octubre de 2023	

Lts/seg Porcentaje (%)

Segunda Subderivación Segunda Izquierda No. 33 - 2

Se origina en el predio “El Cobre El Hobo”, (01-0031), de propiedad de Ligia Aparicio Rueda.

Caudal Asignado: 0,0160 Lts/seg.

Adjudicaciones

Para el predio “Playa de Galembo y Tres Esquinas” (01-0039) de propiedad de Cristian Torres López, cultivo tabaco y uso doméstico.	0,0160	100,00
--	--------	--------

Tercera Subderivación Tercera Izquierda No. 33 - 3

Se origina en el predio “El Cobre El Hobo”, de propiedad de Ligia Aparicio Rueda.

Caudal Asignado: 0,0750 Lts/seg.

Adjudicaciones

Para el predio “El Refugio Lote 2” (01-0073) de propiedad de Virgilio Gabasa Morantes, cultivo cítricos, procesamiento de café y uso doméstico.	0,0750	100,00
---	--------	--------

Cuarta Subderivación Cuarta Izquierda No. 33 – 4

Se origina en el predio “El Cobre El Hobo”, (01-0031), de propiedad de Ligia Aparicio Rueda.

Caudal Asignado: 0,0260 Lts/seg.

Adjudicaciones

Para el predio “El Limoncito Lote 1” (01-0045) de propiedad de Adriana Patricia Sarmiento González y otros, cultivo de cítricos y uso doméstico.	0,0260	100,00
--	--------	--------



Quebrada La Laja - Macaregua

Caudal Base de Reparto: 133,0000 Lts/seg., igual al 100%

Trigésima Cuarta Derivación Décima Cuarta Derecha No. 34 (N:2296391; E:4993762)

Se origina en el predio “El Cobre El Hobo”, (01-0031), de propiedad de Ligia Aparicio Rueda.

Caudal Asignado: 0,0870 Lts/seg.

	Contrato de Consultoría No. 00277-2023 Proyecto de distribución de aguas Actualización de los estudios soporte para la reglamentación del uso de las aguas en la corriente hídrica quebrada La Laja y sus tributarios en los municipios de Aratoca y Curití	Código: CAS-001-2023	
		Versión: 02	
		Fecha: Octubre de 2023	

Lts/seg Porcentaje (%)

Adjudicaciones

Para el predio “Tres Esquinas” (01-0040) de propiedad de Cristian Martínez Rodríguez, cultivo de café, pastos y uso doméstico.	0,0870	100,00
--	--------	--------