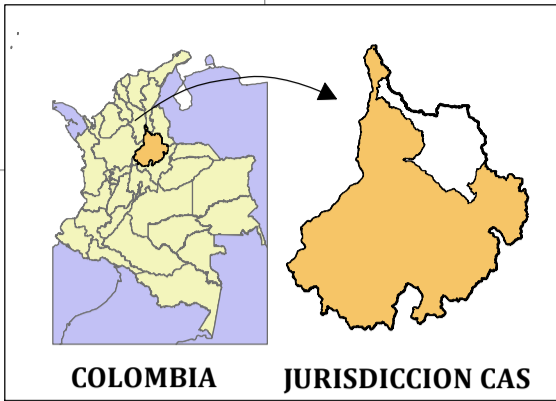


980000 1020000 1060000 1100000 1140000

1420000
1360000
1300000
1240000
1180000
1120000

1420000
1360000
1300000
1240000
1180000
1120000



COLOMBIA JURISDICCION CAS



CORPORACIÓN AUTÓNOMA REGIONAL DE SANTANDER CAS

FLOR MARIA RANGEL GUERRERO
Directora General

PLAN DE ACCIÓN 2016 - 2019

Contiene: División Político-Administrativa

Archivo CAS: C:\TRABAJO_PLANOS_PAB\MAPAS\DIVISION POLITICO ADMINISTRATIVA.MXD	Mapa N°: 02
Fuente: Sistema de Información Geográfica SIG - CAS	Escala: 1:850.000

CONVENCIONES	
	Límite Dpto de Santander
	Municipios CDMB
REGIONALES	
	ENLACE BUCARAMANGA
	R. GUANENTINA
	R. COMUNERA
	R. MARES
	R. GARCÍA ROVIRA
	R. VELEZ
Area Departamento: 30.537 Km2	
Area Jurisdicción CAS: 26.013 Km2	

CESAR

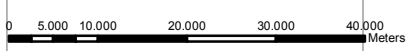
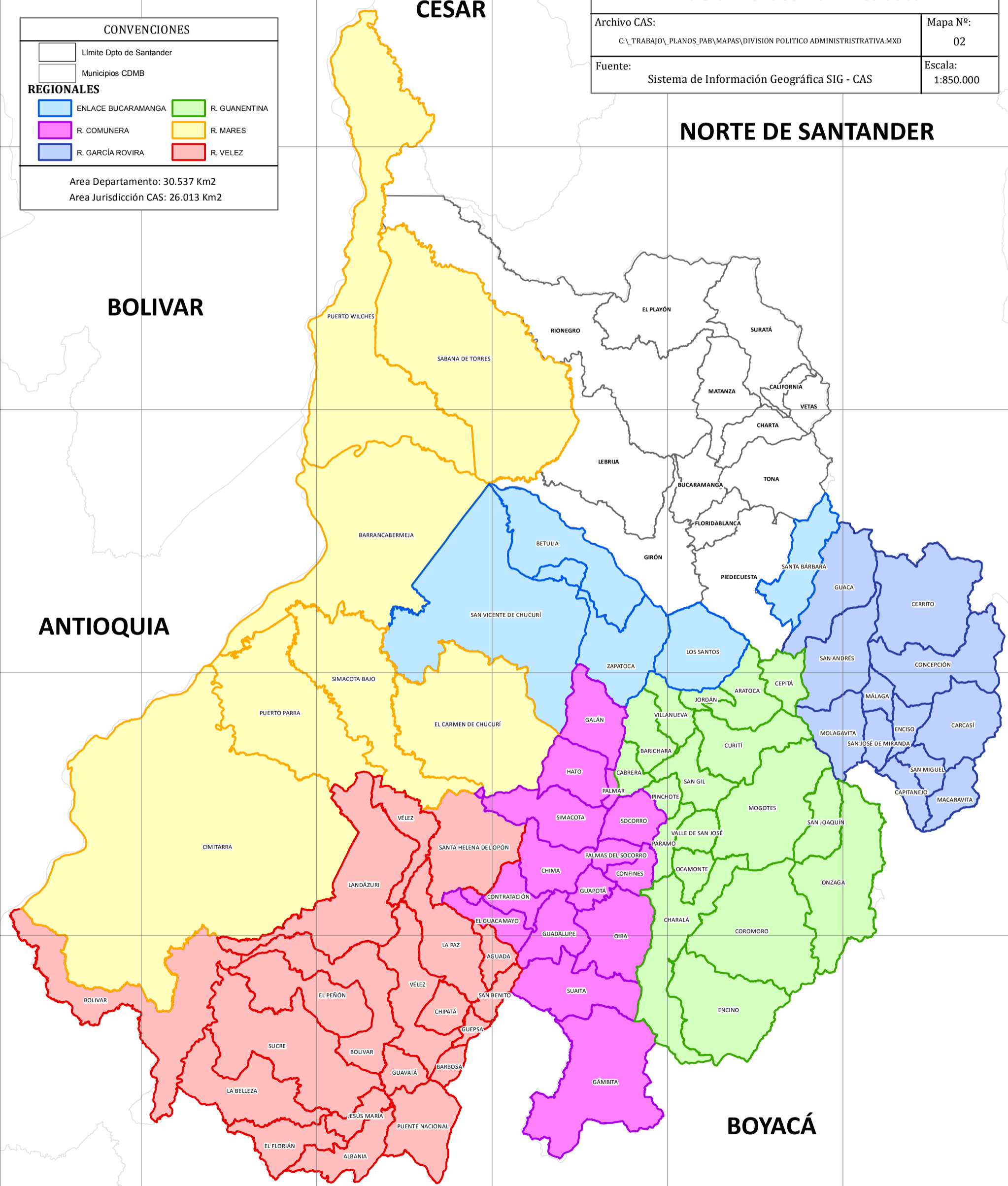
NORTE DE SANTANDER

BOLIVAR

ANTIOQUIA

BOYACÁ

CUNDINAMARCA



980000 1020000 1060000 1100000 1140000