

PLAN DE ACCIÓN 2018



**DIDIER ALBERTO
TAVERA AMADO**

Gobernador de Santander
Pte. Consejo Directivo

**JUAN GABRIEL
ALVAREZ GARCÍA**

Director General



Responsabilidad Ambiental,
Compromiso que nos Une

PRESENTACIÓN	4
<hr/>	
DIRECTOR GENERAL GOBERNADOR DE SANTANDER PRESIDENTE CONSEJO DIRECTIVO	
DIRECTIVOS	6
<hr/>	
CONSEJO DIRECTIVO NIVEL DIRECTIVO ORGANIGRAMA	
PROGRAMA 1:	10
<hr/>	
ORDENACIÓN Y PLANIFICACIÓN AMBIENTAL DEL TERRITORIO	
PROGRAMA 2:	16
<hr/>	
GESTIÓN INTEGRAL DEL RECURSO HÍDRICO	
PROGRAMA 3:	26
<hr/>	
GESTIÓN INTEGRAL DE LA BIODIVERSIDAD Y SUS SERVICIOS ECOSISTEMICOS	
PROGRAMA 4:	34
<hr/>	
CAMBIO CLIMÁTICO Y GESTIÓN DEL RIESGO	
PROGRAMA 5:	40
<hr/>	
ADMINISTRACIÓN Y CONTROL Y SEGUIMIENTO AMBIENTAL	
PROGRAMA 6:	48
<hr/>	
GOBERNABILIDAD INSTITUCIONAL	
INFORME FINANCIERO	58
<hr/>	
ESTADO DE SITUACIÓN FINANCIERA	66
<hr/>	
ESTADO DE RESULTADOS	67
<hr/>	
ESTADO DE CAMBIOS EN EL PATRIMONIO	68
<hr/>	
CERTIFICADO DE ESTADOS FINANCIEROS	69
<hr/>	
DICTAMEN DEL REVISOR FISCAL	70

A brown sloth is clinging to a thick, weathered tree branch. The sloth is positioned vertically, with its head at the bottom and its body extending upwards. Its long, brown fur is thick and shaggy. The sloth's eyes are a light brown color, and its nose is dark. The background consists of a red brick wall and a red tiled floor. A small green plant with bright green leaves is visible in the foreground on the right side. The overall scene appears to be an enclosure or a zoo.

*Su bienestar depende de nuestro respeto
y cuidado.*

*Evitar la deforestación de su habitat es un
Compromiso que nos une por la vida*

ESPECIES RECUPERADAS EN CENTRO DE
ATENCIÓN A FAUNA Y FLORA CAF



La protección de cada una de nuestras fuentes hídricas, de nuestros ecosistemas, de nuestra fauna y flora y áreas especiales; ha sido, es y será, nuestra meta de trabajo.

En el 2018, los funcionarios de la corporación Cas Santander, nos propusimos trabajar en 6 programas fundamentales; para ello, unimos nuestro conocimiento, nuestro talento, nuestras ganas y los recursos necesarios para sacarlos adelante en beneficio de los 74 municipios que integran esta jurisdicción y el país en general.

Las ganas de construir un gran legado de Cuidado protección y cultura ambiental para esas futuras generaciones, nos unió en una interminable búsqueda de estrategias y campañas que hoy les invito a conocer en este, que más que un informe de gestión, es el resultado de un abnegado trabajo que día a día trasforma en nuestras comunidades la forma de ver, amar y proteger la tierra que habitamos.

En el 2019 seguiremos trabajando por este compromiso que nos une por la vida y Nuestro medio ambiente. Gracias por su apoyo

Juan Gabriel Álvarez García
Director General



En la rendición de cuentas que presentamos a los santandereanos, mostramos como trabajamos de la mano con la Corporación Autónoma Regional de Santander CAS; en pasar del discurso ambientalista a la realización, a los hechos concretos; pasamos de un discurso de cómo reforestar a entregar efectivos cerca de 300.000 árboles hoy sembrados en el departamento de Santander.

Igual trabajo hicimos en la expedición bío que le ha permitido a Santander tener el segundo banco de tejidos más importante de Colombia, además de la recuperación de especies como los cóndores que hoy se encuentran volando en libertad en el páramo de almorzadero.

Entregar un repoblamiento de alevinos en los distintos complejos o cuerpos de agua del Magdalena medio santandereano; así como hacer hoy realidad la recuperación del único humedal del área metropolitana como es el Pantano, donde adquirimos los terrenos y se trabaja en su estabilización y recuperación, son el resultado de un trabajo en equipo.

Adicionalmente hemos hecho otras adquisiciones de predios que tienen que ver con la protección de cuencas hídricas, Pero vamos mucho más allá, vamos a proteger nuestro ecosistema, nuestro medio ambiente como una fuente de recursos desarrollo sostenible, que nos da la garantía de trascender, para con las futuras generaciones y con las actuales tengamos la responsabilidad de evitar estos cambios climáticos, porque cualquier alteración, cualquier descuido frente al ecosistema se traduce en lo que se estamos viendo hoy, un clima con muchas alteraciones, con unas épocas de muchas lluvias y con unos veranos largos que afectan al departamento y el país con esas consecuencias climáticas irreparables.

Esta rendición la podemos ver con el informe que presentamos a continuación de cada una de estas acciones realizadas por la corporación Autónoma Regional de Santander.

Didier Alberto Tavera Amado
Gobernador de Santander



CONSEJO DIRECTIVO

Didier Alberto Tavera Amado
Gobernador de Santander
Presidente Consejo Directivo

Javier Augusto Sarmiento Estupiñan
Delegado del gobernador ante Consejo
Directivo

Jhon Servando Zafra Gerena
Delegado del Presidente de la
República

Omar Ariel Guevara Mancera
Delegado del Ministro de Ambiente y
Desarrollo Sostenible

Mario Galviz Ave
Alcalde de Curití

Ricaurte Quintero Landinez
Alcalde de Hato

Adriano Jerez Quiroga
Alcalde de Bolívar

Belman Gerardo Roa Rodríguez
Alcalde de San José de Miranda

María Victoria Cárdenas Muñoz
Representante de las ONG's

María del Carmen Velásquez Muñoz
Representante de las ONG's

Arelis Neira Neira
Representante del Sector Privado

Santos Medina Flórez
Representante del Sector Privado

Octavio Aguablanca Correa
Representante Comunidades Indígenas

NIVEL DIRECTIVO

Juan Gabriel Álvarez García
Director General

Jairo Jaimes Yáñez
Secretario General

Luis Francisco Oliveros Patiño
Subdirector Administrativo y Financiero

Gabriel Abril Rojas
Subdirector de Planeación y Ordenamiento
Ambiental

Ivan Javier Peña Ayala
Subdirector de Administración de la Oferta de
recursos Naturales Renovables Disponibles,
Educación Ambiental y Participación Ciudadana

Adel Francisco Pacheco Arrieta
Asesor Oficina Control Interno

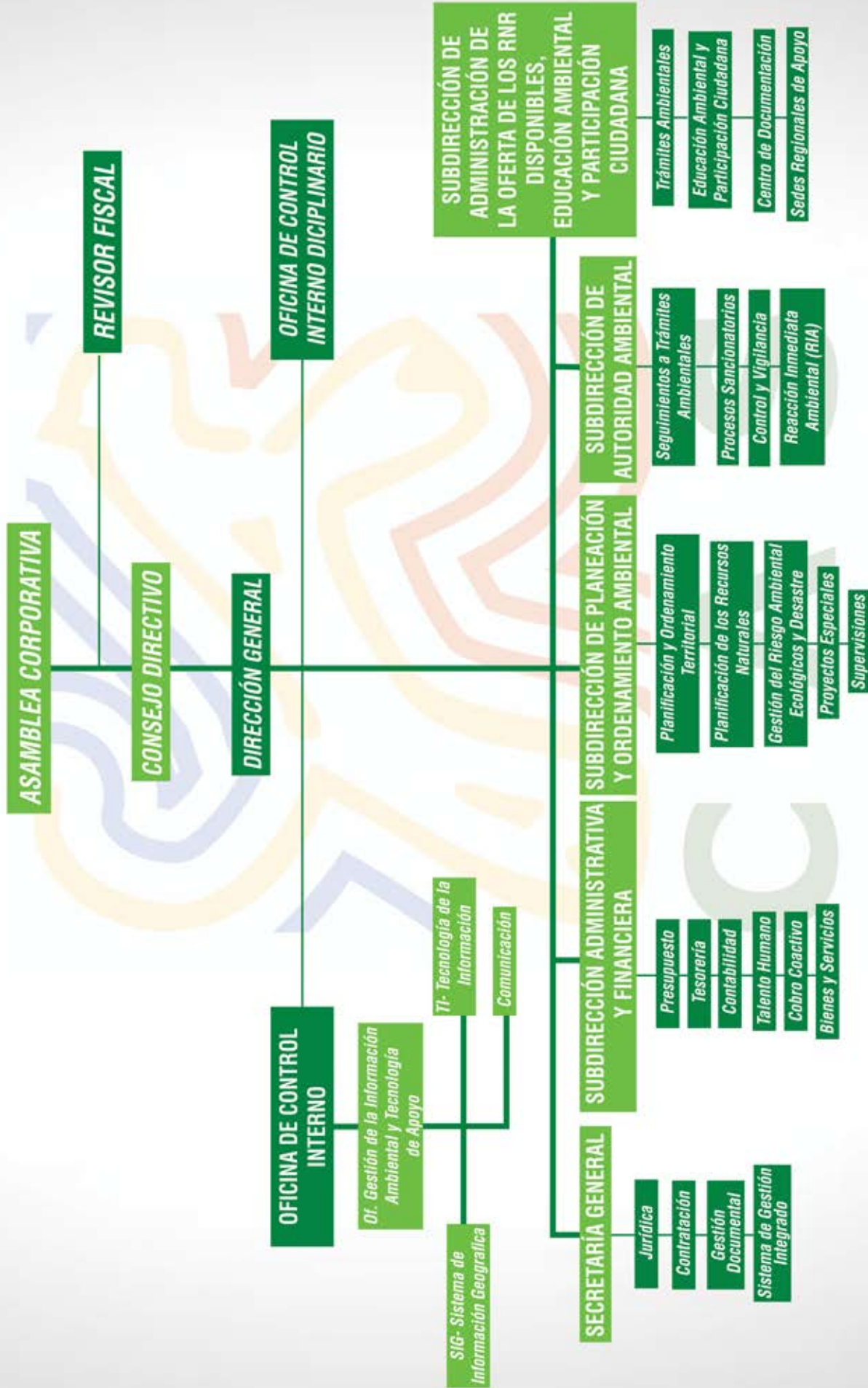
Pedro Pablo Carreño Quiñones
Jefe Oficina Control Interno Disciplinario

Yira Gicela Duran Ayala
Jefe de Oficina de Gestión de Información
Ambiental y Tecnologías de Apoyo

Lady Katerin Rodriguez Anaya
Profesional Especializado-Asesor de Dirección

ORGANIGRAMA

ORGANIGRAMA



Responsabilidad Ambiental,
Compromiso que nos Une



**ORDENACIÓN Y
PLANIFICACIÓN
AMBIENTAL
DEL TERRITORIO**



PROGRAMA 1



PÁRAMO DE LA RUSIA

Responsabilidad Ambiental,
Compromiso que nos Une



ORDENACIÓN Y PLANIFICACIÓN AMBIENTAL DEL TERRITORIO

PROYECTO 1

Asistencia Técnica para la actualización de determinantes ambientales con inclusión de la gestión del riesgo y Estructura Ecológica Urbana en los EOT, PBOT, POT.

● Actividades

ACTIVIDAD	UNIDAD DE MEDIDA	META FÍSICA ANUAL	PORCENTAJE DE AVANCE FÍSICO
Actividad 1. Brindar asistencia técnica y asesoría en la incorporación de los determinantes	NÚMERO DE MUNICIPIOS	40	100%



Con el apoyo del Ministerio de Ambiente y Desarrollo Sostenible, se realizaron talleres y asistencia técnica en 40 municipios para la incorporación de las determinantes ambientales en los pot”, con el fin de fortalecer las capacidades institucionales en la articulación de las determinantes ambientales en la planeación del desarrollo territorial de las mismas

PROYECTO 2

Ordenación y Manejo de Cuencas Hidrográficas-POMCH en la jurisdicción de la CAS

ACTIVIDAD	UNIDAD DE MEDIDA	META FÍSICA ANUAL	PORCENTAJE DE AVANCE FÍSICO
Actividad .1. Formular o actualizar los Planes de Ordenación y manejo de cuencas (POMCAS), Planes de manejo de Acuíferos (PMA) y planes de manejo de Microcuencas (PMM)	PORCENTAJE	10%	100%



AFLUENTE RÍO LEBRIJA

Los POMCA de los Ríos Afluentes Directos del Río Lebrija Medio margen izquierdo y Río Opón fueron adoptados mediante Resoluciones 490 y 489 del 25 de julio de 2018 respectivamente.

El POMCA río Sogamoso fue aprobado con Resolución DGL No. 835 de 23 de octubre de 2018, y Resolución CDMB No. 1183 de 19 de noviembre de 2018.

El POMCA del Río Carare se encuentra en proceso de elaboración del acto administrativo para su adopción.

ACTIVIDAD	UNIDAD DE MEDIDA	META FÍSICA ANUAL	PORCENTAJE DE AVANCE FÍSICO
Actividad .2. Ejecutar actividades de Los Planes de Ordenación y Manejo de Cuencas (POMCAS), Planes de manejo de Acuíferos (PMA) y Planes de manejo de Microcuencas (PMM)	PORCENTAJE	100%	40%

Elaboración de proyecto y requerimiento para: "Realizar la priorización de los cuerpos de agua para el acotamiento de su ronda hídrica en los afluentes directos de la cuenca del Río Lebrija margen izquierdo (MI), jurisdicción de la CAS departamento de Santander".



PROGRAMA 1

ACTIVIDAD	UNIDAD DE MEDIDA	META FÍSICA ANUAL	PORCENTAJE DE AVANCE FÍSICO
Actividad 3. Realizar la Reglamentación de corrientes hídricas priorizados con problemas en los usos y los goces.	NÚMERO	1	80%

En ejecución el proyecto para la "Reglamentación de uso de la corriente hídrica La Borly y sus tributarios en el municipio de Cerrito - Santander"



REGLAMENTACIÓN CORRIENTES HÍDRICAS

ACTIVIDAD	UNIDAD DE MEDIDA	META FÍSICA ANUAL	PORCENTAJE DE AVANCE FÍSICO
Actividad .4. Formular y adoptar Planes de Ordenamiento del recurso hídrico PORH.	NÚMERO	1	40%

Elaboración del proyecto y requerimiento "Formulación del Plan de Ordenamiento del Recurso Hídrico de la Quebrada La Gómez, municipio de Sabana de Torres, departamento de Santander"

PROYECTO 3

Apoyo al plan de Vida de las comunidades indígenas y poblaciones vulnerables en la jurisdicción de la CAS.

ACTIVIDAD	UNIDAD DE MEDIDA	META FÍSICA ANUAL	PORCENTAJE DE AVANCE FÍSICO
Actividad 1.3.1. Apoyar actividades del plan de vida de las comunidades indígenas, poblaciones vulnerables e implementación de medidas ambientales en los planes de reparación colectiva en la jurisdicción de la CAS.	PROYECTOS EJECUTADOS	2	100%



COMUNIDAD U'WA

Ejecución del convenio de obra No. 003-00625-2018 para "Apoyar actividades del plan de vida de las comunidades indígenas U'was mediante el mejoramiento adecuacion del sistema de abastecimiento artesanal de agua sector Tauretes, jurisdicción de CAS municipio de Cerrito, departamento de Santander."

Ejecución del contrato de suministros No. 008-00846-2018, para: "Suministro de tanques para el almacenamiento de agua en el corregimiento de La India-Landazuri para las viviendas de la comunidad de la Asociación de Trabajadores Campesinos del Carare – A.T.C.C. en el área de la jurisdicción de la CAS" (1.300 tanques de 1.000 Litros).



ENTREGA TANQUES CORREGIMIENTO LA INDIA



**GESTIÓN INTEGRAL
DEL RECURSO HÍDRICO**





PROGRAMA 2

CIÉNAGA SAN SILVESTRE



Responsabilidad Ambiental,
Compromiso que nos Une

GESTIÓN INTEGRAL DEL RECURSO HÍDRICO

PROYECTO 1

Protección, conservación y manejo integrado de cuencas hidrográficas en la jurisdicción de la CAS

● Actividades

ACTIVIDAD	UNIDAD DE MEDIDA	META FÍSICA ANUAL	PORCENTAJE DE AVANCE FÍSICO
Actividad 1. Realizar la Reforestación, re-vegetalización natural, Restauración o Rehabilitación de áreas para la protección de cuencas abastecedoras y ecosistemas estratégicos	HÉCTAREAS	618	80%



REFORESTACIÓN CUENCAS HIDROGRÁFICAS

En ejecución el convenio interadministrativo No. 2245 de 2017, suscrito entre el Departamento de Santander y la CAS y el contrato de obra, con el fin de restaurar 618,47 hectáreas en 12 predios públicos ubicados en los municipios de Santa Helena del Opón, La Paz, Landazuri, Valle de San José, Galán, Guadalupe, Ocamonte, El Carmen de Chucurí, Macaravita, Suaita y Molagavita.

ACTIVIDAD	UNIDAD DE MEDIDA	META FÍSICA ANUAL	PORCENTAJE DE AVANCE FÍSICO
Actividad 2. Realizar el Mantenimiento en áreas reforestadas, re-vegetalizadas naturalmente , Restauradas o rehabilitadas para la protección de cuencas abastecedoras y ecosistemas estratégicos	HÉCTAREAS	256	90%



MANTENIMIENTO ÁREA REFORESTADA

En ejecución el contrato de obra 003-00800-2018 para: "Realizar tercer mantenimiento a las plantaciones protectoras productoras y protectoras establecidas por la CAS, en el departamento de Santander". (265,61 Ha)



Igualmente se suscribio contrato de interventoria No. 004-00817-2018.

ACTIVIDAD	UNIDAD DE MEDIDA	META FÍSICA ANUAL	PORCENTAJE DE AVANCE FÍSICO
Actividad .3. Gestionar y apoyar la adquisición de predios en zonas de importancia para el Abastecimiento hídrico	HÉCTAREAS	595	100%

Adquisición de los siguientes predios:

1. Predio Charangas ubicado en la vereda Hoya Negra del municipio de Hato (34.3825 Ha).
2. Predio LLano Grande, ubicado en la vereda El Fical, municipio de Coromoro (200 Ha).
3. Predio Arbol Solo, ubicado en la vereda Ture, municipio de Coromoro (270 Ha).
4. Predio El Porvenir, ubicado en la vereda Avendaños, municipio de Encino (81,5 Ha).
5. Predio Tequendama - Pekin, ubicado en la vereda El Boqueron del municipio de Galán (437 Ha).
6. Predio Estrella - Envidias, ubicado en la vereda El Boqueron del municipio de Galán (255 Ha).
7. Predio Piedra Azul, ubicado en la vereda Vega Grande del municipio de Mogotes (174,2 Ha).
8. Predio Rancho de Paja, ubicado en la vereda Vega Grande del municipio de Mogotes (56,9 Ha).
9. Predio El Jardín, ubicado en la vereda Vega Grande del municipio de Mogotes (134,2 Ha).

PROGRAMA 2



VISITAS A PREDIOS EN ÁREAS DE IMPORTANCIA HÍDRICA

Para un total de 1.643 Hectáreas 1.825 metros cuadrados

ACTIVIDAD	UNIDAD DE MEDIDA	META FÍSICA ANUAL	PORCENTAJE DE AVANCE FÍSICO
Actividad 4. Realizar acciones en Gestión ambiental urbana	PROYECTO	1	60%

Etapa precontractual el proyecto para el "Desarrollo de actividades de gestión ambiental urbana en el municipio de Socorro - Santander"

ACTIVIDAD	UNIDAD DE MEDIDA	META FÍSICA ANUAL	PORCENTAJE DE AVANCE FÍSICO
Actividad .5. Realizar acciones para la producción de material vegetal y adquisición de insumos	NÚMERO	2	80%

Ejecutado el contrato de suministros No. 008-00440-2017, para la "Adquisición de material vegetal como apoyo a los procesos de reforestación en áreas de interés ambiental en la jurisdicción de la CAS".



CAMPAÑA SEMBRATÓN 2018

Ejecución contrato de suministros No. 008-00847-2018 para la adquisición de material vegetal como apoyo a los procesos de reforestación en áreas de interés ambiental en la jurisdicción de la CAS.

Proyecto: "Construcción de viveros estratégicos, para la producción de material vegetal, suministro de insumos agrícolas y productos biológicos como estrategia para la conservación y propagación de la diversidad biológica en el municipio de Santa Barbara – Santander"



CONSTRUCCIÓN VIVEROS CAS



ACTIVIDAD	UNIDAD DE MEDIDA	META FÍSICA ANUAL	PORCENTAJE DE AVANCE FÍSICO
Actividad 6. Gestionar, apoyar y cofinanciar la protección, recuperación y aislamiento de nacimientos, afloramientos y Zonas de recarga hídrica	NÚMERO	68	100%



ENTREGA POSTES ECOLÓGICOS

Ejecutado el contrato de obra No. 003-00855-2018 " Ejecución de actividades para la protección, recuperación y aislamiento de nacimientos, afloramientos y zonas de recarga hídrica de la comunidad veredal de diecisiete (17) municipios de la provincia de Velez.". (Se realizó aislamiento a 68 nacimientos).

ACTIVIDAD	UNIDAD DE MEDIDA	META FÍSICA ANUAL	PORCENTAJE DE AVANCE FÍSICO
Actividad 7. Fortalecer y ampliar el mecanismo de pago por servicios ambientales (BanCO2) y el desarrollo de nuevas estrategias de PSA	NÚMERO HÉCTAREAS CONSERVADAS	100	100%

El equipo técnico BanCO2 firma acuerdos de conservación voluntaria con diez (10) nuevas familias en el municipio de Puerto Wilches y una familia adicional en el municipio de Hato para logra la meta establecida en el año 2019; de ésta manera se ha logrado conservar durante el programa 779 hectáreas



FERIA AGROPOLIS 2018



Participación de familias asociadas al proyecto en la 69ª Feria de Bucaramanga y Agropolis, donde realizaron un fogueo comercial con el propósito de abrir nuevos mercados y canales de comercialización y comunicación con el consumidor final, con miras a mejorar sus ingresos y minimizar la dependencia de intermediarios.

ACTIVIDAD	UNIDAD DE MEDIDA	META FÍSICA ANUAL	PORCENTAJE DE AVANCE FÍSICO
Actividad .8. Realizar acciones para la recuperación y rehabilitación de suelos degradados	HÉCTAREAS	1	80%



RECUPERACIÓN DE SUELOS BELLAVISTA Y EL MOLINO

En ejecución el contrato No. 003-00852-2018 "Realizar aislamiento y establecimiento de plantación protectora con especies nativas con el fin de iniciar procesos de recuperación de suelos en los predios Bellavista y El Molino de propiedad de la Corporación Autónoma Regional de Santander".

PROYECTO 2

Gestión de apoyo y control al manejo integral de residuos líquidos



ACTIVIDAD	UNIDAD DE MEDIDA	META FÍSICA ANUAL	PORCENTAJE DE AVANCE FÍSICO
Actividad 1. Apoyar y cofinanciar estudios, diseños, construcción u optimización de Sistemas de tratamiento de aguas residuales domésticas y aguas residuales de los sectores productivos	NÚMERO	2	90%



ENTREGA POZOS SÉPTICOS CAS



En ejecución Contrato de obra No. 003-00860-2018 para la construcción de 45 pozos sépticos con unidades sanitarias en áreas rurales de lo municipios de Bolívar, Hato y San José de Miranda.

Suscripción del convenio No. 005-00807-2018 para la construcción de la PTAR del municipio de Jesús María, departamento de Santander.

Construcción de sistemas de tratamiento de aguas residuales con unidades sanitarias en el municipio de Contratación.



ACTIVIDAD	UNIDAD DE MEDIDA	META FÍSICA ANUAL	PORCENTAJE DE AVANCE FÍSICO
Actividad 3. Realizar acciones para el monitoreo caracterización y verificación de vertimientos de aguas residuales	NÚMERO	1	100%



MONITOREO DE VERTIMIENTOS

Ejecución del contrato No. 00801-2018 cuyo objeto es: “Contratar un laboratorio acreditado en norma ISO17025 para realizar los diferentes procesos de seguimiento ambiental con análisis físico-químico-microbiológico e hidrobiológico en matriz aguas (fuentes hídricas y vertimientos de los diferentes usuarios municipios – empresas) de la jurisdicción de la CAS” (Se realizó monitoreo en los municipios de La Belleza, San Miguel, Molagavita, Guavatá, Chipatá, El Carmen de Chucurí y Barrancabermeja).

ACTIVIDAD	UNIDAD DE MEDIDA	META FÍSICA ANUAL	PORCENTAJE DE AVANCE FÍSICO
Actividad 4. Realizar el acompañamiento y seguimiento a los procesos de monitoreo y caracterización de vertimientos de aguas residuales	NÚMERO	20	100%

Acompañamiento al monitoreo de aguas residuales domésticas para actualización del PSMV a dos (2) Municipio (Cimitarra - Aratoca), acompañamiento a monitoreo de aguas residuales no Domésticas (10) Empresas (EDS el Hato, Lavadero de vehículos ubicado en la transversal 49 lote 05 del Municipio de Barrancabermeja, Clínica San José Municipio Barrancabermeja, lavadero Súper Brio, EDS servicentro la 13, Makariza, Palmas Oleaginosas Bucarelia S.A, Coeducadores, Hospital Capitanejo, Palmeras San Fernando). Acompañamiento a monitoreo de aguas residuales Domésticas a una (1) la Empresa (Isagen Campamento el Cedral) a 7 Municipios (Curití, Hato, Charalá, Puente Nacional, Confines, Encino y Barrancabermeja). Igualmente se realizó acompañamiento a verificación de vertimientos de aguas residuales a 11 Municipios: Cerrito, Capitanejo, Landázuri, Guaca, Concepción, El Carmen de Chucurí, San Miguel, Molagavita, la Belleza, Guavatá y Chipatá. (Total 31 monitoreos)

LAS GACHAS
GUADALUPE-SANTANDER



ENCUENTRO CORMAGDALENA
UNIDOS POR NUESTRO RÍO GRANDE



**GESTIÓN INTEGRAL
DE LA BIODIVERSIDAD
Y SUS SERVICIOS
ECOSISTEMICOS**





PROGRAMA 3



PÁRAMO DE ALMORZADERO

Responsabilidad Ambiental,
Compromiso que nos Une

GESTIÓN INTEGRAL DE LA BIODIVERSIDAD Y SUS SERVICIOS ECOSISTEMICOS

PROYECTO 1

Delimitación, ajuste o declaración de Áreas protegidas y ecosistemas estratégicos y actualización o formulación de los planes de manejo en la jurisdicción de la CAS

● Actividades

ACTIVIDAD	UNIDAD DE MEDIDA	META FÍSICA ANUAL	PORCENTAJE DE AVANCE FÍSICO
Actividad 1. Delimitar, ajustar, declarar o inscribir ecosistemas estratégicos o áreas protegidas	HÉCTAREAS	2000	20%



WWF-CAS 2018

Gestión para suscribir convenio con WWF, CAS en el marco del convenio GEF - SIRAP, con el fin de adelantar el estudio para determinar la ruta de declaratoria del paramo de Almorzadero.

ACTIVIDAD	UNIDAD DE MEDIDA	META FISICA ANUAL	PORCENTAJE DE AVANCE FÍSICO
Actividad 2. Actualizar, formular planes de manejo o Implementar actividades de los planes de manejo de áreas protegidas)	NÚMERO	1	20%

Gestión para suscribir convenio con WWF, CAS en el marco del convenio GEF - SIRAP, con el fin de realizar la actualización y formulación de los Planes de Manejo de DRMI Guantiva La Rusia.



GUANTIVA- LA RUSIA

PROYECTO 2

Protección y conservación de fauna y flora.

ACTIVIDAD	UNIDAD DE MEDIDA	META FISICA ANUAL	PORCENTAJE DE AVANCE FÍSICO
Actividad 1. Apoyar y cofinanciar la Implementación y ejecución de medidas de manejo de especies amenazadas	NÚMERO	3	100%



MARIMONDA DEL MAGDALENA



CEIBA BARRIGONA



MANATÍ ANTILLANO

1. Ejecución el contrato No. 004-00811-2018 para "Implementar estrategias para la identificación y caracterización del manatí antillano (*trichechus manatus manatus*) y su hábitat con el apoyo de actores ribereños en las Ciénagas San Silvestre y El Llanito del municipio de Barrancabermeja".
2. Ejecución el contrato No. 004-00810-2018 para Determinar la presencia y el estado poblacional de la marimonda del magdalena (*ateles hybridus*) y mejorar su condición poblacional en jurisdicción de los municipios de Puerto Parra y Cimitarra.
3. Ejecución el contrato No. 004-00812-2018:Caracterización del estado actual de la ceiba barrigona (*cavanillesia chicamochae*) con el fin de establecer estrategias de conservación de la especie en los municipios de Cepitá y San Andrés, jurisdicción de la Corporación Autónoma Regional de Santander - CAS.

ACTIVIDAD	UNIDAD DE MEDIDA	META FISICA ANUAL	PORCENTAJE DE AVANCE FÍSICO
Actividad 2. Apoyar y cofinanciar la Implementación y ejecución de medidas de manejo de especies invasoras	NÚMERO	1	100%



CONTROL CARACOL AFRICANO GIGANTE

Ejecución del contrato No. 0652-2018 cuyo objeto es "Ejecutar estrategias para la prevención, manejo y control del caracol gigante africano (*achatina fulica*) con el apoyo de actores locales y regionales en los municipios de Sabana de Torres, Puerto Wilches, San Vicente de Chucurí, Barrancabermeja, Socorro, Palmas del Socorro, Páramo, Charalá y San Gil jurisdicción del departamento de Santander".

ACTIVIDAD	UNIDAD DE MEDIDA	META FÍSICA ANUAL	PORCENTAJE DE AVANCE FÍSICO
Actividad .3. Apoyar y sensibilizar la protección y conservación para la protección de especies de fauna y Flora	NÚMERO PROYECTOS	2	50%

1. Suscripción del Contrato de Consultoría No. 004-00962-18 para: Fomentar la conservación del bagre rayado (*pseudoplatystoma magdaleniatum*) como especie sombrilla del recurso ictiológico mediante la sensibilización a pescadores y comunidad ribereña de los complejos cenagosos de paredes en los municipios de Sabana de Torres, Puerto Wilches y San Rafael de Chucurí municipios de Barrancabermeja y Puerto Parra.

2. Formulación del proyecto: Implementar acciones de sensibilización para el manejo del conflicto felinos humano por depredación de animales domésticos en lo municipios de Puerto Wilches Sabana de Torres, Barrancabermeja y Puerto Parra del departamento de Santander.



TIGRILLO RECUPERADO CAF (CENTRO DE ATENCIÓN DE FAUNA Y FLORA)

ACTIVIDAD	UNIDAD DE MEDIDA	META FÍSICA ANUAL	PORCENTAJE DE AVANCE FÍSICO
Actividad .4. Actualizar o Implementar Actividades del Plan de ordenación forestal	HÉCTAREAS	1'040.518	100%



CARATERIZACIÓN ARBÓREA Y VEGETAL

Los contratos de Consultoría para el desarrollo del proyecto de Actualización del Plan General de Ordenación Forestal en el Área de Jurisdicción de la CAS y de interventoría al mismo, se ejecutaron en un 100%. Se adquirieron e interpretaron las imágenes satelitales, se validó la información, se actualizaron, realindieron, recategorizaron y cuantificaron las áreas forestales protectoras y productoras y se produjo la cartografía a escala 1:25.000 y 1:50.000.

Se identificaron y cuantificaron las coberturas vegetales, se determinaron las Unidades Administrativas de Ordenación Forestal –UAOF y Unidades de Manejo Forestal, se realizó la caracterización y cuantificación de la vegetación arbórea, la fauna silvestre y se adelantaron talleres regionales y locales con las comunidades para identificar la problemática y de manera conjunta definir los lineamientos de manejo de los relictos de bosques de la jurisdicción. Se determinaron los usos actuales, potenciales y conflictos de uso de suelos, se definió la zonificación y con base en ello se definieron los lineamientos de manejo y se propusieron proyectos para garantizar el manejo forestal sostenible.

PROYECTO 4

Implementación de Proyectos para la producción y consumo sostenibles y biocomercio.

ACTIVIDAD	UNIDAD DE MEDIDA	META FÍSICA ANUAL	PORCENTAJE DE AVANCE FÍSICO
Actividad .1. Apoyar, cofinanciar y acompañar la reconversión hacia sistemas sostenibles de producción.	NÚMERO DE SECTORES ASESORADOS	2	100%

Ejecutado el contrato de suministros No. 008-00856-2018: "Adquisición de módulos ecológicos de 600k como medida de manejo ambiental en beneficio de café".

Ejecutado el proyecto para el apoyo técnico para mejoramiento de la producción y potenciar la competitividad de 39 productores de mora castilla en el municipio de Bolívar - Santander, brindando capacitación en planes de manejo ambiental, manejo seguro de plaguicidas y de residuos sólidos, normatividad ambiental, entre otros.



DESPELPAADORAS DE CAFÉ-CAS

ACTIVIDAD	UNIDAD DE MEDIDA	META FÍSICA ANUAL	AVANCE DE LA META FÍSICA	PORCENTAJE DE AVANCE FÍSICO
Actividad 2. Gestionar y apoyar la Implementación de actividades del programa regional de negocios verdes.	NÚMERO DE PROYECTOS	1	1	100%


Ejecución de talleres realizados a representantes de 32 iniciativas de mercados verdes en 23 municipios del área de jurisdicción de la CAS, quienes fueron fortalecidas en procesos de implementación del modelo de negocio a través de capacitaciones en temas como: Buenas prácticas agrícolas, marketing, fortalecimiento comercial y empresarial, fuentes de financiación y sostenibilidad.



NEGOCIOS VERDES



CAMBIO CLIMÁTICO Y GESTIÓN DEL RIESGO





PROGRAMA 4



Responsabilidad Ambiental,
Compromiso que nos Une

COLOMBIA

CAMBIO CLIMÁTICO Y GESTIÓN DEL RIESGO

PROYECTO 1

Planificación y fortalecimiento de la asistencia técnica para la Gestión Integral del Riesgo de desastres en los 74 municipios de la jurisdicción de la CAS.

● Actividades

ACTIVIDAD	UNIDAD DE MEDIDA	META FÍSICA ANUAL	PORCENTAJE DE AVANCE FÍSICO
Actividad 1. Brindar asistencia técnica a los Municipios para la gestión del riesgo en el marco de la Ley 1523 de 2012.	NÚMERO DE MUNICIPIOS ASISTIDOS	20	100%

Apoyo a 9 municipios en la atención de emergencias por deslizamientos y rehabilitación de vías con el apoyo de Retroexcavadora y volqueta en los Municipios de Palmas del Socorro, La Belleza, Albania, Socorro, Simacota, Hato, Guadalupe, Palmar y Confines.



MAQUINARIA CAS ATENDIENDO EMERGENCIA-SAN GIL



CARROTANQUE CAS- SUMINISTRO COMUNIDADES

Apoyo a 12 municipios para atención de emergencias con el camión cisterna para suministro de agua potable en los municipios de Contratación, San Gil, Curití, Aratoca, Socorro, Palmas del Socorro, Pinchote, Barichara, Villa Nueva, Gambita, San Benito y Simacota.

Se han realizado 34 visitas técnicas por parte del grupo de gestión del riesgo a los municipios de Málaga, Charalá, Coromoro, Florián, Landázuri, Vélez, San Gil, Mogotes, San José de Miranda, Enciso, San Vicente, La Belleza, Puente Nacional, Cimitarra, Landázuri y Vélez.

Se asistió a 12 Reuniones ordinarias del Consejo Departamental de Gestión del Riesgo de desastres.

ACTIVIDAD	UNIDAD DE MEDIDA	META FÍSICA ANUAL	PORCENTAJE DE AVANCE FÍSICO
Actividad 2. Apoyar a los municipios en la elaboración de los estudios de amenaza, vulnerabilidad y riesgo para su inclusión en los procesos de Ordenamiento y Planificación territorial.	NÚMERO DE MUNICIPIOS APOYADOS	1	100%



Ejecutado el Contrato de Consultoría No. 004-00653-2018 para: "Elaboración de estudio de amenaza, vulnerabilidad y riesgo para el área total de la jurisdicción y escala detallada para el área urbana y suburbana en el Municipio de Enciso, Santander.

ACTIVIDAD	UNIDAD DE MEDIDA	META FÍSICA ANUAL	PORCENTAJE DE AVANCE FÍSICO
Actividad: 3 Apoyo y asesoría a entes territoriales para la incorporación, planificación y ejecución de acciones relacionadas con cambio Climático en el marco de los instrumentos de planificación territorial.	NÚMERO DE ENTES TERRITORIALES ASESORADOS	1	100%

Ejecución del taller de "ASISTENCIA TÉCNICA PARA LA INCORPORACION DE LAS DETERMINANTES AMBIENTALES EN LOS POT", dentro del cual se socializó las directrices para la incorporación de la gestión del riesgo de desastres y las medidas o acciones para la adaptación al cambio climático.

PROGRAMA 4



DELIMITACIÓN POT

ACTIVIDAD	UNIDAD DE MEDIDA	META FÍSICA ANUAL	PORCENTAJE DE AVANCE FÍSICO
Actividad 4. Apoyar, capacitar y sensibilizar el fortalecimiento de la estrategia de corresponsabilidad social en el conocimiento, reducción del riesgo y manejo de desastres.	NÚMERO DE ACCIONES	1	90%

Ejecución del contrato de suministro No. 008-00640-2018, para la Implementación de sistemas de alertas tempranas en el Municipio de San Vicente de Chucurí, Santander.



ESTACIÓN METEOROLÓGICA



INAGURACIÓN SISTEMA ALERTA TEMPRANA- SAN VICENTE DE CHUCURÍ

ACTIVIDAD	UNIDAD DE MEDIDA	META FÍSICA ANUAL	PORCENTAJE DE AVANCE FÍSICO
Actividad 5 Apoyo para la ejecución de acciones en mitigación de gases de efecto invernadero o adaptación al cambio Climático.	NÚMERO DE ACCIONES	1	100%

Ejecución del contrato de obra No. 003-00790-2018 para la "Construcción de estufas ecológicas para leña como acción para la mitigación de gases de efecto invernadero, en el sector rural del municipio de Simacota departamento de Santander". (28 estufas)



COCINA CONVENCIONAL



COCINA ECOLÓGICA

PROYECTO 2

Gestión y apoyo para la ejecución de obras de irrigación, avenamiento, defensa contra inundaciones, regulación de cauces y corrientes de agua y recuperación de tierras.

ACTIVIDAD	UNIDAD DE MEDIDA	META FÍSICA ANUAL	PORCENTAJE DE AVANCE FÍSICO
Actividad 1 Diseñar y construir obras de irrigación, avenamiento, defensa contra inundaciones, regulación de cauces, corrientes de agua, recuperación de tierras y obras o actividades de contingencia por desabastecimiento de agua.	NÚMERO DE PROYECTOS	1	90%

Ejecución Contrato No. 003-0504-2018 "Elaboración de obras de protección de zonas inundables en el Río Sogamoso, sector Candilejas, municipio de Barrancabermeja, Santander, etapa 2.



ESPOLONES



JARILLONES BARRANCABERMEJA



**ADMINISTRACIÓN,
CONTROL Y
SEGUIMIENTO
AMBIENTAL**



PROGRAMA 5



PÁRAMO DEL ALMORZADERO



Responsabilidad Ambiental,
Compromiso que nos Une

ADMINISTRACIÓN, CONTROL Y SEGUIMIENTO AMBIENTAL

PROYECTO 1

Administración, manejo, control y seguimiento de los recursos naturales renovables.

ACTIVIDAD	UNIDAD DE MEDIDA	META FÍSICA ANUAL	PORCENTAJE DE AVANCE FÍSICO
Actividad 1. Tramitar autorizaciones ambientales solicitadas por los usuarios	PORCENTAJE	100%	64%

De las 4.042 autorizaciones ambientales solicitadas por los usuarios se han resuelto 2.603

ACTIVIDAD	UNIDAD DE MEDIDA	META FÍSICA ANUAL	PORCENTAJE DE AVANCE FÍSICO
Actividad 2. Realizar el seguimiento a las autorizaciones ambientales otorgadas por la Corporación.	PORCENTAJE	35%	100%

De las 6.502 autorizaciones y permisos objeto de seguimiento se han realizado seguimiento a la totalidad

ACTIVIDAD	UNIDAD DE MEDIDA	META FÍSICA ANUAL	PORCENTAJE DE AVANCE FÍSICO
Actividad 3. Atender las quejas y contravenciones ambientales.	PORCENTAJE	80%	28%

De los 549 procesos sancionatorios aperturados que corresponde al universo, el 80% equivale a 439 procesos de los cuales a la fecha se han resuelto 125 procesos.

ACTIVIDAD	UNIDAD DE MEDIDA	META FÍSICA ANUAL	PORCENTAJE DE AVANCE FÍSICO
Actividad 4. Realizar el Seguimiento al cumplimiento de los asuntos ambientales concertados en los EOT, PBOT, POT de los Municipios de la jurisdicción de la CAS	PORCENTAJE	100%	100%

Se realizó revisión y análisis a los 74 expedientes correspondientes a los EOT, PBOT y POT de los municipios de la jurisdicción de la CAS, a los cuales se les remitió requerimiento solicitando información correspondiente al cumplimiento de los compromisos ambientales concertados.

ACTIVIDAD	UNIDAD DE MEDIDA	META FÍSICA ANUAL	PORCENTAJE DE AVANCE FÍSICO
Actividad 6. Realizar el Seguimiento, control y apoyo de los planes de saneamiento y manejo de vertimientos (PSMV)	PORCENTAJE	100%	100%

De los 74 planes de saneamiento y manejo de vertimientos (PSMV) de los municipios del área de jurisdicción de la CAS, se ha realizado seguimiento a la totalidad, verificando que realicen su actualización y entrega de informes de cumplimiento.

ACTIVIDAD	UNIDAD DE MEDIDA	META FÍSICA ANUAL	PORCENTAJE DE AVANCE FÍSICO
Actividad 7 Realizar el Seguimiento, control y apoyo a los programas de uso eficiente y ahorro del agua (PUEAA).	PORCENTAJE	100%	100%

La Subdirección de Autoridad Ambiental tiene 114 expedientes de Programas de Uso Eficiente y Ahorro Agua (PUEAA), de los cuales se ha realizado seguimiento a la totalidad, archivando 23 expedientes, en actualización 27 expedientes y a 64 expedientes se les realizó acompañamiento ambiental.

ACTIVIDAD	UNIDAD DE MEDIDA	META FÍSICA ANUAL	PORCENTAJE DE AVANCE FÍSICO
Actividad 7. Realizar el Seguimiento, control y apoyo a los planes de gestión integral de residuos sólidos (PGIRS)	PORCENTAJE	100%	100%

Se realizó seguimiento, control y apoyo a los 74 expedientes de Planes de Gestión Integral de Residuos Sólidos - PGIRS.

ACTIVIDAD	UNIDAD DE MEDIDA	META FÍSICA ANUAL	PORCENTAJE DE AVANCE FÍSICO
Actividad 8. Realizar el Seguimiento, control y registro a los generadores de residuos peligrosos. RESPEL.	NÚMERO	40%	100%

Se realizó la administración de las páginas de RESPEL, RUA Y PCB, en el marco del seguimiento a residuos peligrosos, así mismo se realizó visitas de inspección ocular a las empresas donde según los registros realizados en las plataformas reportaron inconsistencias



ACTIVIDAD	UNIDAD DE MEDIDA	META FÍSICA ANUAL	PORCENTAJE DE AVANCE FÍSICO
Actividad 9 Realizar apoyo y sensibilización para la implementación de alternativas de reducción, separación y de aprovechamiento de residuos.	NÚMERO PROYECTOS	1	60%

Etapa precontractual del proyecto "Desarrollo de estrategias de implementación de alternativas de reducción en el proceso de recolección de residuos sólidos orgánicos en el municipio de Charalá - Santander."

PROYECTO 2

Programa de monitoreo de calidad de aire y de recurso Hídrico, control de Ruido y control de emisiones

ACTIVIDAD	UNIDAD DE MEDIDA	META FÍSICA ANUAL	PORCENTAJE DE AVANCE FÍSICO
Actividad 1 Realizar monitoreo y seguimiento a emisiones e inmisiones atmosféricas y control de ruido.	NÚMERO	39	100%

"Realización de 40 monitoreo de ruido en horario diurno y nocturno a establecimientos comerciales en los municipios de San Gil, Barichara, Socorro, Málaga, Barrancabermeja, Capitanejo y Puente Nacional.

Igualmente se realizó acompañamiento a monitoreo isocinetico de calidad de aire a empresas que cuentan con permiso de emisiones atmosféricas (Extractora Central S.A. Unión Temporal Copower Equitec, Aeropuerto Yariguies - Aeropuerto del Oriente.



ACTIVIDAD	UNIDAD DE MEDIDA	META FÍSICA ANUAL	PORCENTAJE DE AVANCE FÍSICO
Actividad 2 Realizar el apoyo para la operación de redes y estaciones de monitoreo	PORCENTAJE DE REDES Y ESTACIONES DE MONITOREO EN OPERACION	100%	20%

FORMULACIÓN DEL PROYECTO: "MANTENIMIENTO, OPTIMIZACIÓN Y PUESTA EN OPERACIÓN DE LA UNIDAD MÓVIL DE LA RED DE MONITOREO DE CALIDAD DE AIRE DEL MUNICIPIO DE BARRANCABERMEJA DEPARTAMENTO DE SANTANDER. (POR RAZONES AJENAS A LA CAS NO HA SIDO POSIBLE)

PROYECTO 3

Prevención, Seguimiento, Control y Vigilancia a la contaminación ambiental de los recursos naturales y al tráfico ilegal de especies de fauna y flora en la jurisdicción.

ACTIVIDAD	UNIDAD DE MEDIDA	META FÍSICA ANUAL	PORCENTAJE DE AVANCE FÍSICO
Actividad 1. Conformar, fortalecer equipar la Unidad de Reacción Ambiental Inmediata.	UNIDADES CONFORMADAS	1	100%

"Mediante Resolución GDL No. 00000576 de 7 de septiembre de 2018 se conformó la Unidad de Reacción Ambiental Inmediata - URAI para los operativos de control y vigilancia de flora y fauna dentro del marco de la Ley 99 de 1993.

A partir de la conformación de la URAI, se crearon grupos de trabajo integrados por dos (2) técnicos de diferentes profesiones con el fin de dar cumplimiento al cronograma fijado, realizando operativos en la medida que se han presentado situaciones e imprevistos.

El equipo cuenta con vehículo y conductor asignado."

ACTIVIDAD	UNIDAD DE MEDIDA	META FÍSICA ANUAL	PORCENTAJE DE AVANCE FÍSICO
Actividad 2. Realizar Actividades para la Construcción, administración, sostenimiento, dotación y operación del centro de Atención, valoración y capacitación de fauna y flora silvestre	NÚMERO	2	100%

Ejecución de los siguientes proyectos:

Adecuación del Centro de Atención de Fauna - CAF de la Corporación Autónoma Regional de Santander - CAS, en el municipio del Socorro, para la atención óptima y oportuna de especímenes de fauna silvestre.





CUIDADO Y PROTECCIÓN DE FAUNA- CAF

Suministro de elementos de primera necesidad para la atención óptima y oportuna de especímenes de fauna silvestre, ingresados al hogar de paso de la Corporación Autónoma Regional de Santander - CAS. "

ACTIVIDAD	UNIDAD DE MEDIDA	META FÍSICA ANUAL	PORCENTAJE DE AVANCE FÍSICO
Actividad 3. Fortalecer e Implementar actividades para el control ambiental.	NÚMERO	2	100%



"Ejecución del convenio GGC No. 400-2018 con el Ministerio de Minas y Energía para brindar acompañamiento integral e implementar acciones de formalización minera en aspectos legales, técnicos, financieros, económicos, sociales y ambientales, así como para el acompañamiento a la gestión para la regulación minero ambiental, conforme a la normatividad vigente y en el marco de la política minera nacional en el departamento de Santander - CAS.



FORMALIZACIÓN MINERA

Desarrollo de Actividades de seguimiento y control de los establecimientos de transformación de productos forestales maderables en jurisdicción de la CAS, visitando el 81% de los centros identificados e identificando 17 que no se encontraban registrados.



CONTROL TRÁFICO MADERA

Igualmente se realizó operativos para el control al tráfico ilegal de maderas en la vía el Gualilo - Santa Helena del Opón, en el corregimiento de la India, municipio de Landazuri y en el sector Tienda Nueva vía Barrancabermeja - Bucaramanga.

ACTIVIDAD	UNIDAD DE MEDIDA	META FÍSICA ANUAL	PORCENTAJE DE AVANCE FÍSICO
Actividad 5.3.4. Apoyar la Implementación de actividades del pacto intersectorial por la madera legal en Colombia (PIMLC)	PROYECTO EJECUTADO	2	100%

"Ejecución del proyecto de apoyo a la mesa de bosques a través del contrato No. 00721-2018 para el diseño, diagramación, impresión y empaste de 200 ejemplares correspondientes al documento "Misión Bosques Santander", Estrategia Subregional para Reducción de la Deforestación y Gestión de Bosques en el departamento de Santander.

Ejecución del Contrato de Suministros No. 008-00880-2018 para contratar los servicios de apoyo logístico y raciones alimentarias para la realización de reuniones y/o talleres de fortalecimiento de la gobernanza forestal de la jurisdicción de la CAS"



CARTILLA MISIÓN BOSQUE SANTANDER



**GOBERNABILIDAD
INSTITUCIONAL**

CORPORACION AUTONOMA REGIONAL DE SANTANDER

PROGRAMA 6

SAN GIL-SEDE PRINCIPAL CAS



Responsabilidad Ambiental,
Compromiso que nos Une



GOBERNABILIDAD INSTITUCIONAL

PROYECTO 1

Implementación de Actividades del plan estratégico de Tecnologías de la Información-PETI y Fortalecimiento de los Sistemas de información para la gestión Institucional

ACTIVIDAD	UNIDAD DE MEDIDA	META FÍSICA ANUAL	PORCENTAJE DE AVANCE FÍSICO
Actividad 1. Implementar actividades del plan estratégico de Tecnologías de la Información-PETI y Fortalecimiento de los Sistemas de información para la gestión Institucional	NÚMERO DE PROYECTOS EJECUTADOS	4	100%

1. Renovar el arrendamiento del servicio de hosting para el alojamiento de la página web www.CAS.gov.co para la Corporación Autónoma Regional de Santander - CAS.
2. Mejoramiento de la plataforma tecnológica de la Corporación Autónoma Regional de Santander -CAS- por medio de la adquisición de equipos tecnológicos.



ENTREGA IMPLEMENTOS FUNCIONARIOS CAS

3. Análisis, desarrollo e implementación del aplicativo Centro de Información de Trámites Ambientales -CITA- en su versión 2 - módulos de permisos, concesiones, licencias y sancionatorio ambiental, así como brindar soporte de primer nivel y capacitación a los procesos ya implementados en el aplicativo CITA versión 1.

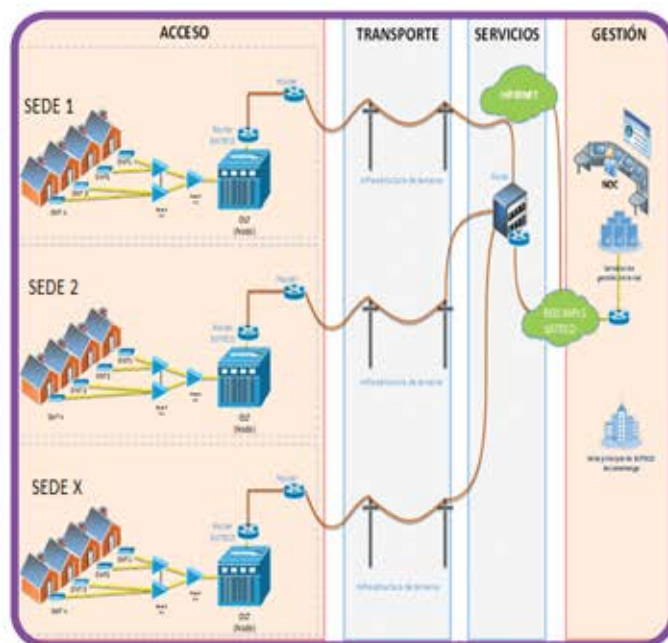
4. Mantenimiento (actualización) de las licencias de software ArcGis desktop Basic uso simple y concurrente, así como las extensiones Spatial Analyst y 3D Analyst"

- "Formular e implementar el programa integral de gestión de datos personales teniendo en cuenta la normatividad vigente y la estrategia de gobierno en línea". La CAS mediante este proyecto dio cumplimiento a la Ley 1581 de 2012 por la cual se dictan disposiciones generales para la protección de datos personales.

- "Proporcionar el servicio de conectividad, telecomunicación y seguridad para la CAS" Con el fin de mejorar el ancho de banda, la velocidad de transferencia de los datos y la seguridad de los mismos, tanto en la sede principal como en la regionales.



CAPACITACIONES EN NUEVAS TECNOLOGÍAS



ACTIVIDAD	UNIDAD DE MEDIDA	META FÍSICA ANUAL	PORCENTAJE DE AVANCE FÍSICO
Actividad 6.1.2. Realizar la actualización y reporte de la información en el SIAC	PORCENTAJE	80%	100%

De un universo de 644 registros de información ambiental se cargaron al SIAC la totalidad de los mismos.



PROYECTO 2

Programa de Educación Ambiental y Participación

ACTIVIDAD	UNIDAD DE MEDIDA	META FÍSICA ANUAL	PORCENTAJE DE AVANCE FÍSICO
Actividad 6.2.1 Ejecutar Proyectos de educación y sensibilización para promover procesos de protección, conservación y recuperación de los recursos naturales renovables en la jurisdicción CAS y en cumplimiento de las acciones definidas en el plan anacional de educación ambiental.	NÚMERO DE ACCIONES EN EDUCACIÓN AMBIENTAL	5	92%



RECONOCIMIENTO A LA LABOR INSTITUCIONAL



REUNIÓN CIDEA

Creación y formulación de los Planes de acción año 2018, de los CIDEA municipales en: Capitanejo, Enciso, San José de Miranda, Cimitarra, Puerto Parra, El Carmen de Chucuri, Florián, La belleza, Albania y Aguada, Gambita, Barbosa, Puente Nacional, San Benito, Guepsa, Aguada, La Paz, Vélez, Landazuri, Macaravita, San Miguel, Carcasí, Suaita, Guadalupe, Oiba y Confines, Valle de San José, Onzaga.



Participación en la Octava (8) y novena (9) jornadas de recolección de residuos pos-consumo impartido por la ANDI a toda la comunidad. Campaña de recolección de residuos eléctricos y electrónicos, medicamentos vencidos, insecticidas Caseros, fungicidas y herbicidas agropecuarios, luminarias, pilas usadas y Rueda Verde



PARTICIPACIÓN JORNADA DE RECOLECCIÓN RESIDUOS POSTCONSUMO



CELEBRACIÓN DEL DÍA MUNDIAL DEL ARBOL



Jornada de siembra de árboles nativos (robles, loquetos, chicalas urapan) para la recuperación de suelos degradados en el área de influencia del páramo Iguaque Merchán perteneciente al municipio de Puente Nacional.



JORNADA SIEMBRA DE ÁRBOLES NATIVOS

La red Jóvenes de Ambiente CAS llevó a cabo recuperación y restauración y embellecimiento de parques, senderos ecológicos y campañas de reforestación



MASCOTA INSTITUCIONAL CAS

Formulación del proyecto "Apoyo al desarrollo de procesos educativos ambientales locales y regionales para la adaptación y mitigación del cambio climático en municipios del área de jurisdicción de la CAS, Santander."

ACTIVIDAD	UNIDAD DE MEDIDA	META FÍSICA ANUAL	PORCENTAJE DE AVANCE FÍSICO
Actividad 6.2.2 Comunicar y divulgar para promover la participación ciudadana en la gestión ambiental y generar sensibilización y cultura ambiental.	NÚMERO DE PROYECTOS EJECUTADOS	1	100%

Ejecución del Plan de Medios para los 74 municipios de las provincias Guanentina, Comunera, de Vélez, Mares, García Rovira y municipios que hacen parte de la Oficina Enlace Bucaramanga donde se promovió estrategias de comunicación y divulgación para la gobernabilidad institucional, la sensibilización ambiental y la gestión del riesgo en la jurisdicción de la CAS.



CUBRIMIENTO NACIONAL



PROYECTO 3

Programa de fortalecimiento institucional

ACTIVIDAD	UNIDAD DE MEDIDA	META FÍSICA ANUAL	PORCENTAJE DE AVANCE FÍSICO
Actividad 6.3.1. Promover estrategias para el posicionamiento, reconocimiento e identidad como autoridad ambiental.	NÚMERO DE PROYECTOS EJECUTADOS	3	92%

1. Posicionamiento de la autoridad ambiental en el área de su jurisdicción, mediante la entrega e instalación de elementos para la disposición y separación de residuos sólidos.

2. Participación en la VI feria internacional del medio ambiente y IX encuentro nacional de jóvenes de ambiente - Corferias 2018, con el fin de fortalecer la imagen institucional de la Corporación Autónoma Regional de Santander - CAS.



LA UNION HACE LA FUERZA

3. Contratar la logística para el posicionamiento e imagen institucional de la Corporación Autónoma Regional de Santander – CAS en la Feria Internacional del Medio Ambiente - FIMA.



FIMA 2018



4. Promover e impulsar la imagen institucional de la Corporación Autónoma Regional de Santander - CAS, a través de la participación en la 69a feria de Bucaramanga y Agropolis, organizado por la Gobernación de Santander y CENFER 2018



69a FERIA DE BUCARAMANGA - AGROPOLIS

5. Fortalecer las *Actividades de conservación y uso de los recursos naturales, por medio del concurso del pesebre ecológico en la jurisdicción de la CAS"" (contando con la participación de (34 pesebres) "



GANADOR CONCURSO PESEBRE ECOLÓGICO 2018



1. Adecuación y mantenimiento de la planta física de la Corporación Autónoma Regional de Santander - CAS.

2. Construcción de cubierta tipo domo, para acceso principal de la Corporación Autónoma Regional de Santander - CAS.



INSTALACIONES CORPORACIÓN AUTÓNOMA REGIONAL DE SANTANDER-SAN GIL

3. Compra de mobiliario y adquisición de material eléctrico y ferretería para la sede principal y oficinas de apoyo regionales de la Corporación Autónoma Regional de Santander



ENTREGA ELEMENTOS ELÉCTRICOS Y DE FERRETERIA CAS



ACTIVIDAD	UNIDAD DE MEDIDA	META FÍSICA ANUAL	PORCENTAJE DE AVANCE FÍSICO
Actividad 6.3.3. Fortalecer y mejorar la capacidad administrativa y operativa CAS	NÚMERO DE PROYECTOS EJECUTADOS	2	70%

"Ejecutado el contrato de prestación de servicio No. 00345 de 2018, cuyo objeto es: Prestación de servicios de apoyo a la gestión para la actualización del proceso de gestión documental de la CAS" fase IV.

Elaboración proyecto y requerimiento: "Adquisición de herramientas geomátiCAS para dar cumplimiento a las normas de protección ambiental, el manejo y control de los recursos naturales en la jurisdicción de la CAS"



COMPROMISO POLÍTICAS AMBIENTALES GOBIERNO NACIONAL

INFORME FINANCIERO

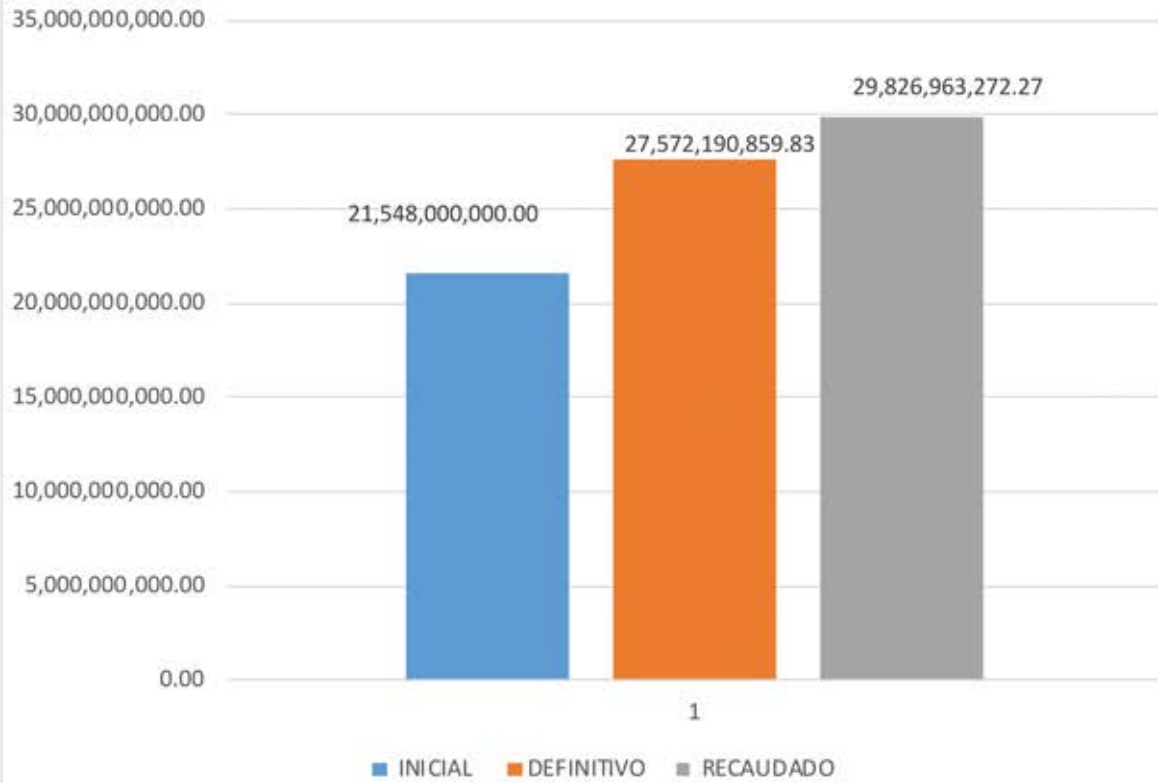
CORPORACIÓN AUTÓNOMA REGIONAL DE SANTANDES CAS

NIT 804000292-0

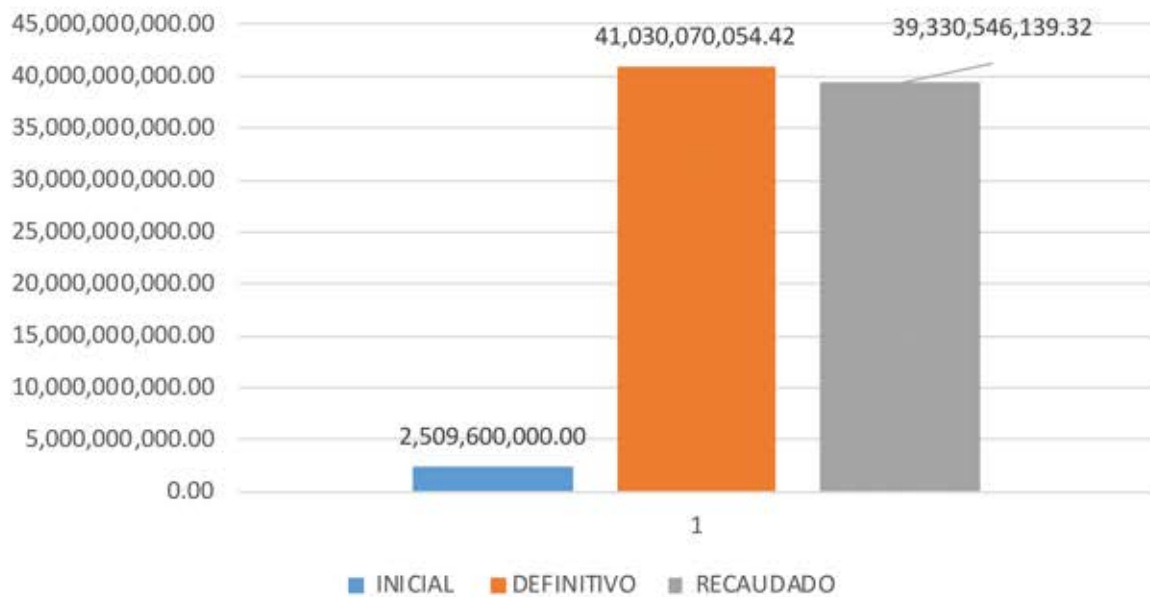
INGRESOS CORRIENTES	INICIAL	DEFINITIVO	RECAUDADO	SALDO	%EJEC
Sobretasa Ambiental	12,676,000,000.00	12,676,000,000.00	13,157,777,608.15	-481,777,608.15	104%
Convenio	-	5,835,355,701.71	4,453,575,147.00	1,381,780,554.71	76%
Transferencia del Sector Electrico	5,430,000,000.00	5,430,000,000.00	7,149,312,755.00	-1,719,312,755.00	132%
Publicaciones	10,000,000.00	17,657,918.00	27,025,429.00	-9,367,511.00	153%
Tasas Retributivas	989,000,000.00	989,000,000.00	1,803,671,694.00	-814,671,694.00	182%
Tasas por Evaluación y Seguimiento Ambiental	2,077,000,000.00	2,077,000,000.00	2,418,827,715.49	-341,827,715.49	116%
Tasas por Uso del Recurso Hidrico	240,000,000.00	240,000,000.00	243,660,350.14	-3,660,350.14	102%
Tasa Forestal	30,000,000.00	30,000,000.00	42,194,207.00	-12,194,207.00	141%
Salvoconductos	15,000,000.00	15,000,000.00	11,917,176.00	3,082,824.00	79%
Multas	45,000,000.00	45,000,000.00	117,672,974.56	-72,672,974.56	261%
Otros Ingresos	36,000,000.00	217,177,240.12	401,328,215.93	-184,150,975.81	185%
TOTAL INGRESOS CORRIENTES	21,548,000,000.00	27,572,190,859.83	29,826,963,272.27	-2,254,772,412.44	108%
RECURSOS DE CAPITAL	INICIAL	DEFINITIVO	RECAUDADO	SALDO	%EJEC
RENDIMIENTOS FINANCIEROS	535,600,000.00	695,270,857.79	916,209,805.91	-220,938,948.12	132%
RECURSOS DEL BALANCE	1,974,000,000.00	40,334,799,196.63	38,414,336,333.41	1,920,462,863.22	95%
Recuperacion Cartera	1,974,000,000.00	4,792,428,676.50	5,763,088,377.47	-970,659,700.97	120%
Excedentes Financieros	0.00	28,279,224,954.27	28,279,224,954.27	0.00	100%
Cancelacion de Reservas	0.00	337,387,556.00	337,387,556.00	0.00	100%
Otros Recursos de Capital		6,925,758,009.86	4,034,635,445.67	2,891,122,564.19	58%
TOTAL RECURSOS DE CAPITAL	2,509,600,000.00	41,030,070,054.42	39,330,546,139.32	1,699,523,915.10	96%
RECURSOS DE LA NACION	INICIAL	DEFINITIVO	RECAUDADO	SALDO	%EJEC
Funcionamiento	2,015,814,000.00	2,109,814,000.00	2,091,557,569.40	18,256,430.60	99%
Transferencia de Inversion	930,000,000.00	930,000,000.00	0.00	930,000,000.00	0%
TOTAL RECURSOS NACION	2,945,814,000.00	3,039,814,000.00	2,091,557,569.40	948,256,430.60	69%
EJECUCION PRESUPUESTO INGRESOS DICIEMBRE 31-2017					
PRESUPUESTO GENERAL	INICIAL	DEFINITIVO	RECAUDADO	SALDO	%EJEC
RECURSOS PROPIOS	24,057,600,000.00	68,602,260,914.25	69,157,509,411.59	-555,248,497.34	101%
RECURSOS NACION	2,945,814,000.00	3,039,814,000.00	2,091,557,569.40	948,256,430.60	69%
TOTAL PRESUPUESTO GENERAL	27,003,414,000.00	71,642,074,914.25	71,249,066,980.99	393,007,933.26	99%
SISTEMA GENERAL DE REGALIAS	93,236,508.00	93,236,508.00	93,236,508.00	0.00	100%



EJECUCION INGRESOS CORRIENTES



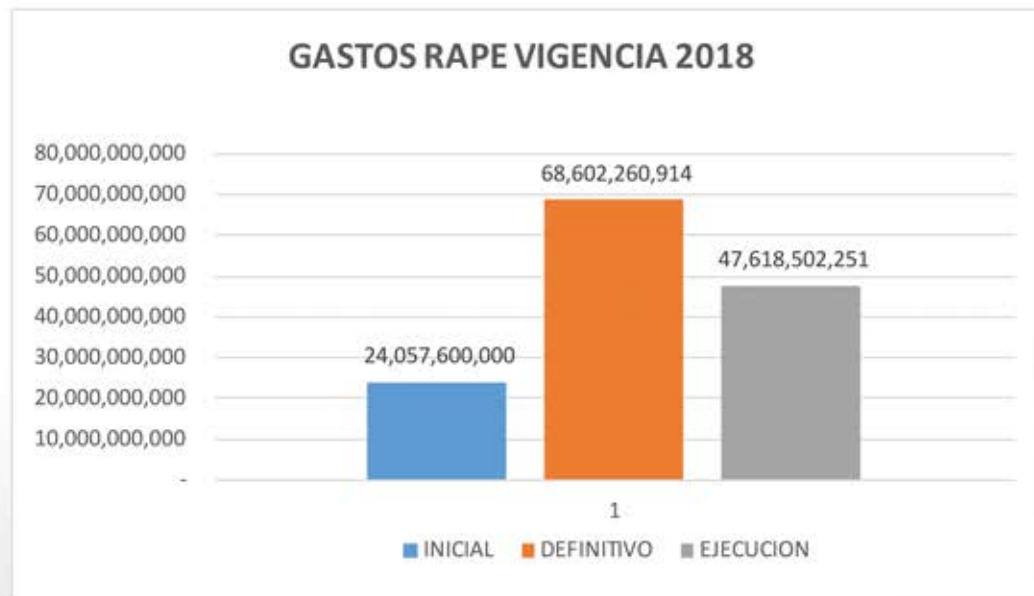
RECURSOS DE CAPITAL





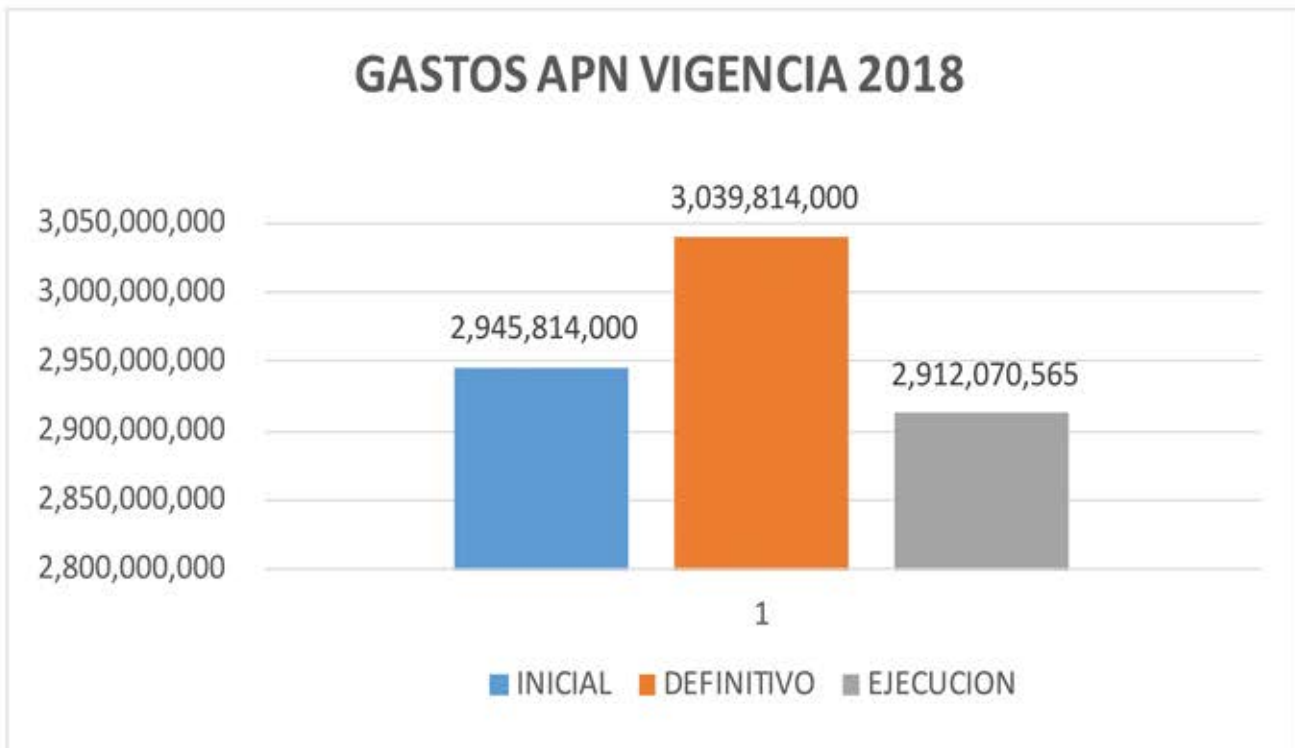
EJECUCIÓN DE GASTO VIGENCIA 2018 RECURSOS PROPIOS RAPE

CONCEPTO	INICIAL	DEFINITIVO	EJECUCION	SALDO	%EJEC
GASTOS DE PERSONAL	1,648,668,508	1,604,305,970	1,430,241,646	174,064,323	89%
GASTOS GENERALES	1,148,000,000	2,507,157,987	1,996,460,207	510,697,780	80%
TRANSFERENCIAS CORRIENTES	1,768,471,492	2,506,680,913	2,505,111,167	1,569,746	100%
GASTOS DE INVERSION	19,492,460,000	61,984,116,044	41,686,689,231	20,297,426,813	67%
TOTAL	24,057,600,000	68,602,260,914	47,618,502,251	20,983,758,664	69%



EJECUCIÓN DE GASTO VIGENCIA 2018 RECURSOS NACIÓN

CONCEPTO	INICIAL	DEFINITIVO	EJECUCION	SALDO	%EJEC
GASTOS DE PERSONAL	1,916,941,000	2,010,941,000	2,010,941,000	-	100%
GASTOS GENERALES	86,145,000	86,145,000	86,145,000	-	100%
TRANSFERENCIAS CORRIENTES	12,728,000	12,728,000	12,728,000	-	100%
GASTOS DE INVERSION	930,000,000	930,000,000	802,256,565	127,743,435	86%
TOTAL	2,945,814,000	3,039,814,000	2,912,070,565	127,743,435	96%



EJECUCION DE GASTO CONSOLIDADO VIGENCIA 2018

CONCEPTO	INICIAL	DEFINITIVO	EJECUCION	SALDO	%EJEC
GASTOS DE PERSONAL	3,565,609,508	3,615,246,970	3,441,182,646	174,064,323	95%
GASTOS GENERALES	1,234,145,000	2,593,302,987	2,082,605,207	510,697,780	80%
TRANSFERENCIAS CORRIENTES	1,781,199,492	2,519,408,913	2,517,839,167	1,569,746	100%
GASTOS DE INVERSION	20,422,460,000	62,914,116,044	42,488,945,796	20,425,170,248	68%
TOTAL	27,003,414,000	71,642,074,914	50,530,572,816	21,111,502,099	71%





EJECUCIÓN GASTOS DE INVERSION VIGENCIA 2017

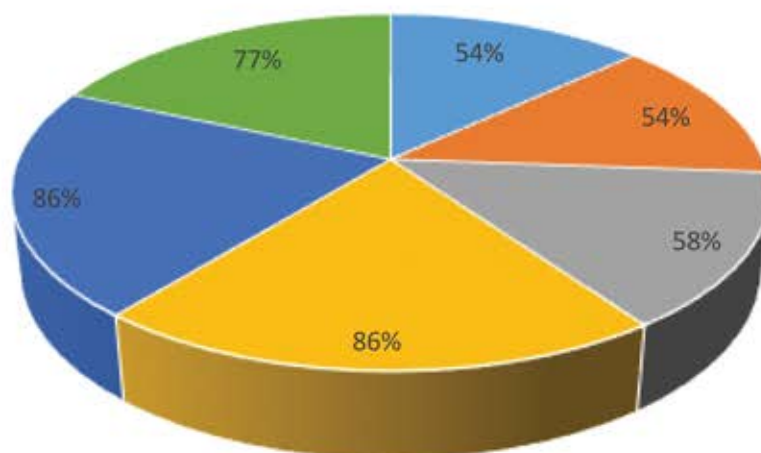
Descripción	Presupuesto Inicial	Presupuesto Definitivo	Total Ejecutado Segun Cdps	Saldo por Ejecutar	Total Compromisos	%EJEC
GASTOS DE INVERSION	16,256,457,913.00	57,337,841,315.62	37,333,270,926.05	20,004,570,389.57	37,333,270,926.05	65%
ORDENAMIENTO Y PLANIFICACION AMBIENTAL DEL TERRITORIO	1,345,745,520.00	1,748,745,578.00	952,606,398.01	796,139,179.99	952,606,398.01	54%
GESTION INTEGRAL DEL RECURSO HIDRICO	5,003,640,070.00	31,579,149,312.41	17,133,433,060.85	14,445,716,251.56	17,133,433,060.85	54%
GESTION INTEGRAL DE LA BIODIVERSIDAD Y SUS SERVICIOS ECOSISTEMICOS	1,277,942,004.00	2,856,136,004.00	1,663,942,019.00	1,192,193,985.00	1,663,942,019.00	58%
CAMBIO CLIMATICO Y GESTION DEL RIESGO	1,239,425,976.00	6,973,925,921.48	5,977,699,716.91	996,226,204.57	5,977,699,716.91	86%
PREVENCION Y CONTROL AMBIENTAL	4,320,777,362.00	7,941,976,968.22	6,831,441,221.47	1,110,535,746.75	6,831,441,221.47	86%
FORTALECIMIENTO INSTITUCIONAL Y ARTICULACION PARA LA GESTION AMBIENTAL	3,068,926,981.00	6,237,907,531.51	4,774,148,509.81	1,463,759,021.70	4,774,148,509.81	77%



Rubro Presupuestal	Descripción	Presupuesto Inicial	Presupuesto Definitivo	Total Ejecutado Segun Códps	Saldo por Ejecutar	Total Compromisos	Total Obligaciones	Total Pagos
APN	APORTES DE LA NACIÓN	930,000,000.00	930,000,000.00	802,256,565.00	127,743,435.00	802,256,565.00	0.00	0.00
APN.INV.3.203	GESTION INTEGRAL DEL RECURSO HIDRICO	930,000,000.00	930,000,000.00	802,256,565.00	127,743,435.00	802,256,565.00	0	0
RAPE.INV	GASTOS DE INVERSION	19,492,460,000.00	61,984,116,044.44	41,686,689,231.08	20,297,426,813.36	41,686,689,231.08	33,573,392,502.97	33,560,519,402.97
RAPE.INV.I.1	ORDENAMIENTO Y PLANIFICACION AMBIENTAL DEL TERRITORIO	1,345,745,520.00	1,748,745,578.00	952,606,398.01	796,139,179.99	952,606,398.01	589,628,968.80	589,628,968.80
RAPE.INV.I.1.1	ASISTENCIA TECNICA PARA LA ACTUALIZACION DE TETERMINANTES AMBIENTALES CON INCLUSION DE LA GESTION DEL RIESGO Y ESTRUCTURA ECOLOGICA URBANA EN LOS EOT, PBOOT, POT	68,234,320.00	198,234,320.00	198,201,542.00	32,778.00	198,201,542.00	198,095,142.00	198,095,142.00
RAPE.INV.I.1.2	ORDENACION Y MANEJO DE CUENCAS HIDROGRAFICAS* POMICAS EN LA JURISDICCION DEL CAS	1,160,911,200.00	1,210,911,200.00	457,838,452.21	753,072,747.79	457,838,452.21	94,967,423.00	94,967,423.00
RAPE.INV.I.1.3	1.3 APOYO AL PLAN DE VIDA DE LAS COMUNIDADES INDIGENAS Y POBLACIONES VULNERABLES EN LA JURISDICCION DE LA CAS.	116,600,000.00	339,600,058.00	296,566,403.80	43,033,654.20	296,566,403.80	296,566,403.80	296,566,403.80
RAPE.INV.I.2	GESTION INTEGRAL DEL RECURSO HIDRICO	5,003,640,070.00	31,579,149,312.41	17,133,433,060.85	14,445,716,251.56	17,133,433,060.85	11,983,983,621.30	11,983,983,621.30
RAPE.INV.I.2.1	PROTECCION, CONSERVACION Y MANEJO INTEGRADO DE CUENCAS HIDROGRAFICAS EN LA JURISDICCION DE LA CAS	3,798,057,382.00	17,605,014,668.46	13,744,989,568.26	3,860,025,100.20	13,744,989,568.26	9,596,835,528.24	9,596,835,528.24
RAPE.INV.I.2.2	2.2 GESTION DE APOYO Y CONTROL AL MANEJO INTEGRAL DE RESIDUOS LIQUIDOS	1,205,582,688.00	13,974,134,643.95	3,388,443,492.59	10,585,691,151.36	3,388,443,492.59	2,387,148,093.06	2,387,148,093.06
RAPE.INV.I.3	GESTION INTEGRAL DE LA BIODIVERSIDAD Y SUS SERVICIOS ECOSISTEMICOS	1,277,942,004.00	2,856,136,004.00	1,663,942,019.00	1,192,193,985.00	1,663,942,019.00	952,030,722.00	952,030,722.00
RAPE.INV.I.3.1	3.1 DELIMITACION, AJUSTES O DECLARACION DE AREAS PROTEGIDAS Y ECOSISTEMAS ESTRATEGICOS Y ACTUALIZACION O FORMULACION DE LOS PLANES DE MANEJO EN LA JURISDICCION DE LA CAS.	271,956,000.00	716,956,000.00	121,479,411.00	595,476,589.00	121,479,411.00	121,479,411.00	121,479,411.00
RAPE.INV.I.3.2	3.2 PROTECCION Y CONSERVACION DE FAUNA Y FLORA	758,885,952.00	1,631,275,952.00	1,200,412,888.00	430,863,064.00	1,200,412,888.00	538,501,591.00	538,501,591.00
RAPE.INV.I.3.3	3.3 IMPLEMENTACION DE PROYECTOS PARA LA PRODUCCION Y CONSUMO SOSTENIBLES Y BIOCOMERCIO	247,100,052.00	507,904,052.00	342,049,720.00	165,854,332.00	342,049,720.00	292,049,720.00	292,049,720.00
RAPE.INV.I.4	CAMBIO CLIMATICO Y GESTION DEL RIESGO	1,239,425,976.00	6,973,925,921.48	5,977,699,716.91	996,226,204.57	5,977,699,716.91	4,789,097,339.56	4,789,097,339.56
RAPE.INV.I.4.1	4.1 PLANIFICACION Y FORTALECIMIENTO DE LA ASISTENCIA TECNICA PARA LA GESTION INTEGRAL DEL RIESGO DE DESASTRES EN LOS 74 MUNICIPIOS DE LA JURISDICCION DE LA CAS	799,828,824.00	2,163,142,674.00	2,143,108,730.36	20,033,943.64	2,143,108,730.36	1,698,116,497.87	1,698,116,497.87
RAPE.INV.I.4.2	4.2 GESTION Y APOYO PARA LA EJECUCION DE OBRAS DE IRRIGACION, AVENAMIENTO, DEFENSA CONTRA INUNDACIONES, REGULACION DE CAUCES Y CORRIENTES DE AGUA Y RECUPERACION DE TIERRAS	439,597,152.00	4,810,783,247.48	3,834,590,986.55	976,192,260.93	3,834,590,986.55	3,090,980,841.69	3,090,980,841.69
RAPE.INV.I.5	PREVENCIÓN Y CONTROL AMBIENTAL	4,320,777,362.00	7,941,976,968.22	6,831,441,221.47	1,110,535,746.75	6,831,441,221.47	6,666,576,327.47	6,666,576,327.47
RAPE.INV.I.5.1	5.1 ADMINISTRACION, MANEJO, CONTROL Y SEGUIMIENTO DE LOS RECURSOS NATURALES RENOVABLES	3,530,578,842.00	6,218,358,399.22	6,008,509,112.51	209,849,286.71	6,008,509,112.51	5,900,796,816.51	5,900,796,816.51
RAPE.INV.I.5.2	5.2 PROGRAMA DE MONITOREO DE CALIDAD DE AIRE Y DE RECURSO HIDRICO, CONTROL DE RUIDO Y CONTROL DE EMISIONES	96,969,960.00	470,510,917.00	76,845,296.00	393,665,621.00	76,845,296.00	76,845,296.00	76,845,296.00
RAPE.INV.I.5.3	5.3 PREVENCIÓN, SEGUIMIENTO, CONTROL Y VIGILANCIA A LA CONTAMINACION AMBIENTAL DE LOS RECURSOS NATURALES Y TRAFICO ILEGAL DE ESPECIE DE FAUNA Y FLORA EN LA JURISDICCION DE LA CAS.	693,228,560.00	1,253,107,652.00	746,086,812.96	507,020,839.04	746,086,812.96	688,934,214.96	688,934,214.96
RAPE.INV.I.6	FORTALECIMIENTO INSTITUCIONAL Y ARTICULACION PARA LA GESTION AMBIENTAL	3,068,926,981.00	6,237,907,531.51	4,774,148,509.81	1,463,759,021.70	4,774,148,509.81	4,356,786,908.81	4,356,786,908.81
RAPE.INV.I.6.1	6.1 IMPLEMENTACION DE ACTIVIDADES DEL PLAN ESTRATEGICO DE TECNOLOGIAS DE LA INFORMACION - PETI Y FORTALECIMIENTO DE LOS SISTEMAS DE INFORMACION PARA LA GESTION INSTITUCIONAL	506,398,680.00	882,108,680.00	733,745,466.76	148,363,213.24	733,745,466.76	733,745,466.76	733,745,466.76
RAPE.INV.I.6.2	6.2 PROGRAMA DE EDUCACION AMBIENTAL Y PARTICIPACION CIUDADANA	824,244,660.00	1,301,015,833.00	405,474,780.00	895,541,053.00	405,474,780.00	405,474,780.00	405,474,780.00
RAPE.INV.I.6.3	6.3 PROGRAMA DE FORTALECIMIENTO INSTITUCIONAL	1,738,283,641.00	4,054,783,018.51	3,634,928,263.05	419,854,755.46	3,634,928,263.05	3,217,566,662.05	3,217,566,662.05
RAPE.INV.I.PAS.3	PASIVOS EXIGIBLES VIGENCIAS EXPIRADAS	0.00	1,367,621,481.82	1,302,982,280.67	64,639,201.15	1,302,982,280.67	1,302,982,280.67	1,302,982,280.67
RAPE.INV.O.1	GASTOS DE INVERSION OPERATIVOS	3,236,002,087.00	3,278,653,247.00	3,050,436,024.36	228,217,222.64	3,050,436,024.36	2,932,306,334.36	2,919,433,234.36



EJECUCION INVERSION 2018



- ORDENAMIENTO Y PLANIFICACION AMBIENTAL DEL TERRITORIO
- GESTION INTEGRAL DEL RECURSO HIDRICO
- GESTION INTEGRAL DE LA BIODIVERSIDAD Y SUS SERVICIOS ECOSISTEMICOS
- CAMBIO CLIMATICO Y GESTION DEL RIESGO
- PREVENCION Y CONTROL AMBIENTAL
- FORTALECIMIENTO INSTITUCIONAL Y ARTICULACION PARA LA GESTION AMBIENTAL

EJECUCIÓN GASTOS DE INVERSION VIGENCIA 2017

Descripción	%EJEC
GASTOS DE INVERSION	65%
ORDENAMIENTO Y PLANIFICACION AMBIENTAL DEL TERRITORIO	54%
GESTION INTEGRAL DEL RECURSO HIDRICO	54%
GESTION INTEGRAL DE LA BIODIVERSIDAD Y SUS SERVICIOS ECOSISTEMICOS	58%
CAMBIO CLIMATICO Y GESTION DEL RIESGO	86%
PREVENCION Y CONTROL AMBIENTAL	86%
FORTALECIMIENTO INSTITUCIONAL Y ARTICULACION PARA LA GESTION AMBIENTAL	77%



Fuente de Financiación	Adiciones	Presupuesto Definitivo	Total Ejecutado Segun Cdps	Saldo por Ejecutar	Total Compromisos	% EJEC
PASIVOS EXIGIBLES VIGENCIAS EXPIRADAS	1,367,621,481.82	1,367,621,481.82	1,302,982,280.67	64,639,201.15	1,302,982,280.67	95%
PASIVOS EXIGIBLES VIGENCIAS 2015	6,000,000.00	6,000,000.00	0	6,000,000.00	0	0%
PASIVO EXIGIBLE VIGENCIAS EXPIRADAS 2015. CONTRATO 428. CONTRATAR EL SUMINISTRO DE TRANSPORTE PUBLICO EN LA MODALIDAD DE TRANSPORTE ESPECIAL TERRESTRE AUTOMOTOR, PARA EL TRASLADO DE LOS CONTRATISTAS DE LA CAS QUE SE ENCUENTRAN VINCULADOS AL CONVENIO INTERADMINISTRATIVO GGC 167-2015, RAD CAS 005-346-2015 MINAS	6,000,000.00	6,000,000.00	0	6,000,000.00	0	0%
PASIVO EXIGIBLE VIGENCIA 2016	1,361,621,481.82	1,361,621,481.82	1,302,982,280.67	58,639,201.15	1,302,982,280.67	96%
PASIVO EXIGIBLE VIGENCIA EXPIRADA 2016. REALIZAR LA CONSULTA PREVIA EN EL PROCESO DE FORMULACION DEL POMCA DE LA CUENTA HIDROGRAFICA DEL RIO OPON EN DESARROLLO DEL CONVENIO 020-14 FONDO DE ADAPTACION-CAS	71,298,240.00	71,298,240.00	71,298,240.00	0	71,298,240.00	100%
PASIVO EXIGIBLE VIGENCIA EXPIRADA 2016. REALIZAR CONSULTA PREVIA EN EL PROCESO FORMULACION DEL POMCA DE LA CUENCA HIDROGRAFICA DE LOS AFLUENTES DIRECTOS AL RIO LEBRIJA MEDIO EN DESARROLLO DEL CONVENIO 020-14 FONDO DE ADAPTACION-CAS	71,298,240.00	71,298,240.00	71,298,240.00	0	71,298,240.00	100%
PASIVO EXIGIBLE VIGENCIA EXPIRADA 2016. ACTUALIZACION DE LOS ESTUDIOS SOPORTE PARA REGLAMENTACION DEL USO DE AGUAS DE LA MICROCUENCA DE LA QUEBRADA LA HONDA EN EL MUNICIPIO DEL SOCORRO SANTANDER	119,132,273.00	119,132,273.00	92,750,216.00	26,382,057.00	92,750,216.00	78%
PASIVO EXIGIBLE VIGENCIAS EXPIRADAS 2016. ELABORACION DE LOS ESTUDIOS SOPORTE PARA LA REGLAMENTACION DE VERTIMIENTOS DE LA QUEBRADA CURTI	14,217,350.00	14,217,350.00	14,217,350.00	0	14,217,350.00	100%
PASIVO EXIGIBLE VIGENCIAS EXPIRADAS 2016. REALIZAR LA INTERVENTORIA DE "RECUPERACION ECOLOGICA" QUE PERMITAN RECUPERAR SUELOS Y SERVICIOS ECOSISTEMICOS EN JURISDICCION DE LOS MUNICIPIOS DE BARRANCABERMEJA Y CIMITARRA DEPARTAMENTO DE SANTANDER	75,895,320.00	75,895,320.00	75,895,320.00	0	75,895,320.00	100%
PASIVO EXIGIBLE VIGENCIAS EXPIRADAS 2016. IMPLEMENTAR ACTIVIDADES DE "RECUPERACION ECOLOGICA" QUE PERMITAN RECUPERAR LOS SUELOS Y SERVICIOS ECOSISTEMICOS EN LA JURISDICCION DE LOS MUNICIPIOS DE BARRANCABERMEJA Y CIMITARRA DEPARTAMENTOS DE SANTANDER	862,023,148.82	862,023,148.82	830,128,808.67	31,894,340.15	830,128,808.67	96%
PASIVO EXIGIBLE VIGENCIAS EXPIRADAS 2016. AUNAR ESFUERZOS ENTRE EL MUNICIPIO DE GUAVATA Y LA CORPORACION AUTONOMA REGIONAL DE SANTANDER PARA LA CONSTRUCCION DE OBRAS DE PROTECCION A LAS MICROCUENCAS UBICADAS EN EL SECTOR LA LAGUNA-EL BARRANCO-LA LAJITA-E GUAYABO EN LAS VDAS POPOA-CASIQUITO, DEPARTAMENTO DE SANTANDER	39,933,318.00	39,933,318.00	39,813,514.00	119,804.00	39,813,514.00	100%
PASIVO EXIGIBLE VIGENCIAS EXPIRADAS 2016. PRESTAR LOS SERVICIOS PROFESIONALES COMO CONTADOR PUBLICO PARA BRINDAR APOYO A LA SUBDIRECCION DE PLANEACION Y ORDENAMIENTO AMBIENTAL, EN TODO LO RELACIONADO CON LA REVISION Y VERIFICACION DE LOS ESTADOS FINANCIEROS, SEGUIMIENTO Y EVALUACION DE LAS ACTIVIDADES PREVISTAS EN LA FASE TRES DEL CONVENIO 047-16, SUSCRITO ENTRE ISAGEN S.A ESP Y LA CAS	2,500,000.00	2,500,000.00	2,257,000.00	243,000.00	2,257,000.00	90%
PASIVO EXIGIBLE VIGENCIAS EXPIRADAS 2016. CONTRATO CON MODIFICACION DE FECHA 14 NOVIEMBRE 2017, DE ADICION DEL #31,757,267.16 CUYO OBJETO ES REALIZAR LA INTERVENTORIA TECNICA, ADMINISTRATIVA Y FINANCIERA PARA EL CONTRATO DE OBRA CUYO OBJETO ES REALIZAR MANTENIMIENTO A LAS PLANTACIONES PROTECTORAS, PRODUCTORAS Y PROTECTORAS, ESTABLECIDAS POR LA CAS, EN EL DEPARTAMENTO DE SANTANDER	105,323,592.00	105,323,592.00	105,323,592.00	0	105,323,592.00	100%



CORPORACION AUTONOMA REGIONAL DE SANTANDER - CAS
ESTADO DE SITUACION FINANCIERA
A 31 DE DICIEMBRE DE 2018

ACTIVO		2.018 Periodo Actual	PASIVO		2.018 Periodo Actual
Notas			Notas		
CORRIENTE		31.313.136.295	CORRIENTE		6.142.032.464
	Efectivo	29.312.831.083	7	Cuentas por pagar	783.590.084
	Depósitos en Instituc. Financ	29.068.256.003		Adquisición de Bienes y serv. Nales.	28.090.700
	Efectivo de Uso Restringido	244.575.080		Recursos a Favor de Terceros	227.467.714
	Deudores	2.000.305.212		Descuento de Nomina	1.418.067
	Ingresos No Tributarios	12.394.492.958		Retención en la Fuente e Impt. Timb.	403.367.226
	Transferencias por cobrar	244.952.878		Otras Cuentas por Pagar	123.246.377
	Otras Cuentas por Cobrar	54.675.722			
	Deudas de Difícil Recaudo	2.421.061.777		Beneficios a Empleados	402.207.430
	Deterioro Acumulado de Cuentas	- 13.114.878.123	8	A Corto Plazo	402.207.430
		37.277.860.289		Pasivos Estimados	407.995.700
	NO CORRIENTE			Litigio y Demandas	407.995.700
	Inventarios	171.468.076			
	Materiales y Suministros	171.468.076	9		
	Propiedades, planta y equipo	35.774.918.933		Otros Pasivos	4.548.239.250
	Terrenos	28.063.121.748		Recursos Recib. En Administración	4.319.685.586
	Edificaciones	6.317.999.999		Depositos Recibidos en Garantia	228.553.664
	Maquinaria y Equipo	1.448.264.680			
	Equipo Médico y Científico	257.454.783	10		
	Muebles y Enseres, Equipo Ofi	1.109.909.654		PATRIMONIO	62.448.964.120
	Equipos de Comunic. Y Comp	1.621.673.204		Patrimonio Institucional	62.448.964.120
	Equipo de Transporte	1.949.276.111		Capital Fiscal	68.484.242.346
	Equipo de Comedor,cocina, Desp.	3.950.302		Resultados del Ejercicio	-6.309.923.059
	Depreciación Acumulada (cr)	- 4.996.731.548		Impacto por la Transición	274.644.833
	Otros Activos	1.331.473.280	11		
	Avances y Anticipos Entregados	1.171.646.243		TOTAL PASIVO Y PATRIMONIO	68.590.996.584
	Recursos Entregados en Admon	50.967.633			
	Intangibles	198.732.382			
	Amortización Acumulada (intangib)	- 89.872.978			
	TOTAL ACTIVO	68.590.996.584			
	CTAS DE ORDEN DEUDORAS	0	21	CTAS. DE ORDEN ACREEDORAS	0
	Derechos contingentes	82.878.348		Responsabilidades contingentes	-206.907.618
	Deudoras de Control	1.623.150		Bienes Recibidos en Custodia	-265.636
	Deudoras por Contra (cr)	84.501.498		Responsabilidades contingentes cr	206.907.618
				Acreedoras por Contra (db)	265.636

JUAN GABRIEL ALVAREZ GARCIA
 DIRECTOR GENERAL
 Ver. Certificación Adjunta

MAURICIO PATIÑO RICO
 REVISOR FISCAL
 T.P. 70305-T
 Anexo Dictámen

KAROL TATIANA AYALA DIAZ
 CONTADOR GENERAL
 T.P. 131658-T

CORPORACION AUTONOMA REGIONAL DE SANTANDER - CAS
ESTADO DE RESULTADOS
 DEL 01 DE ENERO AL 31 DE DICIEMBRE DE 2018


Cuentas	Notas	2.018 Periodo Actual
INGRESOS FISCALES	13	35.439.196.215
Ingresos Fiscales		27.349.865.745
Transferencias		4.242.976.213
Operaciones Interinstitucionales	14	3.846.354.257
		42.988.593.809
GASTOS OPERACIONALES		
De administración	16	6.783.052.551
De operación	17	3.683.055.423
Provisiones, agotamiento, amortización	18	3.467.954.483
Transferencias	19	15.005.394
Gasto público social	20	29.018.307.745
Operaciones Interinstitucionales	21	21.218.213
EXCEDENTE (DÉFICIT) OPERACIONAL		-7.549.397.594
OTROS INGRESOS		1.311.837.906
Otros ingresos	15	1.311.837.906
OTROS GASTOS		72.363.371
Otros gastos	20	72.363.371
EXCEDENTES (DÉFICIT) NO OPERACIONAL		1.239.474.535
Ingresos Extr. Ejerc. Anter.		0
EXCEDENTE O (DÉFICIT) DEL EJERCICIO		-6.309.923.059



JUAN GABRIEL ALVAREZ GARCIA
 DIRECTOR GENERAL
 Ver: Certificación Adjunta



MAURICIO PATIÑO RICO
 REVISOR FISCAL
 T.P. 70305-T
 Anexo Dictámen



KAROL TATIANA AYALA DIAZ
 CONTADOR GENERAL
 T.P. 131658 - T



CORPORACION AUTONOMA REGIONAL DE SANTANDER - CAS
ESTADOS DE CAMBIOS EN EL PATRIMONIO
A 31 DE DICIEMBRE DE 2018

SALDO DEL PATRIMONIO A DICIEMBRE 31 DE 2017	<u>65.743.655.797</u>
VARIACIONES PATRIMONIALES ENTRE ENERO 1-DIC 31 2018	-3.294.691.677
SALDO DEL PATRIMONIO A DICIEMBRE 31 DE 2018	<u>62.448.964.120</u>

DETALLE DE LAS VARIACIONES PATRIMONIALES

INCREMENTOS	22.468.965.309
Capital Fiscal	21.647.336.191
Impacto por Transición	274.644.833
Provisiones, Depreciaciones y Amortizaciones	546.984.286
DISMINUCIONES	25.763.656.987
Resultado del Ejercicio	22.639.384.288
Superavit por Valorizaciones	45.452.450
Patrimonio Institucional Incorporado	3.078.820.249
PARTIDAS SIN MOVIMIENTO	0

VARIACIONES	-3.294.691.677
--------------------	-----------------------


JUAN GABRIEL ALVAREZ GARCIA
 DIRECTOR GENERAL
 Ver: Certificación Adjunta


MAURICIO PATIÑO RICO
 REVISOR FISCAL
 T.P. 70305-T
 Anexo Dictámen


KAROL TATIANA AYALA DIAZ
 CONTADOR GENERAL
 T.P. 131653-T

CERTIFICACION DE ESTADOS FINANCIERÓS


Nosotros, JUAN GABRIEL ALVAREZ GARCIA identificado con cédula de ciudadanía número 91.109.995 expedida en Socorro y KAROL TATIANA AYALA DIAZ identificada con cédula de ciudadanía número 28.276.880 expedida en Palmar y tarjeta profesional 131658-T, obrando en calidad de Representante Legal y Contador Público respectivamente, de la CORPORACION AUTONOMA REGIONAL DE SANTANDER - CAS, con domicilio principal en la ciudad de San Gil, certificamos que los saldos fueron tomados fielmente de los libros de contabilidad, que la contabilidad se elaboró conforme a la normativa señalada en el Régimen de Contabilidad Pública y que la información revelada refleja en forma fidedigna la situación financiera, económica, social y ambiental de la CORPORACION AUTONOMA REGIONAL DE SANTANDER - CAS a 31 de Diciembre de 2018, además se han verificado las afirmaciones contenidas en los estados contables básicos, principalmente las referidas a:

1. Los hechos, transacciones y operaciones han sido reconocidos y realizados por la CORPORACION AUTONOMA REGIONAL DE SANTANDER - CAS, durante el período contable comprendido entre el 1 de Enero de 2018 y 31 de Diciembre del mismo año.
2. Los hechos económicos se revelan conforme a lo establecido en el Régimen de Contabilidad Pública.
3. El valor total de los activos, pasivos, patrimonio, ingresos, gastos y cuentas de orden, han sido revelados en los estados contables básicos hasta el 31 de Diciembre de 2018 por la CORPORACION AUTONOMA REGIONAL DE SANTANDER – CAS.
4. Los activos representan un potencial de servicios o beneficios económicos futuros y los pasivos representan hechos pasados que implican un flujo de salidas de recursos, en desarrollo de la Misión y Visión de la CORPORACION AUTONOMA REGIONAL DE SANTANDER a 31 de Diciembre de 2018.
5. Para la generación del cierre de la vigencia fiscal 2018, se aclara que la información financiera contenida en los libros de contabilidad se mantuvo bajo la responsabilidad de la contadora pública de la Entidad Monica Rocio Salas Corzo T.P. 132929-T quien ejerció las funciones hasta el día 13 de enero de 2.019. Por lo tanto a partir del día 14 de enero de 2019 fecha en que la suscrita tomo posesión como Profesional Universitario en el área funcional de Contabilidad se inició el proceso de cierre de la vigencia fiscal 2.018 realizando ajustes de cierre indispensables para la generación de los Estados Financieros sin que se realizara un análisis minucioso de las cifras contenidas en la Información Contable en virtud de la fecha programada para la Asamblea General, así las cosas se continuará realizando la verificación y ajustes a que haya lugar.

En constancia se firma en la ciudad de San Gil, por el Representante Legal y el Contador de la CORPORACION AUTONOMA REGIONAL DE SANTANDER – CAS.



JUAN GABRIEL ALVAREZ GARCIA
Representante Legal



KAROL TATIANA AYALA DIAZ
Contador Público
T.P. 131658-T



DICTAMEN DE REVISORIA FISCAL 2018

Señores

ASAMBLEA CORPORATIVA

CORPORACION AUTONOMA REGIONAL DE SANTANDER – CAS

San Gil

He auditado los estados Financieros de la **CORPORACION AUTONOMA REGIONAL DE SANTANDER – CAS**, los cuales comprenden, Estado de Situación Financiera a diciembre 31 de 2018; Estado de resultados, del 01 de enero al 31 de diciembre de 2018; Estado de Cambios en el Patrimonio, del 01 de enero a diciembre 31 de 2018 y notas explicativas a diciembre 31 del 2018.

Responsabilidad de la Dirección en relación con los estados financieros

La Administración es responsable por la preparación y la correcta presentación de los estados financieros adjuntos, de acuerdo a los principios, normas e instrucciones de contabilidad pública emitidos por la Contaduría General de la Nación. Esta responsabilidad incluye: Diseñar, implementar un sistema de control interno acorde para la preparación y presentación de los estados financieros de la Corporación, libres de errores significativos, bien sea por fraude o por error; aplicar las políticas contables apropiadas a la entidad, así como establecer los estimados contables que sean razonables en las circunstancias.

Responsabilidad del auditor

Mi responsabilidad es expresar una opinión sobre los estados financieros adjuntos basada en mi auditoría. He llevado a cabo mi auditoría de conformidad con las Normas Internacionales de Auditoría. Dichas normas exigen que cumplamos los requerimientos de ética, así como que planifiquemos y ejecutemos la auditoría con el fin de obtener una seguridad razonable sobre si los estados financieros están libres de incorrección material.



Fundamento de la opinión

Una auditoría de estados financieros incluye, examinar sobre una base selectiva, la evidencia que soporta las cifras y las revelaciones en los estados financieros. Los procedimientos de auditoría seleccionados dependen del juicio profesional del auditor, incluyendo su evaluación de los riesgos de incorrección material en los estados financieros, debido a fraude o a error. En el proceso de evaluar de los riesgos, el auditor considera el control interno de la Corporación el cual es relevante para la preparación y presentación de los estados financieros de forma razonable, con el fin de diseñar procedimientos de auditoría que sean apropiados en función de las circunstancias y no con la finalidad de expresar una opinión sobre la eficacia del control interno de la entidad. Así mismo incluye la evaluación de la adecuación de las políticas contables aplicadas y de la razonabilidad de las estimaciones contables realizadas por la dirección, así como la evaluación de la presentación global de los estados financieros.

Considero que la evidencia de mis auditorías que he obtenido proporciona una base razonable para emitir mi opinión sobre los estados financieros de la Corporación.

Opinión sin salvedad

En mi opinión los estados financieros adjuntos, tomados de los libros de contabilidad, representan razonablemente, en todos sus aspectos de importancia, la situación financiera de la **CORPORACION AUTONOMA REGIONAL DE SANTANDER – CAS**, con corte a diciembre 31 de 2018, así como de sus resultados y cambios en el patrimonio correspondientes al ejercicio terminado en dicha fecha, preparados de conformidad con los principios, normas e instrucciones emitidas por la Contaduría General de la Nación y aplicados uniformemente.

Párrafos en énfasis

Tal como se muestra en la nota a los estados financieros número 4, sin que afecte mi opinión de auditoría, llamo la atención con respecto al grupo 13 CUENTAS POR COBRAR, al figurar un deterioro acumulado del 86% por valor de 13.114 millones de pesos del total de la cartera.



Durante el año 2018, la **CORPORACION AUTONOMA REGIONAL DE SANTANDER – CAS** aplico el nuevo marco normativo referente a las normas internaciones de contabilidad, conforme a la Resolución 533 de 2015, 693 de 2016 y 484 de 2017 y demás normas emitidas por la Contaduría General de la Nación, al respecto de este proceso.

Informe sobre otras cuestiones

Además basado en el alcance de mi auditoria, informo que la **CORPORACION AUTONOMA REGIONAL DE SANTANDER – CAS** ha llevado su contabilidad conforme a las normas legales y a la técnica contable, las operaciones registradas en los libros de contabilidad y los actos de los administradores se ajustan a los estatutos de la entidad, a las decisiones de la Asamblea Corporativa y del Consejo Directivo; la correspondencia, los comprobantes de las cuentas y las actas, se llevan y se conservan debidamente; el informe de gestión de la Dirección es concordante con los estados financieros.

La **CORPORACION AUTONOMA REGIONAL DE SANTANDER – CAS** efectuó en forma oportuna los pagos por concepto de aportes al Sistema de Seguridad Social Integral y aportes parafiscales durante la vigencia fiscal 2018.

Mi evaluación del Control interno, efectuada con el propósito de establecer el alcance de mis pruebas de auditoria, no puso de manifiesto que la Corporación no haya seguido medidas adecuadas de control interno y de conservación y custodia de sus bienes y de los de terceros que estén en su poder.


MAURICIO PATINO RICO
Revisor Fiscal
T.P. 70305-T

San Gil, febrero 15 de 2019
Dirección; Carera 5 A 4-52 Páramo Santander