



21

Diciembre  
de 2020

9:00 a.m. • 12:00 m.

Jornada de

# Rendición

de

# Cuentas

por medios electrónicos

INFORME PRELIMINAR

SUBDIRECCIÓN DE PLANEACIÓN Y  
ORDENAMIENTO AMBIENTAL



*¡Más cerca de la participación,  
mejor conectados con la transparencia!*



[cas.gov.co](http://cas.gov.co)





# Tabla de contenido

ORDENAMIENTO, REGULACIÓN, CONTROL Y PLANEACIÓN AMBIENTAL DEL TERRITORIO Y APLICACIÓN DE LAS DETERMINANTES AMBIENTALES ..... 3

ADQUISICIÓN DE PREDIOS PARA PROTECCIÓN Y CONSERVACIÓN ..... 8

AVANCE METAS PLAN DE ACCIÓN ..... 11

ESTADO DE SUPERVISIONES ..... 14

PLAN ANTICORRUPCIÓN ..... 19

BANCO DE PROYECTOS ..... 20

GESTIÓN DEL RIESGO ..... 23



Norsok 5-006

NK-072-1



ISO 9001

3264-1SC



OHSAS 18001

OS-CER168456



ISO 14001

367-1SA



cas.gov.co



contactenos@cas.gov.co



Línea Gratuita 01 8000 917600

## OF. PRINCIPAL – SAN GIL

Carrera 12 N° 9 - 06 Barrio La Playa  
Tel: 7238925 - 7240765 - 7235668  
Celular: (311)2039075  
contactenos@cas.gov.co

## BUCARAMANGA

Carrera 26 N° 36 -14  
Edificio Fénix Oficina 501  
Tel: 7238925 Ext. 4001 - 4002  
Celular: (310)8157695  
casbucaramanga@cas.gov.co

## BARRANCABERMEJA

Calle 48 con Cra 28 esquina  
Barrio Palmira  
Tel: 7238925 Ext. 5001 - 5002  
Celular: (310)8157696  
mares@cas.gov.co

## MÁLAGA

Calle 12 N° 9 -14  
Edificio Comparta Piso 3  
Tel: 7238925 Ext. 6001 - 6002  
Celular: (310)2742600  
malaga@cas.gov.co

## SOCORRO

Calle 16 N° 12 - 38  
Tel: 7238925  
Ext. 2001 - 2002  
Celular: (310)6807295  
socorro@cas.gov.co

## VÉLEZ

Carrera 6 N° 9 -14  
Barrio Aquileo Parra  
Tel: 7238925 Ext. 3001 - 3002  
Celular: (310)8157697  
velez@cas.gov.co



## ORDENAMIENTO, REGULACIÓN, CONTROL Y PLANEACIÓN AMBIENTAL DEL TERRITORIO Y APLICACIÓN DE LAS DETERMINANTES AMBIENTALES

### - Evaluación de los Planes de Desarrollo Municipales y el Plan de Desarrollo Departamental:

Atendiendo los requerimientos realizados por la Corporación Autónoma Regional de Santander –CAS-, la Subdirección de Planeación realizó la evaluación de los setenta y cuatro (74) planes de desarrollo municipales y el Plan de Desarrollo Departamental, "Santander Siempre Contigo y Para el Mundo".

### - Ejecución del proyecto ordenamiento, regulación, control y planeación ambiental del territorio:

Asistencia técnica para la concertación interinstitucional de los Planes de Ordenamiento Territorial de los entes territoriales de nuestra jurisdicción, actualmente las metas aprobadas por Consejo Directivo, se encuentra en ejecución las siguientes acciones operativas:

FECHA: Noviembre 15 de 2020							
LINEA ESTRATÉGICA							
PROGRAMA: Manejo Integral del Recurso Hídrico y Ordenamiento Territorial							
PROYECTO MARCO: 1.1.3. Ordenamiento, Regulación, Control y Planeación Ambiental del Territorio.							
RESPONSABLE: Ing. Leonardo Andrés Pacheco Ríos							
ACCIÓN OPERATIVA*	INDICADOR	UNIDAD	META PLAN DE ACCIÓN 2020	EJECUTADO		EN PROCESO DE EJECUCION	
				CANTIDAD	% EJECUCION	CANTIDAD	% AVANCE
1.1.3.1. Brindar asistencia técnica en la inclusión de asuntos ambientales y fortalecimiento del equipo interdisciplinario para los procesos de planificación y ordenamiento ambiental.	Número de municipios asesorados	Número	12	12	90%	12	100%
Nota: se aclara que todos los municipios llevan un proceso de avance diferente, pues algunos se encuentran en la fase de ajuste de la incorporación de la gestión del riesgo y otros en el acompañamiento en temas relacionados con las Determinantes Ambientales, por esto el porcentaje de avance se pondera en cuatro para cumplir con la metodología de la guía.							
1.1.3.2. Cofinanciar y crear alianzas estratégicas entre estado, academia y empresa para la actualización de los POT, acompañamiento, atención o asesoría a los municipios.	Número de alianzas conformadas	Número	1	0,7	70%	0,3	100%
1.1.3.3. Realizar control y seguimiento a los EOT, PBOT Y POT adoptados y concertados.	Número de municipios con seguimiento	Número	74	37	50%	37	100%
1.1.3.4. Apoyar actividades del Plan de Vida de las comunidades étnicas, poblaciones vulnerables e implementación de medidas ambientales en planes de reparación colectiva.	Proyectos ejecutados	Proyecto	1	0,8	80%	0,2	100%
Nota: El proyecto se radicó en Secretaría General mediante memorando SPL No. 0323-2020 para su revisión y respectiva Contratación con los siguientes documentos: (Lista de chequeo de documentos requeridos por secretaría general, Requerimiento Técnico con cronograma de ejecución y análisis de precios, Tres cotizaciones con precios del mercado, Solicitud de CDP, Certificado de Disponibilidad No. 20-03027, Certificado Plan Anual de Adquisiciones, Certificado de inscripción en Banco de Proyectos, Listado de Verificación deo revisor técnico, Guía para la presentación de proyectos).							

**OF. PRINCIPAL**

Carrera 12 N° 9 - Obispo La Playa  
 Tel: 7238925 - 7240765 - 7235668  
 Celular: (311)2039075  
 contactenos@cas.gov.co

Carrera 20 N° 30 - 14  
 Edificio Félix Oficina 501  
 Tel: 7238925 Ext. 4001 - 4002  
 Celular: (310)8157695  
 casbucaramanga@cas.gov.co

Calle 40 con Carrera 20 esquina  
 Barrio Palmira  
 Tel: 7238925 Ext. 5001 - 5002  
 Celular: (310)8157696  
 mares@cas.gov.co

Calle 12 N° 9 - 14  
 Edificio Comparta Piso 3  
 Tel: 7238925 Ext. 6001 - 6002  
 Celular: (310)2742600  
 malaga@cas.gov.co

Calle 10 N° 12 - 30  
 Tel: 7238925  
 Ext. 2001 - 2002  
 Celular: (310)6807295  
 socorro@cas.gov.co

Carrera 07 N° 9 - 14  
 Barrio Aquileo Parra  
 Tel: 7238925 Ext. 3001 - 3002  
 Celular: (310)8157697  
 vellez@cas.gov.co



NK-072-1



3264-1SC



OS-CER168456



367-1SA



Seis (6) Visitas de inspección ocular a los Municipios de Barrancabermeja,

Concertación de las determinantes ambientales con el municipio de Contratación mediante Resolución DGL No.0000296 de 04 agosto de 2020 y se ha brindado asistencia técnica a 17 municipios entre estos están: Páramo, Puente Nacional, Guapota, Encino, Simacota, Valle de San José, Mogotes, Aratoca, Cimitarra, Los Santos, Suaita, Bolívar, Curití, Pinchote, Oiba, Sabana de Torres, San José de Miranda, y el Distrito de Barrancabermeja.

Se realiza convenio interadministrativo No. 005-578-2020, del día 06 de noviembre del presente año, entre la CAS y la ASOCIACIÓN DE AUTORIDADES TRADICIONALES UWA, cuyo objeto es "AUNAR ESFUERZOS PARA APOYO A LAS ACTIVIDADES DEL PLAN DE VIDA DE LAS COMUNIDADES INDÍGENAS U'WAS, MEDIANTE LA CONSTRUCCIÓN DE SOLUCIONES INDIVIDUALES DE ABASTECIMIENTO DE AGUA, SECTOR AGUABLANCA, JURISDICCIÓN DE CAS, MUNICIPIO DE CONCEPCIÓN, DEPARTAMENTO DE SANTANDER."

- Recurso Hídrico

Landázuri, Pinchote y Mogotes con el fin de realizar la evaluación del estado actual de los sistemas de Tratamiento de aguas residuales domesticas PTAR, aforo y monitoreo de las fuentes hídricas con el fin de conocer la disponibilidad del recurso, predios en proceso de restitución, afectaciones al recurso Hídrico y las Rondas hídricas de ríos y quebradas.

8 visitas de inspección ocular a los Municipios de Cepita, Aratoca, Ocamonte, Charalá, Curtí y San Gil con el fin de atender de manera inmediata emergencias por gestión del riesgo.

Revisión, elaboración y presentación de los ajustes solicitados por el Ministerio de Ambiente y Desarrollo Sostenible de los proyectos: "Formulación del Plan de Ordenación y manejo de la Cuenca Hidrográfica del Rio bajo Chicamocha" y el del proyecto Formulación del Plan de Ordenación y manejo de la Cuenca Hidrográfica Rio Fonce y proyecto Zonificación, regímenes de uso y Plan de manejo ambiental del Páramo Iguaque Merchán.

Coordinación y Participación en 14 reuniones de Comisión Conjunta con CORPOBOYACA, CAR, CDMB y el Ministerio de Ambiente y Desarrollo sostenible MADS de los Planes de Ordenación y manejo de la Cuenca Hidrográfica del Río



NK-072-1



3264-1SC



OS-CER168456



367-1SA



OF. PRINCIPAL – SAN GIL
Carrera 12 N° 9 - 06 Barrio La Playa
Tel: 7238925 - 7240765 - 7235668
Celular: (311)2039075
contactenos@cas.gov.co

BUCARAMANGA
Carrera 26 N° 36 -14
Edificio Fénix Oficina 501
Tel: 7238925 Ext. 4001 - 4002
Celular: (310)8157695
casbucaramanga@cas.gov.co

BARRANCABERMEJA
Calle 48 con Cra 28 esquina
Barrio Palmira
Tel: 7238925 Ext. 5001 - 5002
Celular: (310)8157696
mares@cas.gov.co

MÁLAGA
Calle 12 N° 9 -14
Edificio Comparta Piso 3
Tel: 7238925 Ext. 6001 - 6002
Celular: (310)2742600
malaga@cas.gov.co

SOCORRO
Calle 16 N° 12 - 38
Tel: 7238925
Ext. 2001 - 2002
Celular: (310)6807295
socorro@cas.gov.co

VÉLEZ
Carrera 6 N° 9 -14
Barrio Aquileo Parra
Tel: 7238925 Ext. 3001 - 3002
Celular: (310)8157697
velez@cas.gov.co



Fonce, Río medio y bajo Suárez, Río Sogamoso, Río Lebrija Medio y Río Carare Minero con el fin de realizar seguimiento, revisión y realizar el proceso para la reconfiguración de la Comisión.

Coordinación y participación en 15 conversatorios con los Consejeros de Cuenca de los siete (07) Planes de Ordenación y manejo de las Cuencas Hidrográficas aprobados en jurisdicción CAS: Río medio y bajo Suárez, Río Sogamoso, Directos al Magdalena entre ríos Negro y Carare, Afluentes Directos al río Lebrija medio, Río Opón, Río Lebrija Medio y Río Carare Minero con el fin de presentar el proceso para la reconfiguración del consejo de cuenca período 2021-2025, componente programático y retroalimentación de las experiencias durante el pasado proceso de elección.

Elaboración de 10 Informes técnicos sobre las corrientes hídricas de la Jurisdicción de la CAS, con índice de calidad de agua ICA malo, Áreas protegidas, Ecosistemas estratégicos (humedales y Paramos), Aguas subterráneas con el fin de enviar al Ministerio de ambiente y Desarrollo sostenible y el Instituto de Hidrología, meteorología y estudios Ambientales IDEAM.

Coordinación y Participación del foro realizado con CORPOBOYACA y los 60 alcaldes del Plan de Ordenación y manejo de la cuenca hidrográfica del río medio y bajo Suarez, como compromiso adquirido con la contraloría general de la nación y la comunidad del área de influencia de este POMCA.

Participación en 30 reuniones vía Google Meet, ZOOM, Microsoft Teams, SKYPE, con el Ministerio de Ambiente y Desarrollo Sostenible MADS, IDEAM, ECOPEPETROL, Ministerio de Vivienda, Ciudad y Territorio MVCT., con el fin de tratar, revisar y hacer seguimiento a temas relacionados con la gestión integral del recurso Hídrico.

Participación en 15 Capacitaciones vía Google meet, ZOOM, Microsoft Teams, SKYPE, con el Ministerio de Ambiente y Desarrollo Sostenible MADS, Universidades, entidades nacionales e Internacionales, IDEAM, ECOPEPETROL, Ministerio de Vivienda, Ciudad y Territorio MVCT., en temas relacionados con la gestión integral del recurso Hídrico. Primera temporada de lluvias 2020, Biodiversidad, Cambio Climático entre otras.

Apoyo técnico y jurídico a la Secretaria General de la CAS, en la reunión con la agencia Nacional de Tierras ANT con el fin de realizar seguimiento a la acción



NK-072-1



3264-1SC



OS-CER168456



367-1SA



OF. PRINCIPAL – SAN GIL
Carrera 12 N° 9 - 06 Barrio La Playa
Tel: 7238925 - 7240765 - 7235668
Celular: (311)2039075
contactenos@cas.gov.co

BUCARAMANGA
Carrera 26 N° 36 -14
Edificio Fénix Oficina 501
Tel: 7238925 Ext. 4001 - 4002
Celular: (310)8157695
casbucaramanga@cas.gov.co

BARRANCABERMEJA
Calle 48 con Cra 28 esquina
Barrio Palmira
Tel: 7238925 Ext. 5001 - 5002
Celular: (310)8157696
mares@cas.gov.co

MÁLAGA
Calle 12 N° 9 -14
Edificio Comparta Piso 3
Tel: 7238925 Ext. 6001 - 6002
Celular: (310)2742600
malaga@cas.gov.co

SOCORRO
Calle 16 N° 12 - 38
Tel: 7238925
Ext. 2001 - 2002
Celular: (310)6807295
socorro@cas.gov.co

VÉLEZ
Carrera 6 N° 9 -14
Barrio Aquileo Parra
Tel: 7238925 Ext. 3001 - 3002
Celular: (310)8157697
velez@cas.gov.co



popular y el convenio para el establecimiento de la faja paralela de las Ciénagas Paredes, Pariri y Colorado de los Municipio de Sabana de Torres y Puerto Wilches, la acción popular de la represa bocas del río Lebrija, la acción popular sector el Guasca del Municipio de San Gil con el fin de evaluar las condiciones de riesgo de las Viviendas aledañas y la Acción Popular de la hacienda la yaruma del Municipio de Puerto Wilches.

Seguimiento y evaluación al convenio No. 1283 de 2019 firmado con la Agencia Nacional de Tierras ANT, se ha participado en 7 reuniones con el fin de revisar los compromisos adquiridos en el marco del convenio y otras actividades como el cronograma a seguir, entrega y revisión de la información cartográfica de la Ciénaga de Paredes y la Ciénaga Pariri. De igual manera, se realizó la proyección de la resolución 813 del 11 de agosto de 2020 para la priorización de las corrientes hídricas superficiales del área de Jurisdicción de la CAS.

Realización del proyecto de Resolución por medio de la cual se establece la faja paralela de la Ciénaga de Paredes, de conformidad al artículo 83 del Decreto 2811 de 1974.

Participación y coordinación en 6 reuniones de la plataforma colaborativa del Manatí antillano con los actores de las ciénagas del Magdalena medio, con el fin de establecer una red para realizar las acciones necesarias para el monitoreo del manatí, y el plan de acción para la dar respuesta a las problemáticas de los pescadores de la zona de estudio.

Participación en la revisión y ajuste de la Guía técnica para la Formulación de los Planes de Ordenación y Manejo de la Cuencas Hidrográficas POMCAS, realizada por la Dirección Integral del Recurso Hídrico del Ministerio de Ambiente y Desarrollo Sostenible MADS.

Seguimiento y evaluación al convenio firmado con la Gobernación de Santander y DWA Holanda Inspiragua con los temas relacionados en proyectos de agua con participación de autoridades de Colombia y Holanda, participación ciudadana y monitoreo de fuentes Hídricas.

**- Ejecución del proyecto Ordenamiento, Protección, Conservación, Monitoreo, Uso Eficiente y Gestión Integral del Recurso Hídrico**



NK-072-1



3264-1SC



OS-CER168456



367-1SA



**OF. PRINCIPAL – SAN GIL**  
Carrera 12 N° 9 - 06 Barrio La Playa  
Tel: 7238925 - 7240765 - 7235668  
Celular: (311)2039075  
contactenos@cas.gov.co

**BUCARAMANGA**  
Carrera 26 N° 36 -14  
Edificio Fénix Oficina 501  
Tel: 7238925 Ext. 4001 - 4002  
Celular: (310)8157695  
casbucaramanga@cas.gov.co

**BARRANCABERMEJA**  
Calle 48 con Cra 28 esquina  
Barrio Palmira  
Tel: 7238925 Ext. 5001 - 5002  
Celular: (310)8157696  
mares@cas.gov.co

**MÁLAGA**  
Calle 12 N° 9 -14  
Edificio Comparta Piso 3  
Tel: 7238925 Ext. 6001 - 6002  
Celular: (310)2742600  
malaga@cas.gov.co

**SOCORRO**  
Calle 16 N° 12 - 38  
Tel: 7238925  
Ext. 2001 - 2002  
Celular: (310)6807295  
socorro@cas.gov.co

**VÉLEZ**  
Carrera 6 N° 9 -14  
Barrio Aquileo Parra  
Tel: 7238925 Ext. 3001 - 3002  
Celular: (310)8157697  
velez@cas.gov.co



En cumplimiento del Plan de acción CAS 4.0 "Mejor Conectados Ambientalmente" para el periodo 2020, se encuentran actualmente las metas aprobadas por Consejo Directivo y en ejecución las siguientes acciones operativas:

**Proyecto 1.1.1. Ordenamiento, Protección, Conservación, Monitoreo, Uso Eficiente y Gestión Integral del Recurso Hídrico.**

LINEA ESTRATÉGICA		LINEA ORDENAMIENTO AMBIENTAL DE CUENCAS HIDROGRÁFICAS						
PROGRAMA:		PROGRAMA MANEJO INTEGRAL DEL RECURSO HIDRICO Y ORDENAMIENTO TERRITORIAL.						
PROYECTO MARCO:		ORDENAMIENTO, PROTECCIÓN, CONSERVACIÓN, MONITOREO, USO EFICIENTE Y GESTIÓN INTEGRAL DEL						
RESPONSABLE:		RODOLFO SANCHEZ RUIZ						
ACCIÓN OPERATIVA*	INDICADOR	UNIDAD	META PLAN DE ACCIÓN	EJECUTADO		EN PROCESO DE EJECUCION		PORCENTAJE DE CUMPLIMIENTO
				CANTIDAD	%EJECUCION	CANTIDAD	% AVANCE	% AVANCE
1.1.1.1. Formular o actualizar y Adoptar los Planes de Ordenación y Manejo de Cuencas (POMCAS), Planes de Manejo de Acuíferos (PMA) y Planes de Manejo de Microcuencas (PMM) priorizadas.	Porcentaje de Avance en la formulación y actualización de los Planes de Ordenación y manejo de cuencas (POMCAS), Planes de manejo de Acuíferos (PMA) y planes de manejo de Microcuencas (PMM)	Porcentaje	10%	10%	100%	0	10%	100%
1.1.1.2. Formular Planes de Ordenamiento del Recurso Hídrico PORH, sobre los cuerpos de agua priorizados.	Cuerpos de agua con Plan de ordenamiento del recurso hídrico PORH adoptado	Número	1	1	20%	80%	20%	100%
1.1.1.3. Realizar el Seguimiento, control a los planes de saneamiento y manejo de vertimientos (PSMV) en cada vigencia	Porcentaje de Planes de saneamiento y manejo de vertimientos (PSMV) con seguimiento	Porcentaje	100%	27	50%	50%	50%	100%
1.1.1.4. Realizar la Reglamentación de las corrientes hídricas priorizadas con problemas en los usos y los goces.	Corrientes hídricas con reglamentación del uso de las aguas	Número	1	1	20%	80%	20%	100%
1.1.1.5. Realizar el Seguimiento, control a los programas de uso eficiente y ahorro del agua (PUEAA) de la vigencia.	Porcentaje de Programas de uso eficiente y ahorro del agua (PUEAA) con seguimiento.	Porcentaje	100%	19	43%	57%	43%	100%
1.1.1.6. Ejecutar actividades de los Planes de Ordenación y Manejo de Cuencas (POMCAS), Planes de manejo de Acuíferos (PMA).	Número de Proyectos de Planes de Ordenación y manejo de cuencas (POMCAS), Planes de manejo de Acuíferos (PMA) y planes de manejo de Microcuencas (PMM) ejecutados.	Proyecto	1	1	50%	50%	50%	100%
1.1.1.7. Adquisición de predios para la Conservación del Recurso Hídrico y áreas estratégicas de protección y conservación.	Hectáreas adquiridas para la Conservación del Recurso Hídrico y áreas estratégicas de protección y conservación	Hectáreas	200	728	70%	30%	70%	100%
1.1.1.8. Realizar el apoyo para la protección, recuperación y aislamiento de afloramientos y zonas de recarga hídrica.	Población beneficiada con la protección, recuperación y aislamientos de Afloramientos y zonas de recarga hídrica	Número	3000	3000	20%	80%	20%	100%
1.1.1.9. Fortalecer y ampliar el mecanismo de pago por Pagos por Servicios Ambientales (PSA) e incentivos a la conservación.	Número de hectáreas conservadas	Hectáreas	50	50	100%	0	100%	100%
1.1.1.10. Realizar acotamiento de Rondas Hídricas de las corrientes priorizadas en la jurisdicción de la CAS.	Corrientes con Acotamiento de la Ronda Hídrica	Número	1	1	20%	80%	20%	100%
1.1.1.11. Cofinanciación para estudios, diseños, construcción u optimización de Sistemas de tratamiento y conducción de aguas residuales del área Urbana, rural y sectores productivos.	Proyectos para la elaboración de estudios, diseños, construcción u optimización de Sistemas de tratamiento de aguas residuales ejecutados	Proyecto	2	1	50%	1	50%	100%
1.1.1.12. Realizar monitoreo y caracterización de las fuentes Hídricas y vertimientos de aguas residuales ejecutados	Proyectos para el monitoreo, caracterización de fuentes Hídricas y vertimientos de aguas residuales ejecutados	Proyecto	1	0	20%	80%	20%	100%



NK-072-1



3264-1SC



OS-CER168456



367-1SA



**OF. PRINCIPAL – SAN GIL**  
Carrera 12 N° 9 - 06 Barrio La Playa  
Tel: 7238925 - 7240765 - 7235668  
Celular: (311)2039075  
contactenos@cas.gov.co

**BUCARAMANGA**  
Carrera 26 N° 36 - 14  
Edificio Fénix Oficina 501  
Tel: 7238925 Ext. 4001 - 4002  
Celular: (310)8157695  
casbucaramanga@cas.gov.co

**BARRANCABERMEJA**  
Calle 48 con Cra 28 esquina  
Barrio Palmira  
Tel: 7238925 Ext. 5001 - 5002  
Celular: (310)8157696  
mares@cas.gov.co

**MÁLAGA**  
Calle 12 N° 9 - 14  
Edificio Comparta Piso 3  
Tel: 7238925 Ext. 6001 - 6002  
Celular: (310)2742600  
malaga@cas.gov.co

**SOCORRO**  
Calle 16 N° 12 - 38  
Tel: 7238925  
Ext. 2001 - 2002  
Celular: (310)6807295  
socorro@cas.gov.co

**VÉLEZ**  
Carrera 6 N° 9 - 14  
Barrio Aquileo Parra  
Tel: 7238925 Ext. 3001 - 3002  
Celular: (310)8157697  
velez@cas.gov.co



En relación a la acción 1.1.1.1, se han realizado mesas técnicas con la Dirección de gestión Integral del Recurso Hídrico y la oficina asesora de Planeación de Ministerio de ambiente y Desarrollo Sostenible, con el fin de subsanar las observaciones generadas y ajustar los proyectos presentados al MADS para gestión de recursos:

1. Elaboración de las fases de diagnóstico, prospectiva y zonificación ambiental y formulación del Plan de Ordenación y Manejo de la Cuenca Hidrográfica - POMCA del Nivel Subsiguiente río bajo Chicamocha (código 2403-03).

2. Estudio para la actualización del plan de ordenación y manejo de la subzona hidrográfica del Río Fonce (código 2402).

De igual manera, para las acciones operativas 1.1.1.02 y 1.1.1.11 las cuales serán ejecutadas con la Fundación Universitaria de San Gil UNISANGIL, se ha llevado a cabo diferentes diálogos con lo que se busca crear sinergia para una mejor ejecución de los proyectos.

## ADQUISICIÓN DE PREDIOS PARA PROTECCIÓN Y CONSERVACIÓN

La Corporación Autónoma Regional de Santander CAS, dentro de su plan de acción "Mejor Conectados Ambientalmente", en el proyecto denominado "ORDENAMIENTO, PROTECCIÓN, CONSERVACIÓN, MONITOREO, USO EFICIENTE Y GESTIÓN INTEGRAL DEL RECURSO HÍDRICO", estableció la acción operativa: Adquisición de predios para la Conservación del Recurso Hídrico y áreas estratégicas de protección y conservación.

En cumplimiento de ésta acción operativa la CAS y el departamento de Santander suscribió el Convenio Interadministrativo No. CO1.PCCNTR2006900, cuyo objeto es: Adquisición de predios para la conservación del recurso hídrico, áreas estratégicas de protección y conservación de ecosistemas estratégicos en jurisdicción de la CAS – Santander. Para la compra del predio denominado Finca Ranchería, ubicada en la vereda Siachía del municipio de Onzaga, con una extensión de 728 hectáreas, las cuales se encuentran dentro del ecosistema estratégico Guantiva la Rusia.



**OF. PRINCIPAL – SAN GIL**  
Carrera 12 N° 9 - 06 Barrio La Playa  
Tel: 7238925 - 7240765 - 7235668  
Celular: (311)2039075  
contactenos@cas.gov.co

**BUCARAMANGA**  
Carrera 26 N° 36 - 14  
Edificio Fénix Oficina 501  
Tel: 7238925 Ext. 4001 - 4002  
Celular: (310)8157695  
casbucaramanga@cas.gov.co

**BARRANCABERMEJA**  
Calle 48 con Cra 28 esquina  
Barrio Palmira  
Tel: 7238925 Ext. 5001 - 5002  
Celular: (310)8157696  
mares@cas.gov.co

**MÁLAGA**  
Calle 12 N° 9 - 14  
Edificio Comparta Piso 3  
Tel: 7238925 Ext. 6001 - 6002  
Celular: (310)2742600  
malaga@cas.gov.co

**SOCORRO**  
Calle 16 N° 12 - 38  
Tel: 7238925  
Ext. 2001 - 2002  
Celular: (310)6807295  
socorro@cas.gov.co

**VÉLEZ**  
Carrera 6 N° 9 - 14  
Barrio Aquileo Parra  
Tel: 7238925 Ext. 3001 - 3002  
Celular: (310)8157697  
velez@cas.gov.co



NK-072-1



3264-1SC



OS-CER168456



367-1SA





De otra parte y en el marco del PROYECTO: CONSERVACIÓN, ORDENAMIENTO, CONTROL, APROVECHAMIENTO SOSTENIBLE Y PROTECCIÓN DE LA BIODIVERSIDAD, ÁREAS, ECOSISTEMAS ESTRATÉGICOS, ESPECIES Y SISTEMAS FORESTALES, en cumplimiento de la acción operativa: Zonificar, establecer los regímenes de uso, elaborar Planes de Manejo e implementar acciones en los Páramos delimitados en la jurisdicción. La CAS adelanta acciones para la adquisición del predio denominado Lote Uno Guadalupe, ubicado en la vereda Volcanes del municipio de Santa Bárbara con una extensión de 106 hectáreas 4.932 m<sup>2</sup> el cual presenta traslape con el ecosistema complejo Santurbán – Berlín.



NK-072-1



3264-1SC



OS-CER168456



367-1SA



**OF. PRINCIPAL – SAN GIL**  
Carrera 12 N° 9 - 06 Barrio La Playa  
**Tel:** 7238925 - 7240765 - 7235668  
**Celular:** (311)2039075  
**contactenos@cas.gov.co**

**BUCARAMANGA**  
Carrera 26 N° 36 -14  
Edificio Fénix Oficina 501  
**Tel:** 7238925 Ext. 4001 - 4002  
**Celular:** (310)8157695  
**casbucaramanga@cas.gov.co**

**BARRANCABERMEJA**  
Calle 48 con Cra 28 esquina  
Barrio Palmira  
**Tel:** 7238925 Ext. 5001 - 5002  
**Celular:** (310)8157696  
**mares@cas.gov.co**

**MÁLAGA**  
Calle 12 N° 9 -14  
Edificio Comparta Piso 3  
**Tel:** 7238925 Ext. 6001 - 6002  
**Celular:** (310)2742600  
**malaga@cas.gov.co**

**SOCORRO**  
Calle 16 N° 12 - 38  
**Tel:** 7238925  
Ext. 2001 - 2002  
**Celular:** (310)6807295  
**socorro@cas.gov.co**

**VÉLEZ**  
Carrera 6 N° 9 -14  
Barrio Aquileo Parra  
**Tel:** 7238925 Ext. 3001 - 3002  
**Celular:** (310)8157697  
**velez@cas.gov.co**



De otra parte, la Subdirección de Planeación y Ordenamiento Ambiental ha venido realizando visitas de inspección ocular, para determinar la viabilidad ambiental a predios priorizados en los municipios de Onzaga, San Joaquín, Hato, Suaita, Peñón, Albania, El Carmen de Chucurí, Guapotá, Bolívar, Cerrito, Vélez, La Paz, Barbosa entre otros, para ser adquiridos en cumplimiento del Decreto 0953 de mayo 17 de 2013, el cual establece en su Artículo 5. **Selección de Predios**, establece: "Las entidades territoriales con el apoyo técnico de la Autoridad Ambiental de su jurisdicción, deberán seleccionar al interior de las áreas de importancia estratégica identificadas, delimitadas y priorizadas por la autoridad ambiental competente, los predios a adquirir, a mantener o a favorecer con el pago por servicios ambientales.



NK-072-1



3264-1SC



OS-CER168456



367-1SA



**OF. PRINCIPAL – SAN GIL**  
Carrera 12 N° 9 - 06 Barrio La Playa  
**Tel:** 7238925 - 7240765 - 7235668  
**Celular:** (311)2039075  
**contactenos@cas.gov.co**

**BUCARAMANGA**  
Carrera 26 N° 36 -14  
Edificio Fénix Oficina 501  
**Tel:** 7238925 Ext. 4001 - 4002  
**Celular:** (310)8157695  
**casbucaramanga@cas.gov.co**

**BARRANCABERMEJA**  
Calle 48 con Cra 28 esquina  
Barrio Palmira  
**Tel:** 7238925 Ext. 5001 - 5002  
**Celular:** (310)8157696  
**mares@cas.gov.co**

**MÁLAGA**  
Calle 12 N° 9 -14  
Edificio Comparta Piso 3  
**Tel:** 7238925 Ext. 6001 - 6002  
**Celular:** (310)2742600  
**malaga@cas.gov.co**

**SOCORRO**  
Calle 16 N° 12 - 38  
**Tel:** 7238925  
Ext. 2001 - 2002  
**Celular:** (310)6807295  
**socorro@cas.gov.co**

**VÉLEZ**  
Carrera 6 N° 9 -14  
Barrio Aquileo Parra  
**Tel:** 7238925 Ext. 3001 - 3002  
**Celular:** (310)8157697  
**velez@cas.gov.co**

## AVANCE METAS PLAN DE ACCIÓN

La Corporación Autónoma Regional de Santander – CAS, en el cumplimiento del plan de acción “Mejor Conectados Ambientalmente” 2020 – 2023 ha venido desarrollando acciones que han permitido avanzar en los programas, proyectos y acciones de la siguiente manera:



### BanCO2

Estrategia de Pago por Servicios Ambientales que permite a las empresas, instituciones y ciudadanos, calcular y compensar su huella de carbono, promoviendo la conservación de los bosques naturales de la región y mejorando la calidad de vida de los campesinos que allí viven

Convenio 6500002874 Transportadora de Gas Internacional TGI SA. ESP y Corporación Autónoma Regional de Santander -CAS-



**OF. PRINCIPAL – SAN VICENTE**  
Carrera 12 N° 9 - 06 Barrio La Playa  
Tel: 7238925 - 7240765 - 7235668  
Celular: (311)2039075  
contactenos@cas.gov.co

**BUCARAMANGA**  
Carrera 26 N° 36 - 14  
Edificio Fénix Oficina 501  
Tel: 7238925 Ext. 4001 - 4002  
Celular: (310)8157695  
casbucaramanga@cas.gov.co

**BARRANCABERMEJA**  
Calle 48 con Cra 28 esquina  
Barrio Palmira  
Tel: 7238925 Ext. 5001 - 5002  
Celular: (310)8157696  
mares@cas.gov.co

**MALAGA**  
Calle 12 N° 9 - 14  
Edificio Comparta Piso 3  
Tel: 7238925 Ext. 6001 - 6002  
Celular: (310)2742600  
malaga@cas.gov.co

**SOCORRO**  
Calle 16 N° 12 - 38  
Tel: 7238925  
Ext. 2001 - 2002  
Celular: (310)6807295  
socorro@cas.gov.co

**VELEZ**  
Carrera 6 N° 9 - 14  
Barrio Aquileo Parra  
Tel: 7238925 Ext. 3001 - 3002  
Celular: (310)8157697  
velez@cas.gov.co



NK-072-1



3264-1SC



OS-CER168456



367-ISA



CUADRO RESUMEN PRESUPUESTAL DEL CONVENIO

ITEM	APORTES	DESEMBOLSOS
<u>TGI</u>	Inicial	\$130.000.000
	\$130.000.000	
CAS	inicial	\$97.620.000
	\$97.620.000	

PAGOS REALIZADOS HASTA NOVIEMBRE 30 DEL 2020 BanCO2			
FAMILIAS MUNICIPIOS FLORIAN Y JESUS MARIA			
No. De Convenio	Periodo	No. De Pago	Valor Mensual
Convenio 6500002874 CAS - TGI	Enero	2 de 12	\$ 10.816.000,00
Convenio 6500002874 CAS - TGI	Febrero	3 de 12	\$ 10.816.000,00
Convenio 6500002874 CAS - TGI	Marzo	4 de 12	\$ 10.816.000,00
Convenio 6500002874 CAS - TGI	Abril	5 de 12	\$ 10.816.000,00
Convenio 6500002874 CAS - TGI	Mayo	6 de 12	\$ 10.816.000,00
Convenio 6500002874 CAS - TGI	Junio	7 de 12	\$ 10.816.000,00
Convenio 6500002874 CAS - TGI	Julio	8 de 12	\$ 10.816.000,00
Convenio 6500002874 CAS - TGI	Agosto	9 de 12	\$ 10.816.000,00
Convenio 6500002874 CAS - TGI	Septiembre	10 de 12	\$ 10.816.000,00
Convenio 6500002874 CAS - TGI	Octubre	11 de 12	\$ 10.816.000,00
TOTAL			\$ 108.160.000,00



NK-072-1



3264-1SC



OS-CER168456



367-1SA

[cas.gov.co](http://cas.gov.co)

[contactenos@cas.gov.co](mailto:contactenos@cas.gov.co)

Línea Gratuita 01 8000 917600

**OF. PRINCIPAL – SAN GIL**  
Carrera 12 N° 9 - 06 Barrio La Playa  
Tel: 7238925 - 7240765 - 7235668  
Celular: (311)2039075  
[contactenos@cas.gov.co](mailto:contactenos@cas.gov.co)

**BUCARAMANGA**  
Carrera 26 N° 36 - 14  
Edificio Fénix Oficina 501  
Tel: 7238925 Ext. 4001 - 4002  
Celular: (310)8157695  
[casbucaramanga@cas.gov.co](mailto:casbucaramanga@cas.gov.co)

**BARRANCABERMEJA**  
Calle 48 con Cra 28 esquina  
Barrio Palmira  
Tel: 7238925 Ext. 5001 - 5002  
Celular: (310)8157696  
[mares@cas.gov.co](mailto:mares@cas.gov.co)

**MÁLAGA**  
Calle 12 N° 9 - 14  
Edificio Comparta Piso 3  
Tel: 7238925 Ext. 6001 - 6002  
Celular: (310)2742600  
[malaga@cas.gov.co](mailto:malaga@cas.gov.co)

**SOCORRO**  
Calle 16 N° 12 - 38  
Tel: 7238925  
Ext. 2001 - 2002  
Celular: (310)6807295  
[socorro@cas.gov.co](mailto:socorro@cas.gov.co)

**VÉLEZ**  
Carrera 6 N° 9 - 14  
Barrio Aquileo Parra  
Tel: 7238925 Ext. 3001 - 3002  
Celular: (310)8157697  
[velez@cas.gov.co](mailto:velez@cas.gov.co)



**Convenio CAS-MASBOSQUES**

Celebración del convenio para la operación y manejo financiero de la plataforma BanCO2 "Aunar esfuerzos entre la Corporación Autónoma Regional de Santander – CAS y la Corporación para el Manejo Sostenibles de los Bosques-MASBOSQUES, en la operación de la plataforma web BanCO2® y manejo financiero de los recursos destinados para el pago de las familias asociadas al proyecto BanCO2®, en la jurisdicción de la Corporación Autónoma Regional de Santander – CAS"

**\*POR UN VALOR DE TREINTA Y CINCO MILLONES DE PESOS (\$35.000.000).**

**\* VIGENCIA A 31 DE DICIEMBRE DE 2020**

Convenios en trámite:

**Convenio ISAGEN-CAS**

Integración de esfuerzos entre la Corporación Autónoma Regional de Santander - CAS y la Central Hidroeléctrica Sogamoso- ISAGEN, para la implementación de un modelo de pago por servicios ambientales- PSA en los municipios de San Vicente de Chucuri y Zapatoca de la jurisdicción de la cas".

Se beneficiarán un promedio de 33 familias de los municipios de San Vicente y Zapatoca

Con 83,20 Hectáreas de Bosques de Conservación.

**PRESUPUESTO**

ENTIDAD	EN ESPECIE	EN DINERO
CAS	587.769.160	
ISAGEN		599.040.000
MASBOSQUES	10.000.000	
<b>TOTAL</b>	<b>597.769.160</b>	<b>599.040.000</b>
<b>VALOR TOTAL</b>	<b>1.196.809.160</b>	

**Convenio ESSA-CAS**

Implementar un modelo de pago por servicios ambientales-PSA bajo la estrategia BanCo2, en algunos de los 74 municipios del departamento de Santander que son de la jurisdicción de la Corporación Autónoma Regional-CAS, en convenio con la Electrificadora de Santander S.A.-ESSA

Inclusión de 15 nuevas familias, con un mínimo de 3 has de área, dentro del área de influencia entre los municipios de San Gil – Barbosa.

**PRESUPUESTO**

ENTIDAD	EN ESPECIE	EN DINERO
CAS	397.277.175	
ESSA		405.000.000
<b>Total</b>	<b>397.277.175</b>	<b>405.000.000</b>

Presentación BanCO2178371 - PowerPoint



**OF. PRINCIPAL – SAN GIL**  
Carrera12 N° 9 - 06 Barrio La Playa  
Tel: 7238925 - 7240765 - 7235668  
Celular:(311)2039075  
contactenos@cas.gov.co

**BUCARAMANGA**  
Carrera 26 N° 36 -14  
Edificio Fénix Oficina 501  
Tel: 7238925 Ext. 4001 - 4002  
Celular:(310)8157695  
casbucaramanga@cas.gov.co

**BARRANCABERMEJA**  
Calle 48 con Cra 28 esquina  
Barrio Palmira  
Tel: 7238925 Ext. 5001 - 5002  
Celular:(310)8157696  
mares@cas.gov.co

**MÁLAGA**  
Calle 12 N° 9 -14  
Edificio Comparta Piso 3  
Tel: 7238925 Ext. 6001 - 6002  
Celular:(310)2742600  
malaga@cas.gov.co

**SOCORRO**  
Calle 16 N° 12 - 38  
Tel: 7238925  
Ext. 2001 - 2002  
Celular:(310)6807295  
socorro@cas.gov.co

**VÉLEZ**  
Carrera 6 N° 9 -14  
Barrio Aquileo Parra  
Tel: 7238925 Ext. 3001 - 3002  
Celular:(310)8157697  
velez@cas.gov.co



NK- 072-1



3264-1SC



OS-CER168456



367-1SA



## ESTADO DE SUPERVISIONES

En la siguiente tabla y grafica se visualiza el estado de las supervisiones que están a cargo de la Subdirección de Planeación y Ordenamiento Ambiental, que corresponde de enero a noviembre 30 del presente año.

Nº DE CONTRATO	OBJETO	ESTADO	OBSERVACIONES
005-664-2014	Aunar esfuerzos técnicos., administrativos y humanos entre el fondo de compensación ambiental y la CAS para elaborar los planes de ordenación y manejo de las cuencas hidrográficas de los ríos carare (minero, rio Opón, afluentes directos rio Lebrija medio y rio Sogamoso en los términos establecidos en el estudio previo de este convenio interadministrativo, en el marco del proyecto " incorporación del componente de gestión del riesgo como determinante ambiental del ordenamiento territorial en los procesos de formulación y/o actualización de planes de ordenación y manejo de cuencas hidrográficas afectadas por el fenómeno de la niña 2010-2011"	En liquidación	Se está en proceso de revisión por parte de los jurídicos del fondo de adopción del informe final.
005-00353-2015	Unir esfuerzos y participar como un aliado el marco de la ejecución del proyecto banco2, pago por servicios ambientales comunitarios, en el área de influencia de interés de la CAS y Electrificadora de Santander S.A E.S.P en el departamento de Santander	En ejecución	Fecha reinicio 27/10/2020- aprobación de pólizas 19 noviembre 2020
005-00391-2016	Aunar esfuerzos técnicos, administrativos y financieros entre CORPOBOYACA y CAS para garantizar los recursos necesarios que permitan adelantar la formulación del plan de ordenación y manejo de la cuenca hidrográfica directos al magdalena medio entre ríos negro y carare código 2311	En liquidación	Se solicitó información del estado del convenio a CORPOBOYACA mediante oficio SPL no. 096 del 27/03/2020-
005-00394-2016	Aunar esfuerzos técnicos y administrativos entre CAS, parque nacionales naturales de Colombia dirección territorial andes nororientes. Con la finalidad de implementar acciones relacionadas con la estrategias de conservación del sistema nacional de áreas protegidas SINAP sobre áreas protegidas de carácter nacional y regional, que	En liquidación	Convenio de apoyo técnico



NK- 072-1



3264-1SC



OS-CER168456



367-1SA



**OF. PRINCIPAL – SAN GIL**  
Carrera12 N° 9 - 06 Barrio La Playa  
Tel: 7238925 - 7240765 - 7235668  
Celular:(311)2039075  
contactenos@cas.gov.co

**BUCARAMANGA**  
Carrera 26 N° 36 -14  
Edificio Félix Oficina 501  
Tel: 7238925 Ext. 4001 - 4002  
Celular:(310)8157695  
casbucaramanga@cas.gov.co

**BARRANCABERMEJA**  
Calle 48 con Cra 28 esquina  
Barrio Palmira  
Tel: 7238925 Ext. 5001 - 5002  
Celular:(310)8157696  
mares@cas.gov.co

**MÁLAGA**  
Calle 12 N° 9 -14  
Edificio Comparta Piso 3  
Tel: 7238925 Ext. 6001 - 6002  
Celular:(310)2742600  
malaga@cas.gov.co

**SOCORRO**  
Calle 16 N° 12 - 38  
Tel: 7238925  
Ext. 2001 - 2002  
Celular:(310)6807295  
socorro@cas.gov.co

**VÉLEZ**  
Carrera 6 N° 9 -14  
Barrio Aquileo Parra  
Tel: 7238925 Ext. 3001 - 3002  
Celular:(310)8157697  
velez@cas.gov.co



	se encuentran ubicados en la zona de influencia directa de CAS y territorio		
005-00479-2017	Aunar esfuerzos para la construcción de la planta de tratamiento de las aguas residuales del municipio de Curití	En ejecución	Se realiza acta de reinicio el 3 noviembre.
004-00654-2019-CM-007-2019	Realizar la interventoría técnica, administrativa, financiera, contable y jurídica para el contrato de obra cuyo objeto es: "ejecución de las actividades previstas en el convenio interadministrativo no 1096-2019, suscrito entre el departamento y la CAS cuyo objeto es: "implementación de un sistema silvopastoril que contribuirá a la restauración de ecosistemas y la generación de servicios ambientales en el departamento de Santander".	En liquidación	El día 30 marzo de 2020, se suspendió el contrato teniendo en cuenta la problemática presentada por la pandemia del Covid 19---se solicitó ampliación de la suspensión - se encuentra en secretaria general para firma de acta de liquidación
005-00556-2019	Aunar esfuerzos entre la transportadora de gas internacional (TGI) y la Corporación Autónoma Regional de Santander CAS para la implementación de un modelo de pago por servicios ambientales— PSA bajo la estrategia banco2, en los municipios de Florián y Jesús María, zona de influencia de la Corporación Autónoma Regional de Santander CAS y TGI SA. ESP.	En ejecución	Ejecución pagos 10,11, y 12, terminación del 100% de ejecución del plan de educación, sensibilización y seguimiento ambiental.
003-00662-2019-LP-005-2019	"Construcción de una planta de tratamiento de aguas residuales PTAR en el municipio de los santos, departamento de Santander"	En ejecución	Fecha de reinicio 27/10/2020- aprobación de pólizas 19 noviembre 2020.
004-00701-2019-CM-008-2019	Realizar interventoría técnica, administrativa, financiera, contable y jurídica del proyecto "construcción de una planta de tratamiento de aguas residuales PTAR en el municipio de los santos, departamento de Santander"	En ejecución	Fecha de reinicio 27/10/2020- aprobación de pólizas 19 noviembre 2020.
005-00788-2019	Desarrollar acciones inmediatas y preventivas en el corto plazo dirigidas a La recuperación de la ciénaga y caño san silvestre, definiendo el plan de Inversiones tempranas prioritarias e implementar la guía de planes de manejo Para áreas del SINAP al DRMI humedal San Silvestre.	En ejecución	fecha de reinicio 1/10/2020.
LP-013-2019	Realizar limpieza, recolección y disposición del material vegetal flotante y residuos sólidos	En ejecución	se reinicia el día 3/11/2020



NK-072-1



3264-15C



OS-CER168456



367-15A



**OF. PRINCIPAL – SAN GIL**  
Carrera 12 N° 9 - 06 Barrio La Playa  
Tel: 7238925 - 7240765 - 7235668  
Celular: (311)2039075  
contactenos@cas.gov.co

**BUCARAMANGA**  
Carrera 26 N° 36 -14  
Edificio Fénix Oficina 501  
Tel: 7238925 Ext. 4001 - 4002  
Celular: (310)8157695  
casbucaramanga@cas.gov.co

**BARRANCABERMEJA**  
Calle 48 con Cra 28 esquina  
Barrio Palmira  
Tel: 7238925 Ext. 5001 - 5002  
Celular: (310)8157696  
mares@cas.gov.co

**MÁLAGA**  
Calle 12 N° 9 -14  
Edificio Comparta Piso 3  
Tel: 7238925 Ext. 6001 - 6002  
Celular: (310)2742600  
malaga@cas.gov.co

**SOCORRO**  
Calle 16 N° 12 - 38  
Tel: 7238925  
Ext. 2001 - 2002  
Celular: (310)6807295  
socorro@cas.gov.co

**VÉLEZ**  
Carrera 6 N° 9 -14  
Barrio Aquileo Parra  
Tel: 7238925 Ext. 3001 - 3002  
Celular: (310)8157697  
velez@cas.gov.co



005-00980-2019	presentes al interior de la ciénaga san silvestre y tributarios en las áreas priorizadas.		
CM-016-2019 004-00981-2019	Realizar la interventoría técnica, administrativa, financiera, jurídica y contable del proyecto para "realizar limpieza, recolección y disposición del material vegetal flotante y residuos sólidos presentes al interior de la ciénaga san silvestre y tributarios en las áreas priorizadas".	Ejecución	Se reinicia el día 3/11/2020
CM-014-2019 004-00950-2019	Realizar la identificación, caracterización, monitoreo y especialización de los componentes bióticos, físicos y socio económicos de los afluentes y efluentes para establecer procesos de capacitación, manejo y medidas preventivas dirigido a la recuperación, ordenación y reglamentación de la ciénaga san silvestre y a aplicar la propuesta de gula de planes de manejo para áreas del SINAP al Distrito Regional De Manejo Integrado -DRMI humedal san silvestre.	En ejecución	Se reinició el 1 de octubre de 2020
CM-015-2019 004-00972-2019	"Realizar la interventoría técnica, administrativa, financiera, contable y jurídica para el contrato de obra cuyo objeto es: "ejecución de las actividades previstas en el convenio interadministrativo no. 005-00788-2019, dirigidas a: realizar la identificación, caracterización, monitoreo y especialización de los componentes bióticos, físicos y socio económicos de los afluentes y efluentes para establecer procesos de capacitación, manejo y medidas preventivas dirigido a la recuperación, ordenación y reglamentación de la ciénaga san silvestre y a aplicar la propuesta de gula de planes de manejo para áreas del SINAP al distrito regional de manejo intergrado -drmi humedal san silvestre".	En ejecución	Se reinició el 1 de octubre de 2020.
003-00963-2018	Construcción de la nueva planta de tratamiento de aguas residuales del municipio de Curití, Santander	Ejecución	Se realiza acta de reinicio el 3 noviembre.
004-00167-19	Realizar la interventoría técnica, administrativa, jurídica, contable y financiera del proyecto construcción de la nueva planta de tratamiento de aguas residuales del municipio de Curití, Santander	En ejecución	Se realiza acta de reinicio el 3 noviembre.
No. DE CONTRATO 003-00861-19 LP -007-2019	Construcción de la planta de tratamiento de aguas residuales del casco urbano, del municipio de cabrera Santander	En ejecución	Se reinicia el 17/11/2020 el contratista actualiza las pólizas respectivas.



NK-072-1



3264-1SC



OS-CER168456



367-1SA



**OF. PRINCIPAL – SAN GIL**  
Carrera 12 N° 9 - 06 Barrio La Playa  
Tel: 7238925 - 7240765 - 7235668  
Celular: (311)2039075  
contactenos@cas.gov.co

**BUCARAMANGA**  
Carrera 26 N° 36 -14  
Edificio Félix Oficina 501  
Tel: 7238925 Ext. 4001 - 4002  
Celular: (310)8157695  
casbucaramanga@cas.gov.co

**BARRANCABERMEJA**  
Calle 48 con Cra 28 esquina  
Barrio Palmira  
Tel: 7238925 Ext. 5001 - 5002  
Celular: (310)8157696  
mares@cas.gov.co

**MÁLAGA**  
Calle 12 N° 9 -14  
Edificio Comparta Piso 3  
Tel: 7238925 Ext. 6001 - 6002  
Celular: (310)2742600  
malaga@cas.gov.co

**SOCORRO**  
Calle 16 N° 12 - 38  
Tel: 7238925  
Ext. 2001 - 2002  
Celular: (310)6807295  
socorro@cas.gov.co

**VÉLEZ**  
Carrera 6 N° 9 -14  
Barrio Aquileo Parra  
Tel: 7238925 Ext. 3001 - 3002  
Celular: (310)8157697  
velez@cas.gov.co





N° 004-00862-19 CM-011-2019	Realizar la interventoría técnica, administrativa, financiera, contable y jurídica del proyecto de construcción de la planta de tratamiento de aguas residuales del casco urbano del municipio de cabrera Santander	En ejecución	Se reinicia el 17/11/2020 el contratista actualiza las pólizas respectiva.
N°005-00550-2019	Aunar esfuerzos entre la Corporación Autónoma Regional de Santander CAS y el municipio de cabrera para la construcción planta de tratamiento de aguas residuales del casco urbano del municipio de cabrera Santander	En ejecución	Se reinicia el 17/11/2020
004-589-2020 MC-013-2020	Realizar los estudios y diseño preliminar para la construcción de un pozo de agua subterránea para la comunidad indígena Dachidrua, en el municipio de puerto parra, Santander, en el marco de la protocolización de acuerdos del POMCA del río opón.	En ejecución	Se aprueba pólizas 18 de noviembre/2020
CO1.PCCTR.1882421	Aunar esfuerzos para realizar la implementación de los sistemas productivos silvopastoriles, con el enfoque de desarrollo bajo en carbono y resiliente al clima, en el departamento de Santander.	En ejecución	Fecha contrato 30 septiembre 2020. Fecha de inicio 3/11/2020- fecha de terminación 03/11/2021
005-508-2020	Aunar esfuerzo entre la Corporación Autónoma Regional de Santander - CAS y la corporación para el manejo sostenibles de los bosques más bosques, en la operación de la plataforma web banco2® y manejo financiero de los recursos destinados para el pago de las familias asociadas al proyecto banco2®, en la jurisdicción de la Corporación Autónoma Regional de Santander - CAS.	EN EJECUCIÓN	Porcentaje de ejecución del convenio es del 66%
005-00482-2019--1096-2019	Implementación de un modelo silvopastoril que contribuirá a la restauración de ecosistemas y la generación de servicios ambientales en el departamento de Santander	Liquidado	
003-00648-2019 SAMC-026-2019.	Ejecución de las actividades previstas en el convenio interadministrativo no 1096-2019, suscrito entre el departamento y la CAS cuyo objeto es: "implementación de un sistema silvopastoril que contribuirá a la restauración de ecosistemas y la generación de servicios ambientales en el departamento de Santander".	Liquidado	
501-2020	Contratar la prestación de servicios profesionales con persona jurídica para realizar el avalúo cOmercial del predio rural finca ranchería ubicado en la vereda Siachia, municipio de Onzaga, departamento de Santander.	Liquidado	



NK-072-1



3264-1SC



OS-CER168456



367-1SA



**OF. PRINCIPAL – SAN GIL**  
Carrera12 N° 9 - 06 Barrio La Playa  
Tel: 7238925 - 7240765 - 7235668  
Celular:(311)2039075  
contactenos@cas.gov.co

**BUCARAMANGA**  
Carrera 26 N° 36 -14  
Edificio Fénix Oficina 501  
Tel: 7238925 Ext. 4001 - 4002  
Celular:(310)8157695  
casbucaramanga@cas.gov.co

**BARRANCABERMEJA**  
Calle 48 con Cra 28 esquina  
Barrio Palmira  
Tel: 7238925 Ext. 5001 - 5002  
Celular:(310)8157696  
mares@cas.gov.co

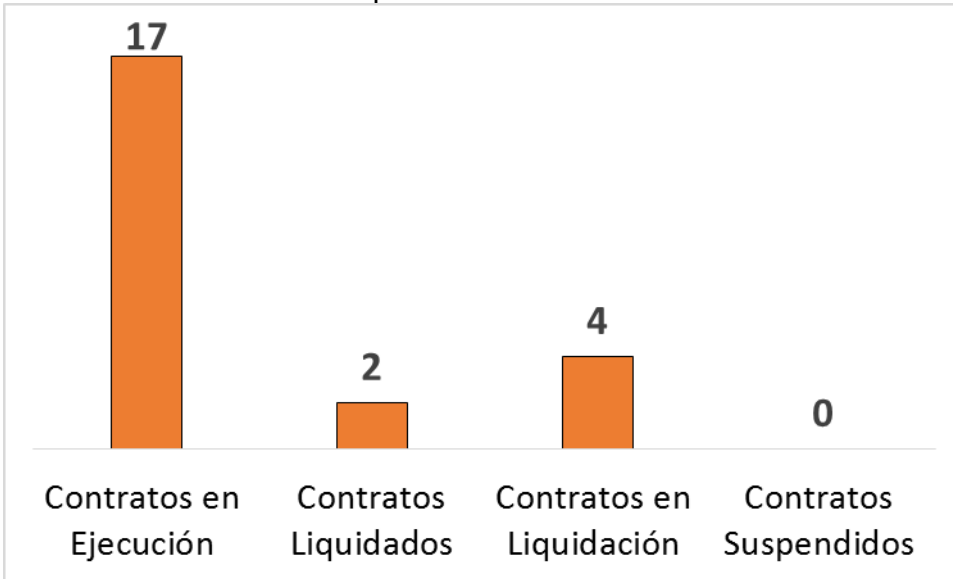
**MÁLAGA**  
Calle 12 N° 9 -14  
Edificio Comparta Piso 3  
Tel: 7238925 Ext. 6001 - 6002  
Celular:(310)2742600  
malaga@cas.gov.co

**SOCORRO**  
Calle 16 N° 12 - 38  
Tel: 7238925  
Ext. 2001 - 2002  
Celular:(310)6807295  
socorro@cas.gov.co

**VÉLEZ**  
Carrera 6 N° 9 -14  
Barrio Aquileo Parra  
Tel: 7238925 Ext. 3001 - 3002  
Celular:(310)8157697  
velez@cas.gov.co



Gráfico: Estado de las supervisiones de la Subdirección de Planeación



NK-072-1



3264-1SC



OS-CER168456



367-1SA

[cas.gov.co](http://cas.gov.co)

[contactenos@cas.gov.co](mailto:contactenos@cas.gov.co)

Línea Gratuita 01 8000 917600

**OF. PRINCIPAL – SAN GIL**  
Carrera 12 N° 9 - 06 Barrio La Playa  
**Tel:** 7238925 - 7240765 - 7235668  
**Celular:** (311)2039075  
[contactenos@cas.gov.co](mailto:contactenos@cas.gov.co)

**BUCARAMANGA**  
Carrera 26 N° 36 -14  
Edificio Fénix Oficina 501  
**Tel:** 7238925 Ext. 4001 - 4002  
**Celular:** (310)8157695  
[casbucaramanga@cas.gov.co](mailto:casbucaramanga@cas.gov.co)

**BARRANCABERMEJA**  
Calle 48 con Cra 28 esquina  
Barrio Palmira  
**Tel:** 7238925 Ext. 5001 - 5002  
**Celular:** (310)8157696  
[mares@cas.gov.co](mailto:mares@cas.gov.co)

**MÁLAGA**  
Calle 12 N° 9 -14  
Edificio Comparta Piso 3  
**Tel:** 7238925 Ext. 6001 - 6002  
**Celular:** (310)2742600  
[malaga@cas.gov.co](mailto:malaga@cas.gov.co)

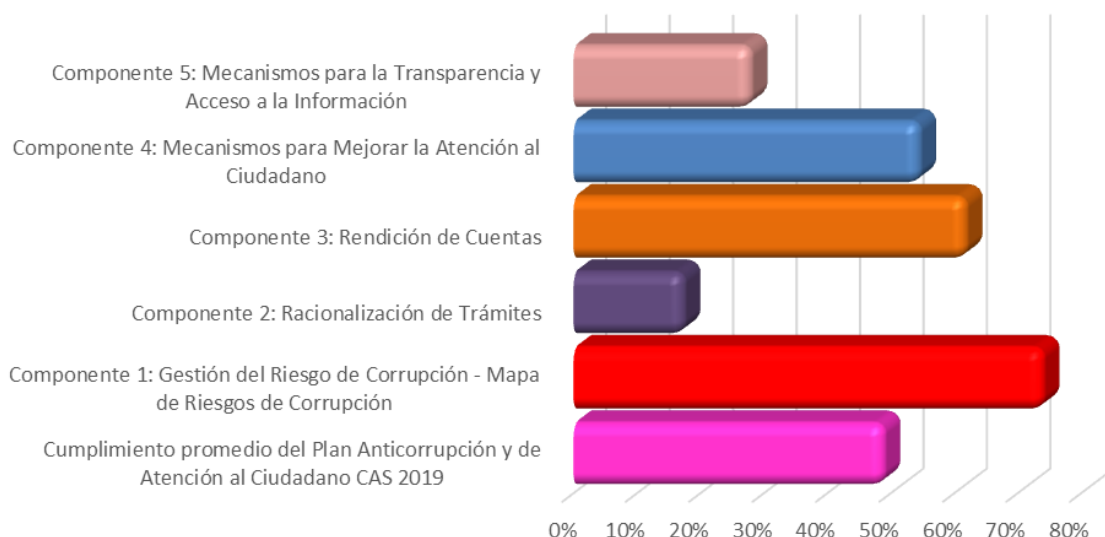
**SOCORRO**  
Calle 16 N° 12 - 38  
**Tel:** 7238925  
Ext. 2001 - 2002  
**Celular:** (310)6807295  
[socorro@cas.gov.co](mailto:socorro@cas.gov.co)

**VÉLEZ**  
Carrera 6 N° 9 -14  
Barrio Aquileo Parra  
**Tel:** 7238925 Ext. 3001 - 3002  
**Celular:** (310)8157697  
[velez@cas.gov.co](mailto:velez@cas.gov.co)



## PLAN ANTICORRUPCIÓN

Teniendo en cuenta los dos seguimientos que se han realizado al Plan Anticorrupción y Atención al Ciudadano este está en un 49% de avance de cumplimiento de las actividades plasmadas para esta vigencia, quedando pendiente la realización del último monitoreo y seguimiento del cuatrimestre con corte 31 de diciembre



NK-072-1



3264-1SC



OS-CER168456



367-ISA

[cas.gov.co](http://cas.gov.co)

[contactenos@cas.gov.co](mailto:contactenos@cas.gov.co)

Línea Gratuita 01 8000 917600

**OF. PRINCIPAL – SAN GIL**  
Carrera 12 N° 9 - 06 Barrio La Playa  
Tel: 7238925 - 7240765 - 7235668  
Celular: (311)2039075  
[contactenos@cas.gov.co](mailto:contactenos@cas.gov.co)

**BUCARAMANGA**  
Carrera 26 N° 36 -14  
Edificio Fénix Oficina 501  
Tel: 7238925 Ext. 4001 - 4002  
Celular: (310)8157695  
[casbucaramanga@cas.gov.co](mailto:casbucaramanga@cas.gov.co)

**BARRANCABERMEJA**  
Calle 48 con Cra 28 esquina  
Barrio Palmira  
Tel: 7238925 Ext. 5001 - 5002  
Celular: (310)8157696  
[mares@cas.gov.co](mailto:mares@cas.gov.co)

**MÁLAGA**  
Calle 12 N° 9 -14  
Edificio Comparta Piso 3  
Tel: 7238925 Ext. 6001 - 6002  
Celular: (310)2742600  
[malaga@cas.gov.co](mailto:malaga@cas.gov.co)

**SOCORRO**  
Calle 16 N° 12 - 38  
Tel: 7238925  
Ext. 2001 - 2002  
Celular: (310)6807295  
[socorro@cas.gov.co](mailto:socorro@cas.gov.co)

**VÉLEZ**  
Carrera 6 N° 9 -14  
Barrio Aquileo Parra  
Tel: 7238925 Ext. 3001 - 3002  
Celular: (310)8157697  
[velez@cas.gov.co](mailto:velez@cas.gov.co)

## BANCO DE PROYECTOS



Se constituyeron **10 Macro Proyectos** y **54 Acciones Operativas** que orientarán la gestión de la Corporación

Cada acción tiene su respectivo indicador, dentro de estos se encuentran incluidos los **veintiséis (26) indicadores mínimos de gestión** adoptados de los 27 propuestos por el MADS, resolución No. 0667-2016

Acciones del banco de proyectos en transito:

- Pagina Web del Banco de Proyectos
- Lineamientos para presentar proyectos tipo A




NK- 072-1



3264-1SC



OS-CER168456



367-1SA

[cas.gov.co](http://cas.gov.co)

[contactenos@cas.gov.co](mailto:contactenos@cas.gov.co)

Línea Gratuita 01 8000 917600

**OF. PRINCIPAL – SAN GIL**  
 Carrera 12 N° 9 - 06 Barrio La Playa  
**Tel:** 7238925 - 7240765 - 7235668  
**Celular:** (311)2039075  
[contactenos@cas.gov.co](mailto:contactenos@cas.gov.co)

**BUCARAMANGA**  
 Carrera 26 N° 36 -14  
 Edificio Fénix Oficina 501  
**Tel:** 7238925 Ext. 4001 - 4002  
**Celular:** (310)8157695  
[casbucaramanga@cas.gov.co](mailto:casbucaramanga@cas.gov.co)

**BARRANCABERMEJA**  
 Calle 48 con Cra 28 esquina  
 Barrio Palmira  
**Tel:** 7238925 Ext. 5001 - 5002  
**Celular:** (310)8157696  
[mares@cas.gov.co](mailto:mares@cas.gov.co)

**MÁLAGA**  
 Calle 12 N° 9 -14  
 Edificio Comparta Piso 3  
**Tel:** 7238925 Ext. 6001 - 6002  
**Celular:** (310)2742600  
[malaga@cas.gov.co](mailto:malaga@cas.gov.co)

**SOCORRO**  
 Calle 16 N° 12 - 38  
**Tel:** 7238925  
 Ext. 2001 - 2002  
**Celular:** (310)6807295  
[socorro@cas.gov.co](mailto:socorro@cas.gov.co)

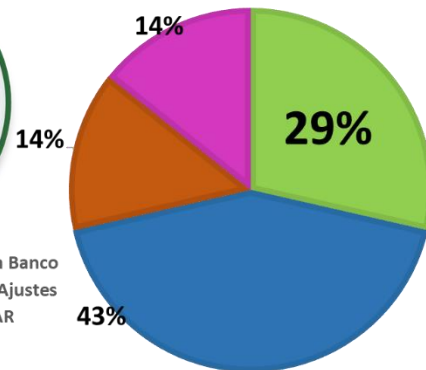
**VÉLEZ**  
 Carrera 6 N° 9 -14  
 Barrio Aquileo Parra  
**Tel:** 7238925 Ext. 3001 - 3002  
**Celular:** (310)8157697  
[velez@cas.gov.co](mailto:velez@cas.gov.co)



Los DOS (2) Certificados y códigos de bancos están vinculados a las Acciones Operativas del Plan de Acción Cuatrienal en las que se identificó una posible participación

**PROYECTOS TIPO A**

TOTALES	Proyectos Con Banco	Proyectos en Ajustes	SIN PRESENTAR	DETENIDOS
7	2	3	1	1



- Proyectos Con Banco
- Proyectos en Ajustes
- SIN PRESENTAR
- DETENIDOS



**PROYECTOS TIPO A**

PROYECTOS CON BANCO	ACCION	PRESUPUESTO TOTAL	APORTE CAS
PROYECTO VIVERO BATALON N°5 - SOCORRO	1.2.2.3	\$ 16.919.590	\$ 16.919.590
PROYECTO SISTEMA SILVOPASTORIL - SAN JOSE DE MIRANDA	1.1.2.1	\$ 203.833.200	\$ 170.297.200

PROYECTOS EN AJUSTES	ACCION	PRESUPUESTO TOTAL	APORTE CAS
PROYECTO RECOLECCION RESIDUOS SOLIDOS - CHARALA	2.1.2.4	\$ 144.716.666	\$ 123.009.166
DESARROLLO DE ACCIONES PARA LA RESTAURACION Y MANEJO INTEGRAL DE CIENAGAS - CIMITARRA	4.1.2.1	\$ 4.049.563.145	SIN ESTABLECER
PROGRAMA DE RECICLAJE - ZAPATOCA	2.1.2.4	\$ 331.360.000	\$ 233.000.000



NK-072-1



3264-1SC



OS-CER168456



367-1SA

Proyectos Tipo A corresponde a proyectos presentados por otras entidades a la CAS a otras entidades

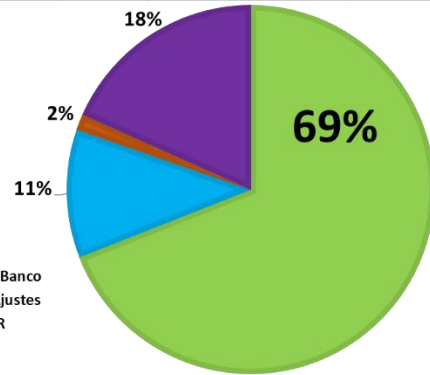


Hay 6 Proyectos Detenidos con Certificado y Código de Banco que NO se cuentan en el porcentaje "con Banco".

Los proyectos se detienen por distintas razones falta de recursos, restricciones en la ejecución de actividades por pandemia, se reconsideran sus metas...etc.

**PROYECTOS TIPO B**

TOTALES	Proyectos Con Banco	Proyectos en Ajustes	SIN PRESENTAR	DETENIDOS
71	49	8	1	13



- Proyectos Con Banco
- Proyectos en Ajustes
- SIN PRESENTAR
- DETENIDOS



NK- 072-1



3264-1SC



OS-CER168456



367-1SA

[cas.gov.co](http://cas.gov.co)

[contactenos@cas.gov.co](mailto:contactenos@cas.gov.co)

Línea Gratuita 01 8000 917600

**OF. PRINCIPAL – SAN GIL**  
Carrera 12 N° 9 - 06 Barrio La Playa  
Tel: 7238925 - 7240765 - 7235668  
Celular: (311)2039075  
[contactenos@cas.gov.co](mailto:contactenos@cas.gov.co)

**BUCARAMANGA**  
Carrera 26 N° 36 -14  
Edificio Fénix Oficina 501  
Tel: 7238925 Ext. 4001 - 4002  
Celular: (310)8157695  
[casbucaramanga@cas.gov.co](mailto:casbucaramanga@cas.gov.co)

**BARRANCABERMEJA**  
Calle 48 con Cra 28 esquina  
Barrio Palmira  
Tel: 7238925 Ext. 5001 - 5002  
Celular: (310)8157696  
[mares@cas.gov.co](mailto:mares@cas.gov.co)

**MÁLAGA**  
Calle 12 N° 9 -14  
Edificio Comparta Piso 3  
Tel: 7238925 Ext. 6001 - 6002  
Celular: (310)2742600  
[malaga@cas.gov.co](mailto:malaga@cas.gov.co)

**SOCORRO**  
Calle 16 N° 12 - 38  
Tel: 7238925  
Ext. 2001 - 2002  
Celular: (310)6807295  
[socorro@cas.gov.co](mailto:socorro@cas.gov.co)

**VÉLEZ**  
Carrera 6 N° 9 -14  
Barrio Aquileo Parra  
Tel: 7238925 Ext. 3001 - 3002  
Celular: (310)8157697  
[velez@cas.gov.co](mailto:velez@cas.gov.co)



**PROYECTOS TIPO B**

**PROYECTOS SIN PRESENTAR**

ACCION	COMENTARIOS
3.1.1.2	SIN DOCUMENTOS

**PROYECTOS EN AJUSTES**

ACCION	PROYECTO 2020
2.1.2.5	Convenio entre la fundación litro de luz Colombia, CAS y ESSA.
3.1.1.5	Identificar los principales conflictos ambientales en el Complejo de Páramos
1.1.1.11	Diseño de Sistema de tratamiento de aguas residuales a
2.1.1.4	Investigación condiciones ambientales de sustentabilidad alimentaria
2.1.2.4	Estudio de alternativas para residuos solidos
2.1.2.5	instalación de paneles solares para el fomento de energías renovables
4.1.2.2	Optimización de los procesos del sistema de gestión integrado
4.1.4.2	Adquisición de herramientas tipo Hardware y el servicio de uso de Software

Los proyectos Tipo B son los desarrollados con recursos propios y presentados a otras entidades

**GESTIÓN DEL RIESGO**

FECHA	MUNICIPIO	ACTIVIDADES DIARIAS REALIZADAS
01/01/2.020-30/04/2.020	San Gil sede principal	Revisión y envió a las subdirecciones SAO, SAA y oficinas de apoyo regionales el Boletín de condiciones y alertas hidrometeorológicas emitido diariamente por el IDEAM, realizando las respectivas recomendaciones.
01/01/2.020-30/04/2.020	San Gil sede principal	Revisión y envió a las subdirecciones SAO, SAA y oficinas de apoyo regionales el informe de pronostico del tiempo para el departamento de Santander emitido diariamente por el IDEAM' realizando las correspondientes advertencias.



NK-072-1



3264-1SC



OS-CER168456



367-1SA



FECHA	MUNICIPIO	ACTIVIDADES DIARIAS REALIZADAS
01/01/2.020-30/04/2.020	San Gil sede principal	Revisión y envió a las subdirecciones SAO, SAA y oficinas de apoyo regionales el reporte del sistema de información diaria del consejo departamental de gestión del riesgo, emitido diariamente por el departamento de Santander; realizando las observaciones según el caso.
01/01/2.020-30/04/2.020	San Gil sede principal	Atender diariamente los mensajes que provienen del grupo de gestión del riesgo del MADS, dar respuestas a las solicitudes planteadas y asistir a las reuniones virtuales que se programan periódicamente.
01/01/2.020-30/04/2.020	San Gil sede principal	Atender diariamente los mensajes que provienen de la unidad departamental de gestión del riesgo de desastres de Santander, dar respuestas a las solicitudes planteadas y asistir a las reuniones presenciales o virtuales que se programan periódicamente.
01/01/2.020-30/04/2.020	San Gil sede principal	Atender diariamente los mensajes que provienen del nodo norandino de cambio climático, dar respuestas a las solicitudes planteadas y asistir a las reuniones presenciales o virtuales que se programan periódicamente.
01/01/2.020-30/04/2.020	San Gil sede principal	Revisar los correos personal e institucional y de gestión del riesgo y dar respuesta.
01/01/2.020-30/04/2.020	San Gil sede principal	Proyectar respuesta a las solicitudes asignadas por la subdirección y enviar las respuestas a los usuarios vía correo electrónico.



NK-072-1



3264-1SC



OS-CER168456



367-1SA



**OF. PRINCIPAL – SAN GIL**  
Carrera 12 N° 9 - 06 Barrio La Playa  
Tel: 7238925 - 7240765 - 7235668  
Celular: (311)2039075  
contactenos@cas.gov.co

**BUCARAMANGA**  
Carrera 26 N° 36 - 14  
Edificio Fénix Oficina 501  
Tel: 7238925 Ext. 4001 - 4002  
Celular: (310)8157695  
casbucaramanga@cas.gov.co

**BARRANCABERMEJA**  
Calle 48 con Cra 28 esquina  
Barrio Palmira  
Tel: 7238925 Ext. 5001 - 5002  
Celular: (310)8157696  
mares@cas.gov.co

**MÁLAGA**  
Calle 12 N° 9 - 14  
Edificio Comparta Piso 3  
Tel: 7238925 Ext. 6001 - 6002  
Celular: (310)2742600  
malaga@cas.gov.co

**SOCORRO**  
Calle 16 N° 12 - 38  
Tel: 7238925  
Ext. 2001 - 2002  
Celular: (310)6807295  
socorro@cas.gov.co

**VÉLEZ**  
Carrera 6 N° 9 - 14  
Barrio Aquileo Parra  
Tel: 7238925 Ext. 3001 - 3002  
Celular: (310)8157697  
velez@cas.gov.co





FECHA	MUNICIPIO	ACTIVIDADES DIARIAS REALIZADAS
01/01/2.020-30/04/2.020	San Gil sede principal	Responder la línea telefónica asignada como canal de comunicación de la subdirección de planeación, asesorar a los usuarios internos y externos y recibir sus inquietudes solucionar las de competencia y remitir a las dependencias o funcionarios según corresponda.
01/01/2.020-30/04/2.020	San Gil sede principal	Mantener organizado el archivo digital y físico del grupo de gestión de riesgos ambientales ecológicos y desastres-GRAED.
01/20/2.020	Ocamonte	Visita de inspección ocular sobre el deslizamiento que se presenta en el kilómetro 1 vía Ocamonte – Charalá, vereda buena vista, departamento de Santander.
27,28/02/2.020	Puente Nacional	Visita de inspección ocular Situación de Emergencia Complejo Turístico Agua Blanca S.A.S
17/03/2.020	Aratoca	Inestabilidad de talud en entrada principal barrio las brisas
18,19,20/03/2.020	Landázuri	Visita de inspección ocular a los sitios de afectación por desprendimiento de roca, afectación a vía terciaria y represamiento en la quebrada Providencia.
10,11/03/2.020	Gambita	Visita de inspección ocular Desprendimiento de roca, afectación vial y propuesta de Alternativa de movilidad.
12/03/2.020	San Gil	Asistir reunión con la comunidad de la urbanización paseo del mango.
26,27/03/2.020	Aratoca y Cepita	Visita de inspección ocular a los sitios de afectación por represamiento en el



Norsok 5-006

NK-072-1



ISO 9001

3264-1SC



OHSAS 18001

OS-CER168456



ISO 14001

367-1SA



cas.gov.co



contactenos@cas.gov.co



Línea Gratuita 01 8000 917600

**OF. PRINCIPAL – SAN GIL**

Carrera 12 N° 9 - 06 Barrio La Playa  
Tel: 7238925 - 7240765 - 7235668  
Celular: (311)2039075  
contactenos@cas.gov.co

**BUCARAMANGA**

Carrera 26 N° 36 -14  
Edificio Fénix Oficina 501  
Tel: 7238925 Ext. 4001 - 4002  
Celular: (310)8157695  
casbucaramanga@cas.gov.co

**BARRANCABERMEJA**

Calle 48 con Cra 28 esquina  
Barrio Palmira  
Tel: 7238925 Ext. 5001 - 5002  
Celular: (310)8157696  
mares@cas.gov.co

**MÁLAGA**

Calle 12 N° 9 -14  
Edificio Comparta Piso 3  
Tel: 7238925 Ext. 6001 - 6002  
Celular: (310)2742600  
malaga@cas.gov.co

**SOCORRO**

Calle 16 N° 12 - 38  
Tel: 7238925  
Ext. 2001 - 2002  
Celular: (310)6807295  
socorro@cas.gov.co

**VÉLEZ**

Carrera 6 N° 9 -14  
Barrio Aquileo Parra  
Tel: 7238925 Ext. 3001 - 3002  
Celular: (310)8157697  
velez@cas.gov.co



FECHA	MUNICIPIO	ACTIVIDADES DIARIAS REALIZADAS
		rio Chicamocha en los municipios de Aratoca y Cepita.
15,16/04/2.020	Aratoca y Cepita	Segunda visita de inspección ocular a los sitios de afectación por represamiento en el rio Chicamocha en los municipios de Aratoca y Cepita.
7, 8, 9/01/2.020 y 12, 13, 14, 15, 16/02/2.020	Vélez	Apoyo suministro de agua con camión Cisterna. Suministrados 240.000 Lts en 08 días
10, 11/01/2.020 - 7, 8/02/2.020 y 13, 14, 15/04/2.020	Curtí	Apoyo suministro de agua con camión Cisterna. Suministrados 150.000 Lts en 07 días
18, 19, 20, 21, 22/01/2.020 - 4, 11, 24, 25/02/2.020 - 7, 8, 19, 20, 21/03/2.020 y 1, 27,28/04/2.020	Palmas del Socorro	Apoyo suministro de agua con camión Cisterna. Suministrados 675.000 Lts en 14 días
20, 21, 22/01/2.020 - 9, 10, 20, 26, 27/02/2.020 y 29, 30/04/2.020	Aratoca	Apoyo suministro de agua con camión Cisterna. Suministrados 525.000 Lts en 9 días
24, 25. 26, 27, 28, 29, 30, 31/01/2.020 - 1, 2, 21, 22, 28, 29/02/2.020 - 5, 6, 13, 14, 15, 16, 17,	Suaita	Apoyo suministro de agua con camión Cisterna. Suministrados 1.215.000 Lts en 24 días



NK-072-1



3264-1SC



OS-CER168456



367-1SA



FECHA	MUNICIPIO	ACTIVIDADES DIARIAS REALIZADAS
18/03/2.020 y 2, 3/04/2.020		
5, 6/02/2.020	Pinchote	Apoyo suministro de agua con camión Cisterna. Suministrados 60.000 Lts en 2 días
17, 18, 23/02/2.020	Socorro	Apoyo suministro de agua con camión Cisterna. Suministrados 240.000 Lts en 3 días
6, 7, 8/04/2.020	San Gil	Apoyo suministro de agua con camión Cisterna. Suministrados 90.000 Lts en 3 días
17, 18/04/2.020	Confines	Apoyo suministro de agua con camión Cisterna. Suministrados 60.000 Lts en 2 días
19/02/2.020 y 20, 21, 22, 23, 24/04/2.020	Cabrera	Apoyo suministro de agua con camión Cisterna. Suministrados 285.000 Lts en 6 días
9,/03/2.020	Guapota	Apoyo suministro de agua con camión Cisterna.45.000 LTS Suministrados 46.000 Lts en 1 día
25//04/2.020	Villanueva	Apoyo suministro de agua con camión Cisterna. Suministrados 45.000 Lts en 1 día.
11, 12, 30, 31/03/2.020	Guacamayo	Apoyo suministro de agua con camión Cisterna. Suministrados 150.000 Lts en 4 días
25, 26, 27, 28/03/2.020	Contratación	Apoyo suministro de agua con camión Cisterna 45.000LTS
20, 21, 22/03/2.020	Cárcel de Berlín Socorro	Apoyo suministro de agua con camión Cisterna. Suministrados 90.000 Lts en 3 días
1 /04/2.020	Palmas del Socorro	Apoyo suministro de agua con camión Cisterna. 42.000 Lts
2, 3 /04/2.020	Suaita	Apoyo suministro de agua con camión Cisterna.



NK-072-1



3264-1SC



OS-CER168456



367-1SA



**OF. PRINCIPAL – SAN GIL**  
Carrera 12 N° 9 - 06 Barrio La Playa  
Tel: 7238925 - 7240765 - 7235668  
Celular: (311)2039075  
contactenos@cas.gov.co

**BUCARAMANGA**  
Carrera 26 N° 36 - 14  
Edificio Fénix Oficina 501  
Tel: 7238925 Ext. 4001 - 4002  
Celular: (310)8157695  
casbucaramanga@cas.gov.co

**BARRANCABERMEJA**  
Calle 48 con Cra 28 esquina  
Barrio Palmira  
Tel: 7238925 Ext. 5001 - 5002  
Celular: (310)8157696  
mares@cas.gov.co

**MÁLAGA**  
Calle 12 N° 9 - 14  
Edificio Comparta Piso 3  
Tel: 7238925 Ext. 6001 - 6002  
Celular: (310)2742600  
malaga@cas.gov.co

**SOCORRO**  
Calle 16 N° 12 - 38  
Tel: 7238925  
Ext. 2001 - 2002  
Celular: (310)6807295  
socorro@cas.gov.co

**VÉLEZ**  
Carrera 6 N° 9 - 14  
Barrio Aquileo Parra  
Tel: 7238925 Ext. 3001 - 3002  
Celular: (310)8157697  
velez@cas.gov.co



FECHA	MUNICIPIO	ACTIVIDADES DIARIAS REALIZADAS
		70.000 Lts
6, 7, 8 /04/2.020	San Gil	Apoyo suministro de agua con camión Cisterna. 60.000 Lts
13, 14, 15 /04/2.020	Curití	Apoyo suministro de agua con camión Cisterna. 90.000 Lts
17, 18 /04/2.020	Confines	Apoyo suministro de agua con camión Cisterna. 75.000 Lts
20/04/2.020	Cabrera	Apoyo suministro de agua con camión Cisterna. 30.000 Lts
27, 28 /04/2.020	Palmas del Socorro	Apoyo suministro de agua con camión Cisterna. 90.000 Lts
29, 30 /04/2.020	Aratoca	Apoyo suministro de agua con camión Cisterna. 120.000 Lts
1, 2 /05/2.020	Curití	Apoyo suministro de agua con camión Cisterna. 90.000 Lts
7, 8 /05/2.020	Palmas del Socorro	Apoyo suministro de agua con camión Cisterna. 105.000 Lts
11, 12, 13, 14, 15, 16 /05/2.020	Cepita	Limpieza de remoción en masa vía Cepita vereda San Miguel de Aratoca
22, 23, 26, 27, 28, 29, 30 /05/2.020	Cepita y Aratoca	Limpieza de represamiento, cauce del río Chicamocha Vereda San Miguel, Cepita y Aratoca
2, 3, 4, 5, 6, 16, 17, 18, 19, 20 /06/2.020	Cepita y Aratoca	Limpieza de represamiento, cauce del río Chicamocha Vereda San Miguel, Cepita y Aratoca



NK-072-1



3264-1SC



OS-CER168456



367-1SA



**OF. PRINCIPAL – SAN GIL**  
Carrera 12 N° 9 - 06 Barrio La Playa  
Tel: 7238925 - 7240765 - 7235668  
Celular: (311)2039075  
contactenos@cas.gov.co

**BUCARAMANGA**  
Carrera 26 N° 36 - 14  
Edificio Fénix Oficina 501  
Tel: 7238925 Ext. 4001 - 4002  
Celular: (310)8157695  
casbucaramanga@cas.gov.co

**BARRANCABERMEJA**  
Calle 48 con Cra 28 esquina  
Barrio Palmira  
Tel: 7238925 Ext. 5001 - 5002  
Celular: (310)8157696  
mares@cas.gov.co

**MÁLAGA**  
Calle 12 N° 9 - 14  
Edificio Comparta Piso 3  
Tel: 7238925 Ext. 6001 - 6002  
Celular: (310)2742600  
malaga@cas.gov.co

**SOCORRO**  
Calle 16 N° 12 - 38  
Tel: 7238925  
Ext. 2001 - 2002  
Celular: (310)6807295  
socorro@cas.gov.co

**VÉLEZ**  
Carrera 6 N° 9 - 14  
Barrio Aquileo Parra  
Tel: 7238925 Ext. 3001 - 3002  
Celular: (310)8157697  
velez@cas.gov.co



ACTIVIDAD	NUMERO DE MUNICIPIOS APOYADOS	OBSERVACIONES
Actividades administrativas diarias	74	Alertas hidrometeorológicas, tempranas, reuniones CMGRD, archivo y correspondencia, asesorías en línea.
Visitas de inspección ocular	28	Visitas oculares y conceptos técnicos emitidos como apoyo a los CMGRD
Apoyo suministro de agua con Camión Cisterna.	15	Se suministró un total de <b>4.687.000</b> litros de agua tratada



NK-072-1



3264-1SC



OS-CER168456



367-1SA



**OF. PRINCIPAL – SAN GIL**

Carrera 12 N° 9 - 06 Barrio La Playa  
**Tel:** 7238925 - 7240765 - 7235668  
**Celular:** (311)2039075  
**contactenos@cas.gov.co**

**BUCARAMANGA**

Carrera 26 N° 36 -14  
 Edificio Fénix Oficina 501  
**Tel:** 7238925 Ext. 4001 - 4002  
**Celular:** (310)8157695  
**casbucaramanga@cas.gov.co**

**BARRANCABERMEJA**

Calle 48 con Cra 28 esquina  
 Barrio Palmira  
**Tel:** 7238925 Ext. 5001 - 5002  
**Celular:** (310)8157696  
**mares@cas.gov.co**

**MÁLAGA**

Calle 12 N° 9 -14  
 Edificio Comparta Piso 3  
**Tel:** 7238925 Ext. 6001 - 6002  
**Celular:** (310)2742600  
**malaga@cas.gov.co**

**SOCORRO**

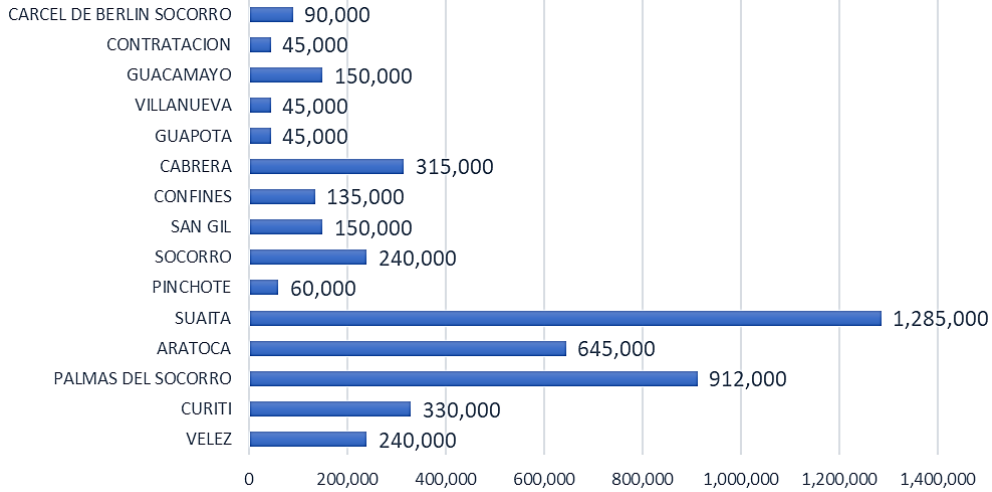
Calle 16 N° 12 - 38  
**Tel:** 7238925  
 Ext. 2001 - 2002  
**Celular:** (310)6807295  
**socorro@cas.gov.co**

**VÉLEZ**

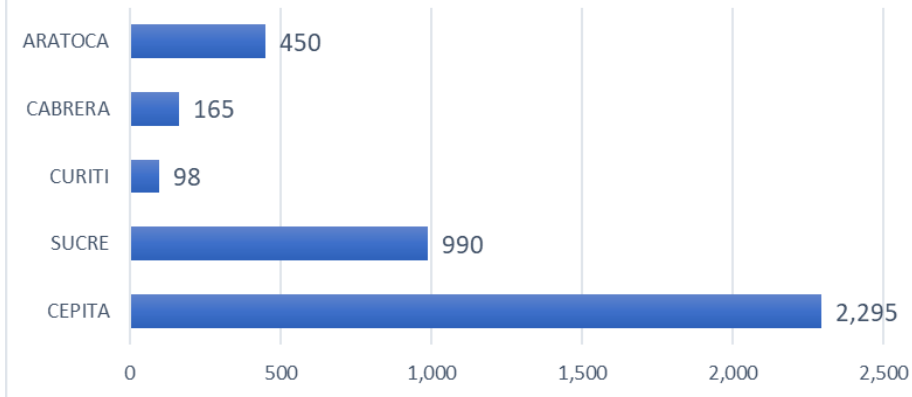
Carrera 6 N° 9 -14  
 Barrio Aquileo Parra  
**Tel:** 7238925 Ext. 3001 - 3002  
**Celular:** (310)8157697  
**velez@cas.gov.co**



LITROS DE AGUA DISTRIBUIDOS POR MUNICIPIO  
TOTAL 4.687.000 LITROS



METROS CUBICOS DE MATERIAL POR  
MUNICIPIO  
TOTAL 3,998



NK-072-1



3264-1SC



OS-CER168456



367-1SA



**OF. PRINCIPAL – SAN GIL**  
Carrera 12 N° 9 - 06 Barrio La Playa  
Tel: 7238925 - 7240765 - 7235668  
Celular: (311)2039075  
contactenos@cas.gov.co

**BUCARAMANGA**  
Carrera 26 N° 36 - 14  
Edificio Fénix Oficina 501  
Tel: 7238925 Ext. 4001 - 4002  
Celular: (310)8157695  
casbucaramanga@cas.gov.co

**BARRANCABERMEJA**  
Calle 48 con Cra 28 esquina  
Barrio Palmira  
Tel: 7238925 Ext. 5001 - 5002  
Celular: (310)8157696  
mares@cas.gov.co

**MÁLAGA**  
Calle 12 N° 9 - 14  
Edificio Comparta Piso 3  
Tel: 7238925 Ext. 6001 - 6002  
Celular: (310)2742600  
malaga@cas.gov.co

**SOCORRO**  
Calle 16 N° 12 - 38  
Tel: 7238925  
Ext. 2001 - 2002  
Celular: (310)6807295  
socorro@cas.gov.co

**VELEZ**  
Carrera 6 N° 9 - 14  
Barrio Aquileo Parra  
Tel: 7238925 Ext. 3001 - 3002  
Celular: (310)8157697  
velez@cas.gov.co