

**CORPORACIÓN AUTÓNOMA REGIONAL DE SANTANDER C.A.S.
DIRECCION GENERAL**

25 JUL 2018 RESOLUCIÓN DGL No. 00000489

"Por medio de la cual se aprueba el Plan de Manejo y Ordenación de la cuenca hidrográfica del Río Opón (Código 2314) y se dictan otras disposiciones"

El Director General de la CAS, en uso de sus facultades legales y estatutarias y en especial las otorgadas por la Ley 99 de 1993, Decreto 1076 de 2015 y,

CONSIDERANDO

Que el artículo 79 de la Constitución Política de Colombia establece que "Todas las personas tienen derecho a gozar de un ambiente sano. La ley garantizará la participación de la comunidad en las decisiones que puedan afectarlo. Es deber del Estado proteger la diversidad e integridad del ambiente, conservar las áreas de especial importancia ecológica y fomentar la educación para el logro de estos fines".

Que el artículo 80 de la Carta Magna señala que "El Estado planificará el manejo y aprovechamiento de los recursos naturales, para garantizar su desarrollo sostenible, su conservación, restauración o sustitución. Además, deberá prevenir y controlar los factores de deterioro ambiental, imponer las sanciones legales y exigir la reparación de los daños causados...".

Que la parte cuarta, título II, capítulo III, sección dos del Decreto Ley 2811 de 1974 define como "área de manejo especial" a la cuenca hidrográfica y establece en el artículo 316 que "se entiende por ordenación de una cuenca la planeación del uso coordinado del suelo, de las aguas, de la flora y la fauna, y por manejo de la cuenca, la ejecución de obras y tratamientos".

Que la Ley 99 de 1993, en su artículo 31, numeral 18, fija como función de las Corporaciones Autónomas Regionales "Ordenar y establecer las normas y directrices para el manejo de las cuencas hidrográficas ubicadas dentro del área de su jurisdicción, conforme a las disposiciones superiores y a las políticas nacionales".

Que el Decreto 1076 de 2015 en su artículo 2.2.3.1.5.1 define el Plan de Ordenación y Manejo de la Cuenca Hidrográfica como el "(...) instrumento a través del cual se realiza la planeación del uso coordinado del suelo, de las aguas, de la flora y la fauna y el manejo de la cuenca entendido como la ejecución de obras y tratamientos, en la perspectiva de mantener el equilibrio entre el aprovechamiento social y económico de tales recursos y la conservación de la estructura físico-biótica de la cuenca y particularmente del recurso hídrico". Y en el párrafo 1°, se indica que "es función de las Corporaciones Autónomas Regionales y de Desarrollo Sostenible la elaboración de los Planes de Ordenación y Manejo de las Cuencas Hidrográficas de su jurisdicción, así como la coordinación de la ejecución y evaluación de los mismos".

Que como consecuencia del Fenómeno de "La Niña" 2010 - 2011 y la emergencia causada por el mismo, el Ministerio de Ambiente y Desarrollo Sostenible (MADS) consideró el adecuado ordenamiento ambiental del territorio a través de la ordenación y manejo de las cuencas hidrográficas, como el principal instrumento o medida de



www.cas.gov.co - Línea Gratuita 01 8000 917600

OF. PRINCIPAL - SAN GIL
Cra. 12 N° 9 - 06 / Tel: 7238300
Barrio La Playa
contactenos@cas.gov.co

BUCARAMANGA
Cra. 26 N° 36 - 14 / Tel: 6459043
Edif. Fenix Of. 501
casbucaramanga@cas.gov.co

BARRANCABERMEJA
Clle. 48 con Cra 28 esquina
Tel: 6212710 / Barrio Palmira
maresa@cas.gov.co

MALAGA
Clle. 12 N° 9 - 14 esq. / Tel: 6617923
Edif. Comparta Piso 3
malaga@cas.gov.co

SOCORRO
Clle. 16 N° 12 - 36
Tel: 7276109
socorro@cas.gov.co

VÉLEZ
Cra. 4 N° 9 - 66
Tel: 7564011
velez@cas.gov.co

consulta previa, suscribiéndose acta de protocolización de acuerdos el 26 de febrero de 2018, los cuales serán cumplidos a cabalidad por esta autoridad ambiental y estarán sujetos a seguimiento en los términos establecidos en el mencionado documento.

Que la CAS en cumplimiento de la Resolución 0509 de 2013 expedida por el Ministerio de Ambiente y Desarrollo Sostenible, y a la estrategia de participación aprobada para la formulación del Plan de Ordenación y Manejo de la Cuenca, adelantó el proceso de conformación del Consejo de Cuenca del río Opón (código 2314) mediante convocatoria publicada en la páginas web y en el diario Vanguardia liberal edición No 34.239 del 1 de marzo de 2016.

Que la instalación de los representantes al Consejo de Cuenca se realizó en el municipio de Barrancabermeja, el día 30 de junio de 2016.

Que el Decreto 1076 de 2015 en su artículo 2.2.3.1.5.6 define que de conformidad con lo dispuesto en el artículo 10 de las Ley 388 de 1997, "(...) el Plan de Ordenación y Manejo de la Cuenca Hidrográfica se constituye en norma de superior jerarquía y determinante ambiental para la elaboración y adopción de los Planes de Ordenamiento Territorial (...). Una vez aprobado el Plan de Ordenación y Manejo de la Cuenca Hidrográfica en la que se localice uno o varios municipios, estos deberán tener en cuenta en sus propios ámbitos de competencia lo definido por el Plan, como norma de superior jerarquía, al momento de formular, revisar y/o adoptar el respectivo Plan de Ordenamiento Territorial, con relación a: 1. La zonificación ambiental, 2. El componente programático, 3. El componente de gestión del riesgo". Continúa diciendo en el parágrafo 1 que "Para la determinación del riesgo, las zonas identificadas como de alta amenaza en el Plan de Ordenación y Manejo de la Cuenca, serán detalladas por los entes territoriales de conformidad con sus competencias".

Que la elaboración del Plan de Ordenación y Manejo de la Cuenca Hidrográfica del río Opón (código 2314) comprendió las fases de aprestamiento, diagnóstico, prospectiva y zonificación ambiental y formulación, en cumplimiento de lo establecido en el artículo 2.2.3.1.6.3. del Decreto 1076 de 2015.

Que en virtud de lo dispuesto en la Ley 388 de 1997, el Decreto 1077 de 2015 y demás normatividad relacionada con el ordenamiento del territorio, es función de los Municipios como autoridades territoriales elaborar los planes de ordenamiento territorial en el ámbito de su jurisdicción, acogiendo las determinantes de superior jerarquía establecidas en el Artículo 10 de la Ley 388 de 1997.

En este sentido, el POMCA como determinante ambiental establece una ordenación orientada a la planeación del uso coordinado del suelo, las aguas, y la biodiversidad, expresándola en términos de una zonificación ambiental; por lo cual este instrumento no define o reglamenta usos del suelo, diferentes a los que ya adoptados en el marco de las competencias otorgadas por la Ley a las autoridades ambientales, pues excede el marco de acción como herramienta de planeación y ordenación ambiental.

La función del POMCA es establecer, una vez concluido el ejercicio de zonificación ambiental de acuerdo con la Metodología definida por el Ministerio de Ambiente y Desarrollo Sostenible en su Guía para la Formulación de POMCA (2014), cuáles son las potencialidades, limitantes, condicionamientos y demás orientaciones técnicas de carácter ambiental que deberán primar en las diferentes categorías, zonas y subzonas de uso y manejo de los recursos naturales, las cuales conforman esa primera determinante ambiental emanada del Plan, que se complementará con su contenido programático y el componente de gestión del riesgo. En consecuencia el POMCA no prohíbe ni restringe el desarrollo de actividades específicas en ninguna de las zonas y subzonas de uso y

www.cas.gov.co - Línea Gratuita 01 8000 917600

OF. PRINCIPAL - SAN GIL
 Cra. 12 N° 9 - 06 / Tel: 7238300
 Barrio La Playa
contactenos@cas.gov.co

BUARAMANGA
 Cra. 26 N° 36 - 14 / Tel: 6459043
 Edif. Fénix Of. 501
casbucaramanga@cas.gov.co

BARRANCABERMEJA
 C/le. 48 con Cra 28 esquina
 Tel: 6212710 / Barrio Palmira
mares@cas.gov.co

MALAGA
 C/le. 12 N° 9 - 14 esq. / Tel: 6617923
 Edif. Comparta Piso 3
malaga@cas.gov.co

SOCORRO
 C/le. 16 N° 12 - 36
 Tel: 7276109
socorro@cas.gov.co

VÉLEZ
 Cra. 4 N° 9 - 66
 Tel: 7564011
velez@cas.gov.co



manejo contempladas en la zonificación ambiental, más allá de lo establecido en la normatividad vigente.

Que en cumplimiento del artículo 2.2.3.1.6.4 del Decreto 1076 de 2015, se comunicó a los interesados, mediante aviso publicado en la página web de la Entidad y en el diario El Frente edición No 21.944 del día 24 de noviembre de 2017, que se encontraba disponible el Plan de Ordenación y Manejo de la Cuenca Hidrográfica del río Opón (código 2314) con el fin de que presentaran las recomendaciones y observaciones debidamente sustentadas dentro de los veinte (20) días hábiles siguientes a la publicación del aviso.

Que en atención a las observaciones y recomendaciones al documento publicado, se procedió a estudiar y adoptar las medidas a que hubo lugar, dando respuesta oportuna a cada una de las observaciones presentadas.

Que la interventoría Consorcio POMCA 2014, emitió pronunciamiento sobre las fases que integran el proceso de formulación del Plan de Ordenación y Manejo de la Cuenca Hidrográfica, mediante comunicaciones que a continuación se relacionan:

- GR16-01294 del 28 de abril de 2016, cumplimiento fase aprestamiento.
- GR17-6652 del 27 de octubre de 2017. Respuesta quinta version informe final fase prospectiva y zonificación.
- GR17-6672 del 30 de octubre de 2017. . Respuesta quinta version informe final fase prospectiva y zonificación.
- GR17-7814 del 19 de diciembre de 2017. Respuesta sexta versión informe fase final fase de formulación.
- GR-7500 del 5 de diciembre de 2017 Informe ejecutivo proceso de Consultia previa con parcialidad Dachi Drua.
- GR18-1711 del 24 de abril de 2018. Respuesta a las observaciones surgidas en la publicación del POMCA.

Que el presente Plan de Ordenación y Manejo de la Cuenca Hidrográfica del río Opón, será aprobado en la presente resolución, en cumplimiento del artículo 2.2.3.1.6.14 del Decreto 1076 de 2015.

En mérito de lo expuesto, el Director General de la CAS,

RESUELVE:

ARTÍCULO PRIMERO: Aprobar el Plan de Ordenación y Manejo de la Cuenca Hidrográfica del Río Opón (código 2314), el cual incluye los documentos técnicos de soporte resultantes de cada una de las fases agotadas, incluyendo anexos y cartografía resultante.

ARTICULO SEGUNDO-La Cuenca del Opón (Código 2314), comprende la jurisdicción territorial administrativa del Departamento de Santander en los municipios de Barrancabermeja, Carmen de Chucurí, Contratación, Guacamayo, La Paz, Landázuri, Puerto Parra, San Vicente de Chucurí, Santa Helena del Opón, Simacota y Vélez.





Figura 1. Límite de la cuenca.

ARTICULO TERCERO: De conformidad con lo establecido en el Decreto 1076 de 2015 en su artículo 2.2.3.1.5.6, el Plan de Ordenación y Manejo de la Cuenca Hidrográfica del Río Opón (código 2314) es determinante ambiental y norma de superior jerarquía, por tanto, los entes territoriales deberán tenerlo en cuenta al momento de formular, revisar y/o adoptar el respectivo Plan de Ordenamiento Territorial, con relación a:

1. La zonificación ambiental.
2. El componente programático.
3. componente de Gestión del Riesgo.

PARÁGRAFO UNO: El Plan de Ordenación y Manejo de la Cuenca en correspondencia con lo establecido en la normatividad vigente, establece entre otros lineamientos, www.cas.gov.co - Línea Gratuita 01 8000 917600



orientaciones y condicionamientos que deben ser incorporadas en las actividades socioeconómica que se desarrollan en el territorio, en armonía con el principio de desarrollo sostenible y las potencialidades y limitantes de la cuenca de acuerdo a los resultados de la zonificación ambiental.

De acuerdo con lo anterior, las categorías, zonas y subzonas de la zonificación ambiental, admiten, de acuerdo con sus potencialidades y limitantes, el uso y aprovechamiento sostenible de los recursos naturales renovables, sin perjuicio de las restricciones legales.

PARAGRAFO DOS: Para la determinación del riesgo, las zonas identificadas como de alta amenaza en el Plan de Ordenación y Manejo de la Cuenca, serán detalladas por los entes territoriales de conformidad con sus competencias.

PARAGRAFO TRES: En caso de emerger actividades que no han sido consideradas en los escenarios prospectivos, en especial en el apuesta, la Corporación procederá a establecer criterios o medidas particulares para determinar la viabilidad ambiental de las mismas.

ARTICULO CUARTO: La Corporación Autónoma Regional de Santander, coordinará la ejecución de Plan de Ordenación y Manejo de la Cuenca Hidrográfica del Río Opón (código 2314), en el escenario temporal para el cual fue formulado, que corresponde a 10 años; sin perjuicio de las competencias establecidas en el ordenamiento jurídico para la inversión y realización de las obras y acciones establecidas en la fase de formulación del mencionado documento.

ARTICULO QUINTO: Para todos los efectos legales corresponden a la categoría de *uso múltiple* los proyectos que contaban con licencia ambiental y/o instrumento similar antes de la publicación del presente acto administrativo.

ARTICULO SEXTO: La zonificación y el régimen de usos interno de las áreas protegidas que presentan traslape con la cuenca Hidrográfica del Río Opón (código 2314), corresponden a los definidos en los respectivos instrumentos de planificación y manejo atendiendo lo dispuesto por los artículos 2.2.2.1.4.2 y 2.2.2.1.4.1 del Decreto 1076 de 2015, y demás actos administrativos que para el efecto expedida el Consejo Directivo de la CAS.

ARTICULO SEPTIMO: El uso y aprovechamiento de los recursos naturales renovables de la cuenca hidrográfica del río Opón estarán sujetos a los principios, criterios y proyectos establecidos en el Plan de Ordenamiento y Manejo de la Cuenca.

En consecuencia los permisos, concesiones y autorizaciones ambientales, otorgados durante el período comprendido entre la declaratoria en ordenación de la cuenca y la publicación de este acto administrativo, deberán ser ajustarse a lo dispuesto en el Plan de Ordenación y Manejo de la Cuenca Hidrográfica.

ARTICULO OCTAVO: La Corporación Autónoma Regional de Santander realizará anualmente el seguimiento y evaluación del Plan de Ordenación y Manejo de la Cuenca Hidrográfica, con base en el mecanismo establecido en el Plan.

Con fundamento en los resultados anuales del seguimiento y evaluación del Plan de Ordenación y Manejo de la Cuenca Hidrográfica o ante la existencia de cambios significativos en las previsiones sobre el escenario prospectivo seleccionado, la Corporación Autónoma Regional de Santander, podrá ajustar total o parcialmente el Plan de Ordenación y Manejo de la Cuenca Hidrográfica, para lo cual se sujetará al procedimiento previsto para las fases de diagnóstico, prospectiva y formulación.



ARTICULO NOVENO: En desarrollo del artículo 213 de la Ley 1450 de 2011, la Corporación Autónoma Regional de Santander, las entidades territoriales y demás entidades del orden nacional, departamental o municipal, asentadas y con responsabilidades en la cuenca y su problemática ambiental, podrán en el marco de sus competencias, invertir en los programas, proyectos y actividades definidas en el aspecto programático del Plan de Ordenación y Manejo de la Cuenca Hidrográfica, sin tener en cuenta sus límites jurisdiccionales. Para estos efectos se podrán suscribir los convenios a que haya lugar.


ARTICULO DECIMO: Las Corporación Autónoma Regional de Santander a través de la Subdirección de Planeación y Ordenamiento Ambiental incorporará los resultados de la priorización así como las estrategias, programas y proyectos definidos en el Plan de Ordenación y Manejo de la Cuenca Hidrográfica, en los Planes de Gestión Ambiental Regional (PGAR) y de Acción.

ARTÍCULO DECIMO PRIMERO: Comunicar el contenido del presente acto administrativo al Ministerio de Ambiente y Desarrollo Sostenible, al Ministerio del Interior-Dirección de Consulta Previa, al Consejo de Cuenca, al Departamento de Santander, a los Municipios ubicados al interior de la cuenca, al Instituto Colombiano de Meteorología y Estudios Ambientales (IDEAM) y al Procurador Delegado para Asuntos Ambientales y Agrarios, para lo de su competencia.


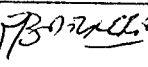

ARTÍCULO DECIMO SEGUNDO.- Ordenar la publicación de la presente Resolución en el Diario Oficial y en diario de amplia circulación regional, así como en la página web de la Corporación Autónoma Regional de Santander con el fin de dar cumplimiento a lo dispuesto en el artículo 69 de la Ley 1437 de 2011 y el artículo 2.2.3.1.6.14 del Decreto 1076 de 2015.

ARTICULO DECIMO TERCERO: El Plan de Ordenación y Manejo de la Cuenca Hidrográfica del Río Opón (Código 2314) rige a partir de su publicación del presente acto administrativo en el Diario Oficial.

PUBLÍQUESE, COMUNÍQUESE Y CÚMPLASE



JUAN GABRIEL ALVAREZ GARCIA
Director general

	Nombre	Cargo	Firma
Proyectó	Abg. Carmen Susana Camacho G.	Profesional Esp.	
Vo. Bo.	Ing. Mauricio Barrera Cabanzo	Apoyo Supervisión POMCA	
Vo. Bo.	Dr. Gabriel Abril Rojas	Subdirector de Planeación y ordenamiento Ambiental	



www.cas.gov.co - Línea Gratuita 01 8000 917600

OF. PRINCIPAL - SAN GIL
Cra. 12 N° 9 - 06 / Tel: 7238300
Barrio La Playa
contactenose@cas.gov.co

BUCARAMANGA
Cra. 26 N° 36 - 14 / Tel: 6459043
Edif. Fénix Of. 501
casbucaramanga@cas.gov.co

BARRANCABERMEJA
Clle. 48 con Cra 28 esquina
Tel: 6212710 / Barrio Palmira
mares@cas.gov.co

MALAGA
Clle. 12 N° 9 - 14 esq. / Tel: 6617923
Edif. Comparta Piso 3
malaga@cas.gov.co

SOCORRO
Clle. 16 N° 12 - 36
Tel: 7276109
socorro@cas.gov.co

VÉLEZ
Cra. 4 N° 9 - 66
Tel: 7564011
velez@cas.gov.co

U
S
N
A
T
I
O
N
A
L
A
R
M
Y
O
F
F
I
C
E
R
S
A
N
D
C
H
I
E
F
S
O
F
F
I
C
E
R
S
O
F
T
H
E
A
R
M
Y